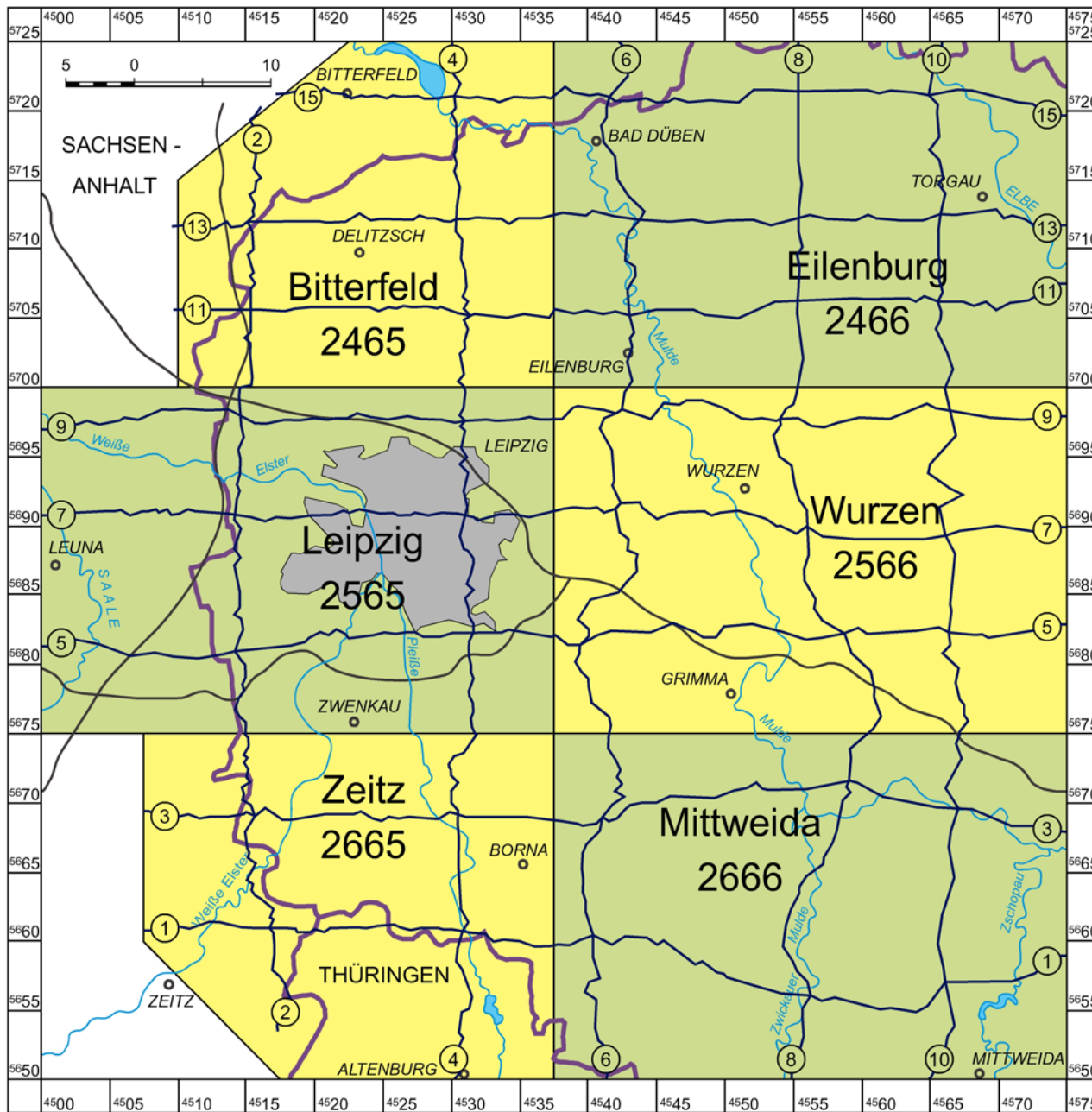




Anl. 3: Geologische Regionalschnitte Nordwestsachsen

- 3.1 Übersichtskarte mit Lage der Regionalschnitte
- 3.2 Regionalschnittblatt Nord-Süd-Schnitte
- 3.3 Regionalschnittblatt West-Ost-Schnitte



Legende Schnittpurkarte:

- Schnittspurverlauf mit Bezeichnung der Regionalschnitte
- Blattbezeichnung und Blattschnitt der Lithofazies-Karten Tertiär 1 : 50 000
- ①, ③, ... Regionalschnitte West-Ost
- ②, ④, ... Regionalschnitte Nord-Süd

Legende Regionalschnitte:

Q	Quartär (ungegliedert)
1	Untermiozän, höherer Teil Brieske-Formation (Briesker Folge) Dübener Schichten / Buchhainer Schichten
2	Untermiozän, mittlerer Teil Spremberg-Formation (Spremberger Folge), höherer Teil Bitterfelder Decktonschichten / Lübbenauer Schichten
3	Untermiozän, tieferer Teil Spremberg-Formation (Spremberger Folge), tieferer Teil Bitterfelder Schichten / Vetschauer Schichten
4	Oberoligozän bis Untermiozän Cottbus-Formation / Spremberg-Formation (Cottbuser Folge / Spremberger Folge) Striesauer Schichten, Glimmersand- und Glaukonitsand-Schichten, Thierbacher Schichten
5	Unteroligozän (Rupelium) Böhlen-Formation (Böhlener Folge / Rupel-Folge), höherer Teil einschließlich Rupel- / Septarienton
6	Obereozän bis Unteroligozän Borna-Formation, höherer Teil ("Bornaer Folge C") Böhlen-Formation (Böhlener Folge / Rupel-Folge), tieferer Teil einschließlich Oberflözkomplex (4) / Calauschichten
7	Obereozän Borna-Formation, tieferer Teil ("Bornaer Folge B") und zeitgleiche Bildungen einschließlich Hauptflözkomplex (23)
8	Mitteleozän Profen-Formation ("Bornaer Folge A") und zeitgleiche Bildungen einschließlich Unterflözkomplex (1)
PT	Prätertiär (ungegliedert)
23	Braunkohle mit Flözbezeichnung

Bezeichnung der Flöze / Flözkomplexe

Dü	Flöz Düben / 3. Miozäner Flözkomplex
Dt	Decktonflöz / Flöz Brandis
Bi	Bitterfelder Flözkomplex / 4. Miozäner Flözkomplex
Br	Flöz Breitenfeld
Be	Flöz Beckwitz
Y	Flöz Y
4	Böhlener Oberflöz / Flöz Gröbers / Flöz IV
23	Thüringer Hauptflöz (III) / Bornaer Hauptflöz (II) / Flöz Bruckdorf
1	Sächsisch-Thüringisches Unterflöz (I) / Flöz Wallendorf

Herausgeber: Sächsisches Landesamt für Umwelt, Landwirtschaft und Geologie
Abteilung Geologie

Bearbeitung: GEO montan
Gesellschaft für angewandte Geologie mbH Freiberg

Redaktionsschluss: November 2003
Redaktion: G. Standke
Autoren: D. Escher, J. Fischer, S. Kästner
Digitale Daten: S. Kästner

LANDESAMT FÜR UMWELT,
LANDWIRTSCHAFT
UND GEOLOGIE

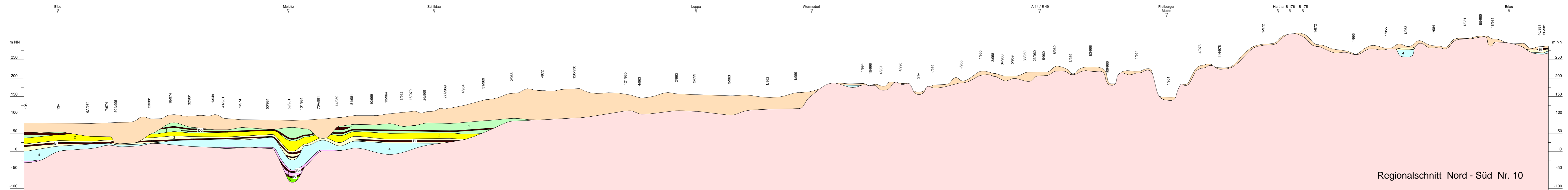
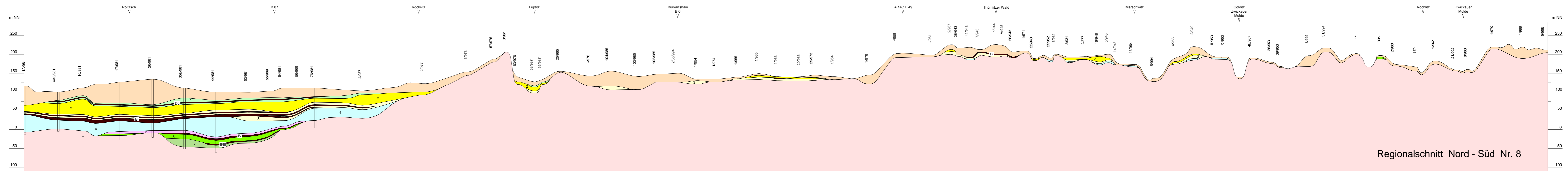
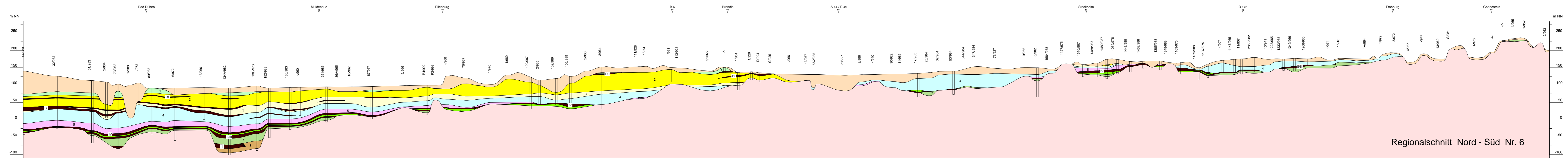
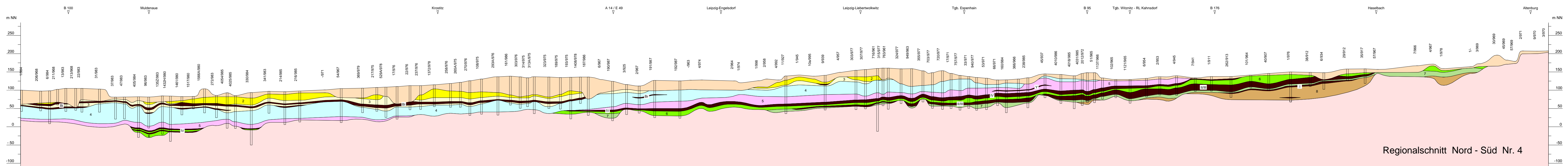
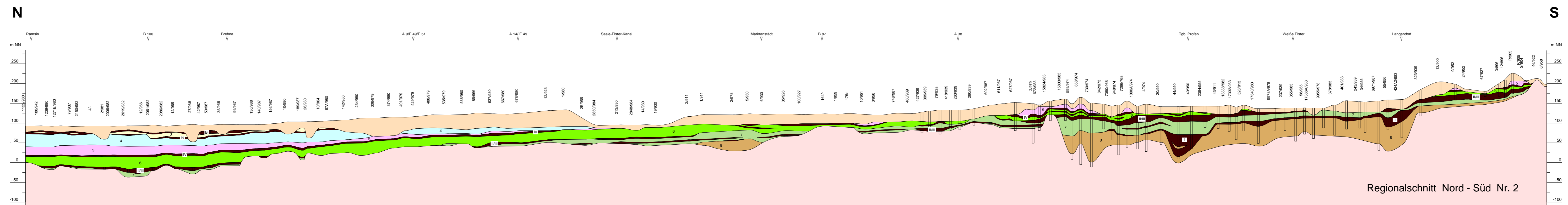
Freistaat
SACHSEN

GEO montan
Gesellschaft für angewandte Geologie mbH Freiberg

Diese Abbildung ist gesetzlich geschützt. Vervielfältigungen jeglicher Art, auch auszugsweise, sind nur mit Genehmigung des Herausgebers zulässig.

Übersichtskarte mit Lage der Regionalschnitte und Legende

Anlage 3.1



Herausgeber: Sächsisches Landesamt für Umwelt, Landwirtschaft und Geologie
Geologische Landesaufnahme
Bearbeitung: GED montan Gesellschaft für angewandte Geologie mbH Freiberg

Redaktionsschluss: November 2002
Redaktion: G. Standke
Autoren: D. Escher, J. Fischer, S. Kästner
Digitale Daten: S. Kästner

Diese Abbildung ist gesetzlich geschützt. Vervielfältigungen jeglicher Art, auch auszugsweise, sind nur mit Genehmigung des Herausgebers zulässig.

Geologische Regionalschnitte Nordwestsachsen
Einzelblätter:
Anlage 3.1: Schnittpunktkarte und Legende
Anlage 3.2: Regionalschnittblatt Nord - Süd - Schnitte
Anlage 3.3: Regionalschnittblatt West - Ost - Schnitte

Geologische Regionalschnitte Nordwestsachsen
Regionalschnittblatt Nord - Süd - Schnitte

Maßstab Länge: 1 : 100 000
Höhe: 1 : 5 000

Anlage 3.2 zu "Das Tertiär Nordwestsachsens, ein geologischer Überblick", LFULG 2010

