














-  Ort
-  Gewässer
-  Hochflutrinne
-  Fluß, entsprechend seiner Bedeutung
-  Bundesautobahn
-  Bundesstraße
-  Landstraße
-  Eisenbahn
-  Landesgrenze
-  Devastierte Gebiete
-  Auskohlung
-  Tiefbau
-  Rand HGMS

Darstellung auf der Grundlage

Topographische Karte AV 1:25000 mit Genehmigung Landesvermessungsamt Sachsen, Gen.-Nr. DND06/95

Topographische Karte AV 1:10000 mit Genehmigung Thüringer Verwaltungsamt - Landesvermessungsamt - Gen.-Nr. 004543/95

Topographische Karte AV 1:10000 mit Genehmigung Landesamt für Landesvermessung und Datenverarbeitung Sachsen-Anhalt, Gen.-Nr. LVD/D/101/95

Änderungen und thematische Erweiterungen durch die Ingenieurbüro für Grundwasser GmbH. Jede Vervielfältigung bedarf der Erlaubnis der Landesvermessungsämter und der IBGW GmbH.

Monografie
Südraum Leipzig

Devastierung
der Grundwasserleiter im Südraum
infolge bergbaulicher Tätigkeit

Ingenieurbüro für Grundwasser GmbH
Nonnenstraße 9, 04229 Leipzig

Leipzig, April 2001

Maßstab 1:110000 Kap.3.2 Anlage 9