



Das Lebensministerium



## Monitoring Fischotter

Freistaat Sachsen – Jahresbericht 2008/09

Freistaat  Sachsen

Landesamt für Umwelt, Landwirtschaft und Geologie



# Monitoringprogramm für den Fischotter im Freistaat Sachsen im Winter 2008/2009

**Auftraggeber:** Landesamt für Umwelt, Landwirtschaft und Geologie  
Referat Fischerei  
Gutsstraße 1  
02699 Königswartha

**Auftragnehmer:** Diplom- Biologin Kareen Seiche  
Zschierener Elbstraße 8  
01259 Dresden

Dresden, den 25.06.2009



## Inhaltsverzeichnis

<b>1 Veranlassung</b> .....	<b>5</b>
<b>2 Methode</b> .....	<b>6</b>
2.1 Untersuchungsgebiete.....	6
2.2 Kartierungsmethode .....	7
2.3. Organisation/ Mitarbeiter .....	8
<b>3 Ergebnisse</b> .....	<b>9</b>
3.1 Direktionsbezirk Dresden.....	9
3.2 Direktionsbezirk Leipzig.....	12
3.3 Teichkomplexe Sachsen gesamt.....	15
3.4 Vergleich der Ergebnisse 2008/ 2009 mit den Ergebnissen der Vorjahre .....	15
<b>4 Diskussion der Bestandszahlen</b> .....	<b>16</b>
<b>Anhang:</b> Übersichtskarten 1- 12	
Anlage 1 Termine der Begehungen und Schneeverhältnisse	
Anlage 2 Ergebnisse des Fischottermonitorings	



## 1 Veranlassung

Das Sächsische Landesamt für Umwelt, Landwirtschaft und Geologie beauftragte für das Winterhalbjahr 2008/ 2009 eine Bestandserfassung des Fischotters in den Haupterwerbsbetrieben Sachsens vor dem Hintergrund der Kompensationszahlungen des Freistaates an die durch Fischotterschäden betroffenen Teichwirtschaften.

Im Winterhalbjahr 2005/2006 erfolgte in Sachsen erstmals eine gezielte Erfassung des Fischotters in Teichgebieten. In diese Kartierung wurden ausschließlich die großen Teichwirtschaften der Oberlausitzer Heide- und Teichlandschaft einbezogen. Zusätzlich wurden Befragungen der Teichwirte und Anglerverbände durchgeführt sowie eine Datenrecherche zu Totfunden von Fischottern. Die Zusammenschau der Daten 2006 zeigte eine besonders hohe Fischotterdichte für den zentralen Bereich der Oberlausitzer Heide- und Teichlandschaft.

Die Bestandserfassungen wurden in den folgenden Wintern 2006/2007 und 2007/2008 fortgesetzt. Die Erfassungen in den letzten beiden Winterhalbjahren konnten jedoch auf Grund mangelnder Schneelage nicht in vollem Umfang realisiert werden. Eine annähernder Vergleich der drei Untersuchungsjahre war aber trotzdem möglich. Dabei wurde eingeschätzt, dass der Fischotter in der Oberlausitzer Heide- und Teichlandschaft unverändert einen sehr guten Bestand aufweist und daher auch hohe Schäden in den Teichwirtschaften entstehen können.

2008/2009 wurden die Erfassungen auf alle Haupterwerbsbetriebe der Landesdirektionen Dresden und Leipzig in Sachsen ausgedehnt. Für die Landesdirektion Chemnitz erfolgte eine Anfrage in den Haupterwerbsbetrieben. Im Ergebnis ließ sich für den Direktionsbezirk feststellen, dass der Fischotter keine gravierenden Schäden in den Teichwirtschaften verursacht. Daher wurden hier keine Kartierungen durchgeführt.

## 2 Methode

### 2.1 Untersuchungsgebiete

Im Kartierungszeitraum 2008/2009 wurden die Fischotterbestände in den hauptwerblichen Teichwirtschaften der Direktionsbezirke Dresden und Leipzig erfasst. Auf Grund des Fehlens eines aktuellen, sachsenweiten Teichkatasters bzw. einer Übersicht über die Haupteinwerbsbetriebe und die jeweils zugehörigen Teiche mit Teichgrößen wurde eine Anfang der 90er Jahre erstellte Übersicht zu Grunde gelegt (erstellt von N. Langner). Eine genaue Zuordnung aller Teiche zu den Teichwirtschaften ist daher nicht gegeben. Abweichungen sind auch bei den errechneten Teichgrößen möglich. Diese wurden im Falle einer eindeutigen Zuordnung, soweit vorhanden, aus der Übersicht von N. Langner übernommen und anderenfalls über GIS/ ArcView errechnet.

Folgende Teichwirtschaften wurden in die Untersuchungen einbezogen:

Landesdirektion Leipzig: Teichwirtschaft Beucha  
Teichwirtschaft Eschefeld  
Teichwirtschaft Haselbach (TH/ SN)  
Teichwirtschaft Machern  
Teichwirtschaft Müglenz  
Teichwirtschaft Reibitz  
Teichwirtschaft Thüringen  
Teichwirtschaft Torgau  
Teichwirtschaft Wernsdorf

Landesdirektion Dresden: Teichwirtschaft Biehain  
Teichwirtschaft Biehla/ Weißig/ Cunnersdorf  
Teichwirtschaft Deutsch-Baselitz  
Teichwirtschaft Döbra  
Teichwirtschaft Guttau/ Niedergurig  
Teichwirtschaft Hammerstadt  
Teichwirtschaft Kauppa  
Teichwirtschaft Klitten  
Teichwirtschaft Kodersdorf  
Teichwirtschaft Königswartha  
Teichwirtschaft Koselitz  
Teichwirtschaft Kreba  
Teichwirtschaft Lippitsch



Teichwirtschaft Milkel  
Teichwirtschaft Moritzburg  
Teichwirtschaft Niederspree  
Teichwirtschaft Petershain  
Teichwirtschaft Schönhof  
Teichwirtschaft Rietschen  
Teichwirtschaft Tiefenau  
Teichwirtschaft Uhyst  
Teichwirtschaft Ullersdorf  
Teichwirtschaft Wartha  
Teichwirtschaft Weigersdorf  
Teichwirtschaft Wittichenau  
Teichwirtschaft Zeisholz  
Teichwirtschaft Zschorna

## **2.2 Kartierungsmethode**

Grundsätzlich wurde eine Kartierung der Fischotterspuren bei Neuschnee angestrebt. Jedes Untersuchungsgebiet war dabei möglichst zu zwei Terminen zu kartieren. Während der Bestandserfassungen wurde punktuell an Teichzu- und -abläufen, Grabeneinmündungen in die bzw. aus der Teichgruppe und weiteren Zwangspunkten, wie Wehre, Brücken an Fließgewässern etc. und entlang von Fließgewässern die Anzahl der Fährten/ Tiere ermittelt, um somit die Mindestanzahl auf größeren Flächen zu erfassen. Dabei wurden die Fährten an den Kontrollpunkten auf Größe, Besonderheiten und Anzahl der Tiere geprüft und mit den umliegenden Kontrollpunkten verglichen (summarische Ermittlung des Mindestbestandes für die Kontrollflächen).

Im Winterhalbjahr 2008/2009 waren die Witterungsbedingungen sehr günstig. Die lang anhaltende Schneeperiode stellte eine ideale Kartierungsgrundlage dar. Der Hauptanteil der Begehungen erfolgte zwischen Dezember 2008 und März 2009. In einem kleinen Teil der Gebiete konnten die Kartierungen erst im Frühjahr, d.h. ohne Schnee, durchgeführt werden. Diese Erfassungen liefern im Gegensatz zu den Erfassungen bei Neuschnee keine quantitativen Schätzungen.

In folgenden Teichgebieten wurde ausschließlich im Frühjahr, d.h. ohne Schneelage kartiert: Ullersdorf, Lomske (Radibor), Holscha, Kodersdorf, Thendorf, Dammühle, Zschorna, Wartha, Wartha- Koblenz, Neusteinitz, Commerau, Caminau, Grenzteich und Biwatschgruppe.

Eine Übersicht zu den Begehungsdaten befindet sich im Anhang (Anlage 1).

Alle Daten wurden in das Datenbankprogramm MultiBaseCS eingegeben und stehen als Datenbankauszug im Format MultiBaseCS bereit. Detaillierte analoge Ergebnislisten befinden sich ebenfalls im Anhang (Anlage 2).

### **2.3. Organisation/ Mitarbeiter**

Für die Bestandserfassungen wurden, soweit möglich, ortskundige Kartierer mit Erfahrungen bei der Kartierung des Fischotters gewonnen.

Insgesamt waren 22 Kartierer im Direktionsbezirk (DB) Dresden und 10 Kartierer im DB Leipzig an der Kartierung beteiligt:

Direktionsbezirk Dresden: T. Fielko, J. Gebert, A. Kirste, T. Kuss, M. Lein, J. Matticz, F. Menzel, H. Muder, S. Peper, T. Peper, S. Ratsch, P. Reuße, Dr. R. Schlegel, S. Schmidt, H. Schnabel, K. Seiche, W. Spank, M. Striese, A. Wünsche, D. Zieschang, O. Zinke, M. Zischewski.

Ergänzende Daten lieferten U. Ringfeil und N. Langner zu ihren Teichwirtschaften.

Direktionsbezirk Leipzig: G. Fröhlich, L. Heinze, G. Kohlhase, C. Lindner, R. Michael, S. Möhring, I. Schulze, A. Woiton, R. Wolf, D. Zange.

Der größte Teil der Dateneingabe in das MultiBaseCS erfolgte über Hr. Richter/ Leipzig, die Erstellung von Übersichtskarten durch K. Lohmann/ Leipzig.

## 3 Ergebnisse

### 3.1 Direktionsbezirk Dresden

Die kartierte Teichfläche liegt im Direktionsbezirk Dresden bei ca. 4.617 ha, der Fischotterbestand in den Teichgebieten wird für das Winterhalbjahr 2008/ 2009 auf ca. 150- 202 Fischotter geschätzt.

Tabelle 1 gibt einen Überblick zu den Bestandserfassungen in den Teichgebieten. Nachweise von Fischottern, die sich ausschließlich auf Fließgewässer oder Wassergräben beziehen ohne enge räumliche Beziehung zu Teichen sowie die Nachweise unmittelbar an der Talsperre Quitzdorf sind in der Tabelle 1 nicht aufgeführt.

**Tabelle 1** Ergebnisse der Fischotterkartierung Winter 2008/ 2009 für die Teichgebiete im DB Dresden (ohne Nachweise an Gräben, Fließgewässern, Talsperre Quitzdorf)

Teichgebiet	Teichfläche in ha	Bestand Fischotter geschätzt	Anzahl Fischotter/ 10 ha	
			von- bis	Mittelwert
Moritzburg	220	6-9	0,27- 0,41	0,34
Dippelsdorfer Teich	32	0	0	0
Volkersdorf	35	1-2	0,29- 0,57	0,43
Zeisholz	30	4	1,33	1,33
Grüngräbchen	19	1	0,53	0,53
Großgrabe	49	1	0,20	0,20
Hausdorf, Strassgräbch., Cunnersd.	56	4-5	0,71-0,89	0,80
Cosel/ Saleskbach/ Wasserstrich	~25	4	1,6	1,6
Wittichenau	93	5-8	0,54- 0,86	0,7
Wartha	35	2-3	0,57- 0,86	0,72
Wartha- Koblenz	145	3	0,21	0,21
Neusteinitz	93	2-3	0,21- 0,32	0,27
Commerau	58	1-2	0,17- 0,34	0,26
Caminau	50	1	0,2	0,2
Grenzt. und Biwatschgr.	150	4	0,27	0,27
Litschen	127	5-6	0,39- 0,47	0,43
Lippitsch	78	6-9	0,77- 1,15	0,96
Wessel	33	2-4	0,6- 1,21	0,91
Oppitz, Droben	18	1-2	0,56- 1,11	0,84
Milkel	59	3-6	0,51- 1,02	0,77
Kauppa	54	2-4	0,37- 0,74	0,55
Drehna	93	3-4	0,32- 0,43	0,38
Möнау- Rauden	~310	3-5	0,09- 0,16	0,12
Göbeln (bei Commerau)	35	1	0,29	0,29

Teichgebiet	Teich- fläche in ha	Bestand Fischotter geschätzt	Anzahl Fischotter/ 10 ha	
			von- bis	Mittelwert
Spreewiese/ Klix	65	3-5	0,46- 0,77	0,62
Guttau	~ 100	1-2	0,1- 0,2	0,15
Doberschütz, Pließkowitz	64	4-6	0,63- 0,94	0,79
Briesing	24	1-2	0,42- 0,83	0,63
Malschwitz	29	1	0,34	0,34
Zimpel	55	3	0,54	0,54
Klitten	45	3-4	0,67- 0,89	0,78
Kreba Ost	208	4-5	0,19- 0,24	0,22
Tauerwiesenteich	~ 113	2-3	0,18- 0,27	0,23
Weigersdorf	~ 32	2-3	0,63- 0,94	0,79
Kreba West	172	1	0,06	0,06
Petershain	~ 120	1	0,08	0,08
Hammerstadt, Rietschen	167	3-4	0,18- 0,24	0,21
Niederspree	~ 230	2	0,09	0,09
Quolsdorf	~ 62	9-11	1,45- 1,77	1,61
Daubitz	94	1-2	0,11- 0,21	0,16
Havateich, Neugraben	~ 14	1-2	0,71- 1,43	1,07
Oberspree, Weißer Schöps	~ 6	2	3,33	3,33
Trebus	~ 50	2-3	0,4- 0,6	0,5
Seer Großteich, Seegraben	~ 24	1	0,42	0,42
Mücka- Horsch, Mühlgraben	6	1	0,17	0,17
Satzfisanlage Sproitz	12	1-2	0,83- 1,67	1,25
Niesky	~ 18	1	0,56	0,56
Biehain	~ 35	1-2	0,29- 0,58	0,43
Biehla- Weißig	114	1	0,09	0,08
Döbra- Milstrich	~ 127	3	0,24	0,24
Deutschbaselitz	99	1	0,1	0,10
Lomske	~ 35	2-3	0,57-0,86	0,71
Holscha, Radibor	~ 50	3-4	0,6-0,8	0,70
Ullersdorf	65	3-4	0,46-0,62	0,54
Kodersdorf, Mückenhain	60	6-8	1,0-1,33	1,16
Thiendorf	42	4	0,95	0,95
Schönfeld, Dammmühle	~ 100	2-3	0,2-0,3	0,25
Zschorna	~ 107	4-5	0,37-0,47	0,42
Tiefenau	58	2-3	0,34-0,52	0,43
Koselitz und Frauenhain	118	3	0,25	0,25
<b>Gesamt</b>	<b>4.617 ha</b>	<b>150-202</b>		
<b>Gesamt Mittelwert</b>			<b>0,48-0,65</b>	<b>0,57</b>

Die Bestandserfassungen ergaben für den Kartierungszeitraum besonders hohe Fischotterbestände (> 1, Ex./ 10 ha) in folgenden Teichgebieten: Zeisholz, Cosel/ Saleskbach, Oberspree/ Weißer Schöps, Quolsdorf, Kodersdorf/ Mückenhain, SFA Sproitz und Havateich/ Neugraben.

Die Teiche und Teichkomplexe im Direktionsbezirk Dresden stehen über wasserzu- und abführende Grabensysteme in Verbindung. Durch die Fließgewässer entsteht ein überregional verbundenes Gewässernetz aus Fließgewässern, Teichen, Gräben, Talsperren und sonstigen Stillgewässern, die dem Fischotter als Migrationskorridore dienen.

Gräben und Fließgewässer im unmittelbaren Zusammenhang zu den Teichen wurden im Direktionsbezirk Dresden in die Bestandserfassungen einbezogen. Fischotterreviere umfassen in den meisten Fällen nicht nur die Teiche, sondern auch weitere Gewässerstrukturen.

Wesentliche Fließgewässer sind:

- Grödel-Elsterwerdaer Floßkanal (gegenwärtig Stillgewässer, lineare Verbundstruktur zur Elbe)
- Kleine Spree
- Raklitz
- Saleskbach
- Schwarzbach
- Schwarze Elster
- Schwarzer Schöps
- Schwarzwasser
- Spree

An diesen Fließgewässern liegen Fischotternachweise von ca. 16- 21 Ex. vor. Zusätzlich sind neben den Fließgewässern die Talsperre Quitzdorf (ca. 4-5 Ex.) und der Silbersee (1-2 Ex.) zu betrachten, beide befinden sich in enger Nachbarschaft zu Teichkomplexen.

Die geschätzte Gesamtanzahl an Fischottern im Direktionsbezirk Dresden liegt bei **ca. 171 bis 230** Individuen.

### 3.2 Direktionsbezirk Leipzig

Die kartierte Teichfläche liegt im Direktionsbezirk Leipzig bei ca. 1.136 ha, der Fischotterbestand wird für das Winterhalbjahr 2008/ 2009 auf ca. 42-51 Fischotter geschätzt.

Tabelle 2 gibt einen Überblick zu den Bestandserfassungen in den Teichgebieten. Nachweise von Fischottern, die sich ausschließlich auf Fließgewässer oder Wassergräben beziehen (ohne enge räumliche Beziehung zu Teichen) sind in der Tabelle 2 nicht aufgeführt.

**Tabelle 2** Ergebnisse der Fischotterkartierung Winter 2008/ 2009 für die Teichgebiete im DB Leipzig (ohne Nachweise an Gräben und Fließgewässern)

Teichgebiet	Teichfläche in ha	Bestand Fischotter geschätzt	Anzahl Fischotter/ 10 ha	
			von- bis	Mittelwert
<b>Machern</b>				
Grimma-Hohnstädt; Schwemmteich	1,1	0	0	0
TG Trebsen, gr. und kl. Rummel, Mühl., Schneidert.	9,3	0	0	0
Altenhain; Küchenteich	1,5	0	0	0
TG Gallen; Kalbsdorfer Teich I +II	2,3	0	0	0
TG Brandis; Macherteiche I-IV, Kohlen- bergteich	18,0	0	0	0
Pomßen; Mühlteich	6,9	0	0	0
TG Grethen; Kl. und Gr. Kirchteich	4,3	0	0	0
Grimma, nordöstlich; Münchteich	9	0	0	0
TG Lübschütz	14,2	1-2	0,7- 1,4	1,05
Plagwitz; Dresenteich	3	0	0	0
TG Gotha; Stockhältert., Küchent., Schilft.	8,6	1-2	1,16- 2,32	1,74
Groitzsch; Groitzscher Teiche	8,3	1-2	1,20- 2,41	1,81
Püchau, Tiergartenteich	3,3	1	3,03	3,03
Machern; Mühlteich	4,5	1	1,06	1,06
Machern; Parkteich (Schwemmteich)	4	0	0	0
Cunnersdorf; Cunnersdorfer Teich	3,0	0	0	0
Burkartshain; Großteich	6,0	0	0	0
Mühlbach; Mühlteich	16,0	1	0,63	0,63
<b>Torgau</b>				
TG Klitzschen; Großer T., Hafert., Pfarrt.	10,6	0	0	0
TG Loßwig; Benkenteich, Gehegeteich	6,9	0	0	0

Teichgebiet	Teichfläche in ha	Bestand Fischotter geschätzt	Anzahl Fischotter/ 10 ha	
			von- bis	Mittelwert
TG Süptitz; Schafenteiche, Stausee Hölzchenteich	11,0	0	0	0
Pflückuff; Bennewitzer Teiche	37,2	1	0,27	0,27
Bennewitz bei Pflückuff; Streichteich	14,8	0	0	0
TG Schildau; Kühlegrundteich, Neumühlteich, Holzbäckerteich	26,9	1	0,37	0,37
Torgau; Großer T., Schödelt., Hältert., Ellergraben, Zinnaer Flut	178	5	0,28	0,28
<b>Eschefeld</b>				
Neuhof; Lindenteich	4,3	0	0	0
TG Eschefeld; Seebischteich, Altteich, Töpferteich,	8,5	0	0	0
Streitwald; Abtteich	1,0	0	0	0
Eschefeld; Großsalmoniden., Streckt., Mindestwassertiefen., Vorwärmer	45	0	0	0
Streitwald; Teiche 1 - 5 Roter Grund	0,3	0	0	0
Streitwald; Schmiedeteich 1+2 (Aueteich 1+2)	8,1	0	0	0
Frohburg; Schlossteich 1+2	0,9	0	0	0
Kömmlitz; Fischt. und Pfarrholzteiche	23,7	0	0	0
<b>Oelzschau</b>				
Oelzschau; Angerteich, Inselteich	23,4	0	0	0
<b>Wernsdorf</b>				
TG Wernsdorf; Doktort., Hältert., Reihert., Unterer + Oberer Dreit., Kirchent., Zeisigt., Häuschent., Tiefent.	87,2	5	0,57	0,57
Sachsendorf; Hahnenteiche, Mittelteich Wäldgen; Wäldgenteich	4,0	1	2,5	2,5
Fremdiswalde; Großteich, Ziegelteich	8,5	0	0	0
Wagelwitz; Wagelwitzer Teich	2,8	0	0	0
Denkwitz; Großteich	1,6	0	0	0
Roda; Langer Rodaer See / Schösserteich	15,5	1	0,65	0,65
Roda; Wiesenteich - Pfarrteich - Jägerteich	3,8	0	0	0
Wernsdorf, Horstsee, Döllnitzsee	150	1	0,07	0,07
Göttwitz; Vorspeicher Döllnitzsee, Unterer Göttwitzsee	34	1-2	0,29- 0,59	0,44
Mutzschen; Oberer Göttwitzsee	20	0	0	0
<b>Beucha</b>				
TG Kleinbeucha	12,3	3- 4	2,44- 3,25	2,85
Steinbach; Mühlteich, Schlossteich	1,9	0	0	0
Borna; Breiter Teich	5,9	0	0	0

Teichgebiet	Teichfläche in ha	Bestand Fischotter geschätzt	Anzahl Fischotter/ 10 ha	
			von- bis	Mittelwert
Flößberg; Badeteich	0,9	0	0	0
TG Rohrbach; Mühl., Mittelt., Großt.	19,3	0	0	0
Otterwisch; Mühl., Küchent., Großer Dorfteich, Südlicher Dorfteich	4,8	0	0	0
<b>Haselbach</b>				
RG Regis Breitingen; Neuwiese, Kleiner Brandsee, Kircht., Pfaffent., Bienent., Borstent., Holz., Großer Brandsee	21,5	1-2	0,46- 0,93	0,69
TG Haselbach; See, Großer Schirmteich, Fraunteich, Nobitzer Teich	42,0	1	0,24	0,24
<b>Reibitz</b>				
Badrina; Kleinspeicher I und II (Schadebach-Teich), Zulauf,	55	1-2	0,18- 0,36	0,27
Badrina; Hälter Teiche, Fischeaufzuchtteich 1- 3	2,0	0	0	0
Badrina; Mühlteich 1- 2	11	1	0,91	0,91
<b>Müglenz</b>				
Röcknitz, Kuhteich	6,6	1	1,52	1,52
Kobershain, Großer Mühlteich, Rohrteich	4,9	0	0	0
Zwochau; Sauteich	0,3	0	0	0
Thammenhain; Kircht., Frauent., Holz.	7,4	1	1,35	1,35
Müglenz; Mühlteich	6,6	1-2	1,51- 3,03	2,27
TG Voigtshain; Kleinspeicher, Vorstreckt. (3), Unt. T., Mittl. T., Ob. T., Holz.	15,0	2	1,33	1,33
TG Frauwalde; Mühl., Damm-mühlent.	12,5	0	0	0
TG Falkenhain; Küchenteich; Brauteich	0,8	0	0	0
TG Börln; Kranichteiche und Fraunteich	9,0	1-2	1,11- 2,22	0,25
Börln; Schloßteich	1,65	0	0	0
Dornreichenbach; Dorfteich	0,6	0	0	0
Heyda; Mühl., Stolpent., Küchent.	15,7	2	1,27	1,27
Ochsensaal; Mühlteich und Neuteich	2,4	1	4,17	4,17
TG Schmannewitz	4,9	1	2,04	2,04
TG Dahlen	8,1	1	1,23	1,23
Calbitz; Bornteich und Speicher	10,7	2	1,87	1,87
Wellerswalde; Breitteich	1,3	0	0	0
<b>Gesamt</b>	<b>1.136,35</b>	<b>42- 51</b>		
<b>Gesamt Mittelwert</b>			<b>0,48- 0,58</b>	<b>0,51</b>



### 3.3 Teichkomplexe Sachsen gesamt

Insgesamt lässt sich der Bestand an Fischottern in den Haupterwerbsbetrieben der Direktionsbezirke Leipzig und Dresden auf ca. 192-253 Tiere schätzen. Für den DB Dresden liegt der Mittelwert der Anzahl Ind. auf 10 ha Teichfläche mit 0,57 geringfügig höher, als im DB Leipzig mit 0,51.

Dabei gab es im DB Leipzig zahlreiche kleinere Teiche und Teichgruppen, in denen kein Fischotternachweis gelang, z.B. in Rohrbach und Eschefeld.

### 3.4 Vergleich der Ergebnisse 2008/ 2009 mit den Ergebnissen der Vorjahre

Ein Vergleich der Kartierungsergebnisse der letzten drei Winterhalbjahre mit den Ergebnissen für 2008/ 2009 ist für einen Großteil der Teichgebiete in der Oberlausitz möglich.

Tabelle 3 gibt einen entsprechenden Überblick. Der Vergleich erfolgt dabei über die Flächen der Kartierungseinheiten in km<sup>2</sup>. Im Vergleich zur Berechnung auf 10 ha Teichfläche wird hierbei das komplexe Lebensraumgefüge des Fischotters aus Gräben, Fließgewässern, Teichen und sonstigen Gewässern berücksichtigt.

Insgesamt ergeben sich dabei im Durchschnitt folgende Dichtewerte im Vergleich der Kartierungsjahre für den Fischotter:

2005/ 2006	0,33 Ind./ km <sup>2</sup>
2006/ 2007	0,40 Ind./ km <sup>2</sup>
2007/ 2008	0,44 Ind./ km <sup>2</sup>
2008/ 2009	0,32 Ind./ km <sup>2</sup>

**Tabelle 3** Erfasste Fischotterzahl je Kartierungsgebiet

Untersuchungs- gebiet	2005/2006			2006/ 2007			2007/ 2008			2008/2009		
	Kartier- gebiets- fläche	erfasste Anzahl	Dichte pro km <sup>2</sup>	Kartier- gebiets- fläche	erfasste Anzahl	Dichte pro km <sup>2</sup>	Kartier- gebiets- fläche	erfasste Anzahl	Dichte pro km <sup>2</sup>	Kartier- gebiets- fläche	erfasste Anzahl	Dichte pro km <sup>2</sup>
Moritzburg, Vol- kersdorf, Dippels- dorfer Teich	46,49 km <sup>2</sup>	7-14	0,15-0,30	/	/	/	/	/	/	46,49 km <sup>2</sup>	7-11	0,15-0,24
Cosel, Zeisholz, Schwepnitz, Groß- grabe, Straß- gräbchen, Haus- dorf	68,97 km <sup>2</sup>	12-16	0,17-0,23	68,97 km <sup>2</sup>	18-19	0,26-0,28	10 km <sup>2</sup>	3	0,30	68,97 km <sup>2</sup>	14-16	0,2-0,23
Wittichenau, Schwarzwasser, Schwarze Elster	17,92 km <sup>2</sup>	5-7	0,28-0,39	17,92 km <sup>2</sup>	4-5	0,22-0,28	17,92 km <sup>2</sup>	7-10	0,39-0,56	17,92 km <sup>2</sup>	5-8	0,28-0,45
Commerau, Wartha, Wartha- Koblenz, Neustei- nitz	39,65 km <sup>2</sup>	13-18	0,33-0,45	39,65 km <sup>2</sup>	13	0,33	/	/	/	39,65 km <sup>2</sup>	13-16	0,33- 0,40
Litschen, Kleine Spree	6,33 km <sup>2</sup>	2-3	0,31-0,47	6,33 km <sup>2</sup>	4-6	0,63-0,95	6,33 km <sup>2</sup>	3- 4	0,47-0,63	6,33 km <sup>2</sup>	5-6	0,79-0,95
Lippitsch, Wessel, Oppitz/Droben, Milkel, Kauppa, Sdier	29,74 km <sup>2</sup>	13-20	0,44-0,67	29,74 km <sup>2</sup>	14-15	0,47-0,50	12 km <sup>2</sup>	6- 11	0,50-0,91	29,74 km <sup>2</sup>	14-25	0,47-0,84

Untersuchungs- gebiet	2005/2006			2006/ 2007			2007/ 2008			2008/2009		
	Kartier- gebiets- fläche	erfasste Anzahl	Dichte pro km <sup>2</sup>	Kartier- gebiets- fläche	erfasste Anzahl	Dichte pro km <sup>2</sup>	Kartier- gebiets- fläche	erfasste Anzahl	Dichte pro km <sup>2</sup>	Kartier- gebiets- fläche	erfasste Anzahl	Dichte pro km <sup>2</sup>
Mönau-Rauden	37,90 km <sup>2</sup>	6-10	0,16-0,26	/	/	/	37,90 km <sup>2</sup>	9- 11	0,24-0,29	37,90 km <sup>2</sup>	8-12	0,21-0,32
Doberschütz, Brie- sing, Pließ-kowitz, Malschwitz, Klix, Guttau, Göbeln, Spreeniederung	38,59 km <sup>2</sup>	17-30	0,44-0,78	38,59 km <sup>2</sup>	13-22	0,34-0,57	38,59 km <sup>2</sup>	13- 20	0,34-0,52	38,59 km <sup>2</sup>	15-19	0,39-0,49
Döbra, Milstrich, Strassgräbchen, Biehla-Weißig	58,91 km <sup>2</sup>	9-11	0,15-0,19	/	/	/	22 km <sup>2</sup>	6- 7	0,27-0,32	58,91 km <sup>2</sup>	5	0,08
<b>Gesamt</b>	<b>343,60 km<sup>2</sup></b>	<b>90-138</b>		<b>201,20 km<sup>2</sup></b>	<b>72-89</b>		<b>144,74 km<sup>2</sup></b>	<b>53- 74</b>		<b>343,60 km<sup>2</sup></b>	<b>92-126</b>	
<b>Mittlere Dichte pro km<sup>2</sup></b>			<b>0,26-0,40</b>			<b>0,36-0,44</b>			<b>0,37-0,51</b>			<b>0,27-0,37</b>

## 4 Diskussion der Bestandszahlen

Die vorliegenden quantitativen Daten zum Fischotter sind auf Grund der Unsicherheiten bei der Einschätzung des Bestands in einem Teichgebiet mit dem angrenzenden Fließgewässersystem insgesamt vorsichtig zu bewerten. Die guten Schneebedingungen 2008/2009 lieferten zwar optimale Bedingungen für die Fischotterkartierung bei Neuschnee, eine genaue Abgrenzung von Revieren einzelner Individuen oder Familien ist jedoch methodisch trotzdem nicht sicher möglich. Erschwerend kommt bei den Dichteangaben hinzu, dass keine aktuellen Daten zu den Teichgrößen vorliegen.

Ein Vergleich zwischen den Direktionsbezirken und den einzelnen Kartierungsjahren ist jedoch möglich.

Der Bestand des Fischotters in den Teichgebieten der DB Dresden und Leipzig sowie angrenzender Gewässer lag im Winterhalbjahr 2008/2009 insgesamt bei ca. 213 bis 281 Tieren. Davon entfallen ca. 42 bis 51 Tiere auf den DB Leipzig sowie 171 bis 230 auf den DB Dresden.

Diese Anzahl stellt nicht den Gesamtbestand des Fischotters in Sachsen dar, da entlang der Fließgewässer, in Nebenerwerb bewirtschaftete Teiche und an größeren Standgewässern keine Erhebungen stattfanden. Der sächsische Bestand des Fischotters ist deutlich höher anzusetzen.

Entsprechend der Verteilung der Teichgebiete in Sachsen liegt auch der Schwerpunkt der Fischottervorkommen eindeutig im DB Dresden. Das gut vernetzte Gewässersystem mit den nahrungsreichen Fischteichen in der Oberlausitz bietet dem Fischotter optimale Habitatbedingungen an. Im Winterhalbjahr konzentrieren sich die Fischotter auf die mit Fisch besetzten Teiche, v.a. auch auf die Hälterteiche. Vergleicht man die Anzahl an Fischotter/ 10 ha so zeigt sich, dass die Teichgebiete im DB Leipzig nur eine geringfügig geringere Fischotterdichte aufweisen.

Die ermittelten Fischotterdichten je Quadratkilometer Kartiergebiet liegen für das Winterhalbjahr 2008/2009 insgesamt zwischen 0,27 und 0,37 Exemplaren.

HERTWECK (Abschlussbericht: Monitoring der Säugetiere im Rahmen der Umsetzung der EU-FFH-Richtlinie 2005) ermittelte mit Vorbehalt Individuendichten von 0,108 und 0,131 Ex./km<sup>2</sup>. Diese Angabe liegt deutlich unter den Werten für die Individuendichte im Rahmen des Monitorings in Teichgebieten. Hier ist die Abgrenzung des Untersuchungsgebiets entscheidend.

Der Vergleich verschiedener Kartierungsjahre ist nur für den DB Dresden möglich. Für den DB Leipzig erfolgte 2008/2009 erstmalig eine Erfassung. Die Mittelwerte Ind./ km<sup>2</sup> der Vergleichsjahre liegen im DB Dresden zwischen mind. 0,32 und 0,44. Auf Grund der Probleme bei der Einschätzung der Individuenzahlen liegt die Abweichung damit innerhalb einer me-

thodisch bedingten Schwankungsbreite, so dass man von einem stabilen Fischotterbestand ausgehen kann.



# ANHANG

## Anlage 1

**Tabelle A1** Termine der Begehungen und Schneeverhältnisse

Kartierer	Begehungsdaten	Untersuchungsgebiet	Anmerkungen
T. Peper & Mitarbeiter	12.12.08, 03.01., 17.01.09	Zeisholz	gute Schneeverhältnisse
	03.01., 01.02.09	Cosel	gute Schneeverhältnisse
	03.01., 01.02.09	Grüngräbchen	gute Schneeverhältnisse
	03.01., 10.01., 17.01., 01.02. 09	Saleskbach und Wasserstrich	gute Schneeverhältnisse
	10.01., 13.02.09	Ruhlander Schwarzwasser	gute Schneeverhältnisse, optimal nach dem 11.02 durch guten Neuschnee
	13.12.08, 10.01.09	Großgrabe	gute Schneeverhältnisse
	12.12., 13.12.08,	Großgrabe- Cunnerdsorf	gute Schneeverhältnisse
	13.12.08, 03.01., 05.01., 15.01., 12.02.09	Hausdorf, Großteich Straßgräbchen	gute Schneeverhältnisse, optimal nach dem 11.02 durch guten Neuschnee
H. Schnabel	13.12., 03.01., 01.02., 15.02.09,	Wittichenau	gute Schneeverhältnisse, z. T. Neuschnee, (01.02. starker Schneefall – Kartierung abgebrochen)
	22.02.09	Schwarze Elster	gute Schneeverhältnisse
P. Reuße	24.12., 27.12.08, 03.01., 15.02.09	Koselitz	gute Schneeverhältnisse
	01.01., 18.01.09	Tiefenau	gute Schneeverhältnisse
A. Wünsche	02.01., 03.01. 09	Niederspree /Quolsdorf /Oberspree	gute Schneeverhältnisse
M. Zischewski	03.01., 18.01., 14.02., 21.02.09	Litschen, Kleine Spree	gute Schneeverhältnisse
T. Kuss & S. Schmidt	03.01., 03.02., 13.02.09	Klix	frischer Schnee vom Vortag, Flüsse eisfrei, Teiche gefroren
	03.01., 03.02., 13.02.09	Malschwitz	
	03.01., 13.02.09	Halbendorf	
	13.02.09	Göbeln	
	03.01., 03.02., 13.02.09	Doberschütz	
T. Kuss & S. Schmidt	13.02.09	Briesing	
W. Spank	03.01., 09.01., 12.02.09	Uhyst, Drehna, Mönau- Rauden	Neuschnee



Kartierer	Begehungsdaten	Untersuchungsgebiet	Anmerkungen
F. Menzel	07.01., 08.01., 12.01.09	Talsperre Quitzdorf, Satzfishanlage Sproitz	gute Schneeverhältnisse
L. Heinze	21.02., 07.03.09	Denkwitz	Februar Teiche z.T. vereist, kein Schnee
	21.02., 07.03.	Fremdiswalde	
	19.01., 11.03.09	Göttwitz	
	19.01., 11.03	Mutschen (Göllwitzsee)	
	28.01., 27.02., 08.03.09	Roda	
	21.02., 07.03.09	Sachsendorf	
	21.02., 07.03.09	Wagelwitz	
	21.02., 07.03.09	Wäldgen	
19.01., 17.02., 08.03., 10.03.09	Wermsdorf		
G. Kohlhasse	01.02., 19.02.09	Bennewitz bei Pflückuff	Februar Teiche z.T. vereist, kein Schnee
	19.02.09	Klitzschen	
	18.02., 19.02., 16.03., 18.03.09	Loßwig	
	01.02., 19.02., 16.03.09	Pflückuff	
	19.02., 17.03.09	Schildau	
	20.02., 17.03.09	Süptitz	
	01.02., 18.02., 19.02.09	Torgau (Ellergraben)	
M. Striese	11.01., 13.01.09	Klitten	gute Schneeverhältnisse
	11.01., 13.01.09	Zimpel	gute Schneeverhältnisse
	11.01., 13.02. 09	Tauerwiesenteich	gute Schneeverhältnisse
	10.01., 15.01.09	Trebus	gute Schneeverhältnisse
	10.01., 15.01.09	Teich bei Uhmansdorf	gute Schneeverhältnisse
	10.01., 15.01.09	Mückenhain	gute Schneeverhältnisse
	10.01., 15.01.09	Hammerstadt	gute Schneeverhältnisse
	11.01.09	Kreba West	gute Schneeverhältnisse

Kartierer	Begehungsdaten	Untersuchungsgebiet	Anmerkungen
M. Striese	11.01., 13.02.09	Petershain	gute Schneeverhältnisse
	11.01., 13.02.09	Kreba Ost	gute Schneeverhältnisse
	10.01.09	Daubitz	gute Schneeverhältnisse
	10.01., 18.01.09	Quolsdorf (teil)	gute Schneeverhältnisse
	11.01., 13.02.09	Mücka - Horscha	gute Schneeverhältnisse
	11.01., 13.02.09	Ölsa	gute Schneeverhältnisse
	11.01., 13.02.09	Weigersdorf	gute Schneeverhältnisse
	10.01., 15.01.09	Niesky	gute Schneeverhältnisse
O. Zinke	08.02.09	Döbra- Milstrich	gute Schneeverhältnisse
	08.02.09	Deutschbaselitz	
	08.02.09	Biehla Weißig	
Dr. R. Schlegel	12.02., 22.02. 09	Lippitsch	gute Schneeverhältnisse, 2. Begehung: wegen Schneefall nur morgens Spuren gut sichtbar.
	12.02., 22.02. 09	Wessel	
	25.02.09	Droben, Milkel, Kauppa	Begehung: Restschnee, gute Bedingungen
D. Zange	14.02., 15.02., 21.02., 21./ 22./ 23. 03. 09	Eschefeld	Februar: Teiche z.T. vereist kein Schnee
	14.02., 22.03.09	Frohburg	
	21.02., 21.03.09	Kömmnitz	
	15.02., 23.03.09	Neuhof	
	20.02., 21.02., 21.03.09	Oelzschau	
	15.02., 22.03.09	Streitwald	
M. Lein, D. Zieschang, K. Seiche	03.01.*, 11.01., 14.02., 15.02.09	Moritzburg, Volkerdorf	*gute Schneeverhältnisse, andere Termine: leichter Schneefall
A. Woiton	14.02., 14.03.09	Borna	Februar Teiche z.T. vereist kein Schnee
	14.02., 14.03.09	Flößberg	
	14.03., 20.03.09	Haselbach	
	14.02., 14.03.09	Kleinbeucha	

Kartierer	Begehungsdaten	Untersuchungsgebiet	Anmerkungen
	14.02., 14.03.09	Otterwisch	
	14.03., 20.03.09	Regis Breitingen	
	14.02., 14.03.09	Rohrbach	
	14.02., 14.03.09	Steinbach	
G. Fröhlich	28.02., 04.04.09	Altenhain	Februar Teiche z.T. vereist, kein Schnee, April fortgeschrittenen Vegetationsperiode
	01.03., 04.04.09	Brandis	
	01.03., 04.04.09	Gallen	
	01.03., 04.04.09	Grethen	
	28.02., 01.03., 02.& 04.04.09	Grimma	
	01.03., 04.04.09	Pomßen	
	28.02., 04.04.09	Trebsen	
R. Wolf	22.02., 15.03.09	Burkhardtshain	Februar Teiche z.T. vereist, kein Schnee
	21.02., 08.03.09	Cunnerdsorf	
	21.02., 15.03.09	Gotha	
	21.02., 15.03.09	Groitzsch	
	22.02., 21.03.09	Lübschütz	
	22.02., 08.03.09	Machern	
R. Wolf	22.02., 15.03.09	Mühlbach	
	21.02., 08.03.09	Plagwitz	
	21.02., 15.03.09	Püchau	
S. Möhring	05.03., 03.04., 05.04.,	Börln	zum Teil fortgeschrittenen Vegetationsperiode
	11.03., 06.04. 08.04.09	Calditz	
	06.03., 10.04.09	Dahlen	
	01.03., 02.04.09	Dornreichenbach	
	05.03., 03.04.09	Falkenhain	
	05.03., 03.04.09	Frauwalde	
	05.03., 03.04.09	Heyda	

Kartierer	Begehungsdaten		Anmerkungen
S. Möhring	10.03., 11.04.09	Kobershain	
	05.03., 03.04.09	Müglenz	
	06.03., 07.04.09	Ochsensaal	
	11.03., 10.04.09	Röcknitz	
	06.03., 07.03., 07.04., 10.04.09	Schwannwitz	
	04.03., 06.03., 08.04., 11.04.09	Thammenhain	
	05.03., 03.04.09	Voigshain	
	07.03., 11.03., 10.04.09	Wellerswalde	
	06.03., 06.04.09	Zwochau	
I. Schulze	09.03., 10.03., 11.04.	Badria	kein Schnee, zum Teil fortgeschrittene Vegetationsperiode
	10.03., 14.04.09	Noitzsch	
K. Seiche , D. Zieschang	23.04.09	Kodersdorf	fortgeschrittene Vegetationsperiode
	29.04.09	Zschorna	fortgeschrittene Vegetationsperiode
	07.05.09	Thiendorf, Dammmühle	fortgeschrittene Vegetationsperiode
J. Gebert	30.04.09	Lomske (Radibor)	fortgeschrittene Vegetationsperiode
	05.05.09	Holscha	fortgeschrittene Vegetationsperiode
F. Menzel, D. Zieschang	04.05.09	Ullersdorf	fortgeschrittene Vegetationsperiode
	29.05.09		fortgeschrittene Vegetationsperiode
N. Langner, D. Zieschang	05.06.2009	Grenzteich und Biwatschgruppe	fortgeschrittene Vegetationsperiode
	05.06.2009	Commerau	
U. Ringpfeil, D. Zieschang	05.06.2009	Wartha	fortgeschrittene Vegetationsperiode
	05.06.2009	Wartha- Koblenz	
	05.06.2009	Neusteinitz	
D. Zieschang	05.06.2009	Caminau	fortgeschrittene Vegetationsperiode

## Anlage 2

**Tabelle A2a** Ergebnisse des Fischottermonitorings im Landesbezirk Dresden 2009

Datum	Ortsbezeichnung	Bemerkung	Biotop	Beobachter
13.02.2009	Briesing; Teichgebiet Briesing	Spur, lfd. Fundpunkt-Nr. 02 Teichgebiet Briesing	Teich	Kuss, T., Schmidt S.
13.12.2008	Bulleritz; Teichgebiet Bulleritz	1. Begehung; Wechsel, 1 in N<-->S und 1 in W<-->O, lfd. Fundpunkt-Nr. 30	Teich	Peper und Mitarbeiter
10.01.2009	Bulleritz; Teichgebiet Bulleritz	2. Begehung; Wechsel, 1 in N<-->S und 1 in W<-->O, lfd. Fundpunkt-Nr. 30	Teich	Peper und Mitarbeiter
25.01.2009	Bulleritz; Teichgebiet Bulleritz	3. Begehung; Wechsel, 1 in N<-->S und 1 in W<-->O, lfd. Fundpunkt-Nr. 30	Teich	Peper und Mitarbeiter
13.12.2008	Bulleritz; Teichgebiet Bulleritz	1. Begehung; Spuren von Steinteich in Tzschernitzteich, lfd. Fundpunkt-Nr. 31	Teich	Peper und Mitarbeiter
03.01.2009	Bulleritz; Teichgebiet Bulleritz	2. Begehung; Spuren von Steinteich in Tzschernitzteich, lfd. Fundpunkt-Nr. 31	Teich	Peper und Mitarbeiter
10.01.2009	Bulleritz; Teichgebiet Bulleritz	1. Begehung; Spuren von Schönbach in Tzschernitzteich, lfd. Fundpunkt-Nr. 32	Teich	Peper und Mitarbeiter
25.01.2009	Bulleritz; Teichgebiet Bulleritz	2. Begehung; Spuren von Schönbach in Tzschernitzteich, lfd. Fundpunkt-Nr. 32	Teich	Peper und Mitarbeiter
10.01.2009	Bulleritz; Teichgebiet Bulleritz	1. Begehung; Spuren von Schönbach in Tiefteich, lfd. Fundpunkt-Nr. 33	Teich	Peper und Mitarbeiter
25.01.2009	Bulleritz; Teichgebiet Bulleritz	2. Begehung; Spuren von Schönbach in Tiefteich, lfd. Fundpunkt-Nr. 33	Teich	Peper und Mitarbeiter
03.01.2009	Cosel, Teichgruppe Cosel	Fundortkoordinate; Spuren und Markierungen entlang Saleskbach, Fraßplatz, Kot, lfd. Fundpunkt-Nr. 6	Fließgew.	Peper und Mitarbeiter
03.01.2009	Cosel, Teichgruppe Cosel	1. Begehung; Spuren entlang Saleskbach, lfd. Fundpunkt-Nr. 7	Fließgew.	Peper und Mitarbeiter
01.02.2009	Cosel, Teichgruppe Cosel	2. Begehung; Spuren entlang Saleskbach, lfd. Fundpunkt-Nr. 7	Fließgew.	Peper und Mitarbeiter
03.01.2009	Cosel, Teichgruppe Cosel	1. Begehung; Spuren über Teich, lfd. Fundpunkt-Nr. 8	Teich	Peper und Mitarbeiter
01.02.2009	Cosel, Teichgruppe Cosel	2. Begehung; Spuren über Teich, lfd. Fundpunkt-Nr. 8	Teich	Peper und Mitarbeiter
03.01.2009	Cosel, Teichgruppe Cosel	1. Begehung; Wechsel, lfd. Fundpunkt-Nr. 9	Teich	Peper und Mitarbeiter
01.02.2009	Cosel, Teichgruppe Cosel	2. Begehung; Wechsel, lfd. Fundpunkt-Nr. 9	Teich	Peper und Mitarbeiter
01.02.2009	Cosel, Teichgruppe Cosel	Wechsel, Kot, Fraßplatz, lfd. Fundpunkt-Nr. 10	Teich	Peper und Mitarbeiter
01.02.2009	Cosel, Teichgruppe Cosel	Wechsel, Kot, Fraßplatz, lfd. Fundpunkt-Nr. 11	Teich	Peper und Mitarbeiter
30.04.2009	Crosta (Großdubrau) Mittlerer Wasolzteich N-Ufer, Graben	auf Wechsel in nach NO entwässernden Graben	Teich+ Graben	Gebert, J.
13.02.2009	Dauban; Tauerwiesenteich	2. Begehung; Kot, Markierung, lfd. Fundpunkt-Nr. 06	Teich	Striese, M.
10.01.2009	Daubitz; Teichgebiet Daubitz	Wechsel, Spur, lfd. Fundpunkt-Nr. 01	Teich	Striese, M.
10.01.2009	Daubitz; Teichgebiet Daubitz	Kot, Markierung, lfd. Fundpunkt-Nr. 02	Teich	Striese, M.
10.01.2009	Daubitz; Teichgebiet Daubitz	Wechsel, Spur, Kot, Markierung, lfd. Fundpunkt-Nr. 03	Teich	Striese, M.
10.01.2009	Daubitz; Teichgebiet Daubitz	Wechsel, Spur, lfd. Fundpunkt-Nr. 04	Teich	Striese, M.
10.01.2009	Daubitz; Teichgebiet Daubitz	Wechsel, Spur, lfd. Fundpunkt-Nr. 05	Teich	Striese, M.

Datum	Ortsbezeichnung	Bemerkung	Biotop	Beobachter
10.01.2009	Daubitz; Teichgebiet Daubitz	Kot, Markierung lfd. Fundpunkt-Nr. 06	Graben	Striese, M.
25.02.2009	Droben, Milkel, Kauppa, Teichgebiet Milkel / Teichgebiet Kauppa und Drobener Teiche	Fährte frisch, an 2 Stellen je eine von W-->O und eine von O-->W, aber keine Wechsel!, lfd. Fundpunkt-Nr. 02	Teich	Dr. Schlegel, R.
25.02.2009	Droben, Milkel, Kauppa, Teichgebiet Milkel / Teichgebiet Kauppa und Drobener Teiche	Fährte frisch, aus Teich Richtung Nord, lfd. Fundpunkt-Nr. 03	Teich	Dr. Schlegel, R.
25.02.2009	Droben, Milkel, Kauppa, Teichgebiet Milkel / Teichgebiet Kauppa und Drobener Teiche	Fährte frisch, Spuren/Wechsel (mehrere) entlang Teichrand/Graben, lfd. Fundpunkt-Nr. 04	Teich	Dr. Schlegel, R.
25.02.2009	Droben, Milkel, Kauppa, Teichgebiet Milkel / Teichgebiet Kauppa und Drobener Teiche	Fährte frisch, Spuren/Wechsel (mehrere) am südlichen und westlichen Teichrand und Graben, lfd. Fundpunkt-Nr. 05	Teich	Dr. Schlegel, R.
25.02.2009	Droben, Milkel, Kauppa, Teichgebiet Milkel / Teichgebiet Kauppa und Drobener Teiche	Fährte frisch, Spuren und Wechsel zwischen den Teichen, lfd. Fundpunkt-Nr. 06	Teich	Dr. Schlegel, R.
25.02.2009	Droben, Milkel, Kauppa, Teichgebiet Milkel / Teichgebiet Kauppa und Drobener Teiche	Spur, Wechsel, lfd. Fundpunkt-Nr. 07	Teich	Dr. Schlegel, R.
25.02.2009	Droben, Milkel, Kauppa, Teichgebiet Milkel / Teichgebiet Kauppa und Drobener Teiche	Fährte frisch, Spuren von Graben in Teich, lfd. Fundpunkt-Nr. 08	Teich	Dr. Schlegel, R.
25.02.2009	Droben, Milkel, Kauppa, Teichgebiet Milkel / Teichgebiet Kauppa und Drobener Teiche	Fährte frisch, Spuren von Ost-->West und etwa südlich von West-->Ost, lfd. Fundpunkt-Nr. 09	Teich	Dr. Schlegel, R.
25.02.2009	Droben, Milkel, Kauppa, Teichgebiet Milkel / Teichgebiet Kauppa und Drobener Teiche	Fährte frisch, Spuren von West nach Ost, lfd. Fundpunkt-Nr. 10	Teich	Dr. Schlegel, R.
25.02.2009	Droben, Milkel, Kauppa, Teichgebiet Milkel / Teichgebiet Kauppa und Drobener Teiche	Wechsel, lfd. Fundpunkt-Nr. 11	Graben	Dr. Schlegel, R.
25.02.2009	Droben, Milkel, Kauppa; Teichgebiet Milkel / Teichgebiet Kauppa und Drobener Teiche	Fährte frisch, Spuren nach Nord, lfd. Fundpunkt-Nr. 01	Teich	Dr. Schlegel, R.
03.01.2009	Friedersdorf, Spree, Ballackmühle	Eingang in Entwässerungsrohr, in südliche Richtung belaufenes Ufer	Fließgew.	Zischewski, M.

Datum	Ortsbezeichnung	Bemerkung	Biotop	Beobachter
03.01.2009	Friedersdorf, Spree, östlich Ortslage	Markierung, in südliche Richtung belaufenes Ufer	Fließgew.	Zischewski, M.
03.01.2009	Friedersdorf, Spree, östlich Ortslage	Markierung, in südliche Richtung belaufenes Ufer	Fließgew.	Zischewski, M.
03.01.2009	Friedersdorf, Spree, südlich Ballackmühle	Markierung	Fließgew.	Zischewski, M.
13.02.2009	Göbeln; Teichgebiet Göbeln	starke Wechsel, lfd. Fundpunkt-Nr. 04 Teichgebiet Göbeln	Teich	Kuss, T., Schmidt S.
13.02.2009	Göbeln; Teichgebiet Göbeln	Wechsel, lfd. Fundpunkt-Nr. 05 Teichgebiet Göbeln	Teich	Kuss, T., Schmidt S.
05.06.2009	Grenzteich- und Biwatschgruppe (Entenschenke, Königswartha)	Wechsel von Gasewatteich in Graben, gegen Mitte Mai 1 Sichtbeobachtung (Herr Langner)	Teich+ Graben	Langner, N., Zieschang, D.
05.06.2009	Grenzteich- und Biwatschgruppe (Entenschenke, Königswartha)	Wechsel von Biwatschgruppe über Straße in Grenzteichgruppe, im Bereich der Zuchtteiche	Teich	Langner, N., Zieschang, D.
05.06.2009	Grenzteich- und Biwatschgruppe (Entenschenke, Königswartha)	Wechsel und Kot zwischen Sasewatteich und Teich südl. davon	Teich	Langner, N., Zieschang, D.
05.06.2009	Grenzteich- und Biwatschgruppe (Entenschenke, Königswartha)	Wechsel und Fraßplatz, Großer Biwatschteich und Buschteich	Teich	Langner, N.
05.06.2009	Grenzteich- und Biwatschgruppe (Entenschenke, Königswartha)	Wechsel von Großem Biwatschteich über Straße in Grenzteichgruppe	Teich	Langner, N., Zieschang, D.
05.06.2009	Grenzteich- und Biwatschgruppe (Entenschenke, Königswartha)	Wechsel zwischen mittleren beiden " Eck?" teichen N/S Richtung	Teich	Langner, N., Zieschang, D.
05.06.2009	Grenzteich- und Biwatschgruppe (Entenschenke, Königswartha)	Schlafplatz im südl Bereich der Zuchtteiche	Teich	Langner, N., Zieschang, D.
05.06.2009	Grenzteich- und Biwatschgruppe (Entenschenke, Königswartha)	Wechsel zwischen langgestreckten Teich (nahe Straße) und Casimirteich	Teich	Zieschang, D.
05.06.2009	Grenzteich- und Biwatschgruppe (Entenschenke, Königswartha)	Wechsel zw. Großer Grenzteich und Casimirteich	Teich	Zieschang, D.
05.06.2009	Grenzteich- und Biwatschgruppe (Entenschenke, Königswartha)	Wechsel zw. Großer Grenzteich und Casimirteich	Teich	Zieschang, D.
05.06.2009	Grenzteich- und Biwatschgruppe (Entenschenke, Königswartha)	Wechsel zw. Großer Grenzteich und östl. gelegenen Teich	Teich	Zieschang, D.
05.06.2009	Grenzteich- und Biwatschgruppe (Entenschenke, Königswartha)	Wechsel zw. östl Teichen und Hoyerswerdaer Schwarzwasser	Teich+ Fließgew.	Zieschang, D.
05.06.2009	Grenzteich- und Biwatschgruppe (Entenschenke, Königswartha)	Wechsel zw. Casimirteich und Großer Griesteich	Teich	Zieschang, D.

Datum	Ortsbezeichnung	Bemerkung	Biotop	Beobachter
05.06.2009	Grenzteich- und Biwatschgruppe (Entenschenke, Königswartha)	Wechsel zw. Casimirteich und Großer Griesteich	Teich	Zieschang, D.
13.12.2008	Großgrabe; Teichgebiet Großgrabe	Wechsel, Spuren Saleskbach in Schwanenteich und Wechsel am Schwanenteich, lfd. Fundpunkt-Nr. 27	Teich	Peper und Mitarbeiter
13.12.2008	Großgrabe; Teichgebiet Großgarbe	Wechsel am Schwanenteich, 2 Wechsel nebeneinander, lfd. Fundpunkt-Nr. 28	Teich	Peper und Mitarbeiter
13.12.2008	Großgrabe; Teichgebiet Großgrabe	Spur, wahrscheinlich Revier eines Weibchens, lfd. Fundpunkt-Nr. 29	Teich	Peper und Mitarbeiter
03.01.2009	Grüngräbchen; Saleskbach und Teiche südlich Grüngräbchen	1. Begehung; 2 Exemplare, Wechsel, lfd. Fundpunkt-Nr. 12	Teich	Peper und Mitarbeiter
01.02.2009	Grüngräbchen; Saleskbach und Teiche südlich Grüngräbchen	2. Begehung; 2 Exemplare, Wechsel, lfd. Fundpunkt-Nr. 12	Teich	Peper und Mitarbeiter
03.01.2009	Grüngräbchen; Saleskbach und Teiche südlich Grüngräbchen	1. Begehung; Spur, lfd. Fundpunkt-Nr. 13	Teich	Peper und Mitarbeiter
10.01.2009	Grüngräbchen; Saleskbach und Teiche südlich Grüngräbchen	2. Begehung; Spur, lfd. Fundpunkt-Nr. 13 Grüngräbchen	Teich	Peper und Mitarbeiter
17.01.2009	Grüngräbchen; Saleskbach und Teiche südlich Grüngräbchen	3. Begehung; Spur, lfd. Fundpunkt-Nr. 13	Teich	Peper und Mitarbeiter
03.01.2009	Grüngräbchen; Saleskbach und Teiche südlich Grüngräbchen	1. Begehung; Spuren vom "Vorderer Teich" in "Hinterer Teich", lfd. Fundpunkt-Nr. 14	Teich	Peper und Mitarbeiter
10.01.2009	Grüngräbchen; Saleskbach und Teiche südlich Grüngräbchen	2. Begehung; Spuren vom "Vorderer Teich" in "Hinterer Teich", lfd. Fundpunkt-Nr. 14	Teich	Peper und Mitarbeiter
17.01.2009	Grüngräbchen; Saleskbach und Teiche südlich Grüngräbchen	3. Begehung; Spuren vom "Vorderer Teich" in "Hinterer Teich", lfd. Fundpunkt-Nr. 14	Teich	Peper und Mitarbeiter
03.01.2009	Grüngräbchen; Saleskbach und Teiche südlich Grüngräbchen	1. Begehung; Wechsel vom "Stockteich" in N, NO & SO, lfd. Fundpunkt-Nr. 15	Teich	Peper und Mitarbeiter
10.01.2009	Grüngräbchen; Saleskbach und Teiche südlich Grüngräbchen	2. Begehung; Wechsel vom "Stockteich" in N, NO & SO, lfd. Fundpunkt-Nr. 15	Teich	Peper und Mitarbeiter
17.01.2009	Grüngräbchen; Saleskbach und Teiche südlich Grüngräbchen	3. Begehung; Wechsel vom "Stockteich" in N, NO & SO, lfd. Fundpunkt-Nr. 15	Teich	Peper und Mitarbeiter
03.01.2009	Grüngräbchen; Saleskbach und Teiche südlich Grüngräbchen	1. Begehung; Kot, Wechsel entlang Wasserstrich, dazwischen Markierung, lfd. Fundpunkt-Nr. 16	Fließgew.	Peper und Mitarbeiter
17.01.2009	Grüngräbchen; Saleskbach und Teiche südlich Grüngräbchen	3. Begehung; Kot, Wechsel entlang Wasserstrich, dazwischen Markierung, lfd. Fundpunkt-Nr. 16	Fließgew.	Peper und Mitarbeiter
03.01.2009	Grüngräbchen; Saleskbach und Teiche südlich Grüngräbchen	1. Begehung; Wechsel W W-O, lfd. Fundpunkt-Nr. 17	Teich	Peper und Mitarbeiter



Datum	Ortsbezeichnung	Bemerkung	Biotop	Beobachter
10.01.2009	Grüngräbchen; Saleskbach und Teiche südlich Grüngräbchen	2. Begehung; Wechsel W W-O, lfd. Fundpunkt-Nr. 17	Teich	Peper und Mitarbeiter
17.01.2009	Grüngräbchen; Saleskbach und Teiche südlich Grüngräbchen	3. Begehung; Wechsel W W-O, lfd. Fundpunkt-Nr. 17	Teich	Peper und Mitarbeiter
03.01.2009	Grüngräbchen; Saleskbach und Teiche südlich Grüngräbchen	1. Begehung; Spur, lfd. Fundpunkt-Nr. 18	Graben	Peper und Mitarbeiter
10.01.2009	Grüngräbchen; Saleskbach und Teiche südlich Grüngräbchen	2. Begehung; Spur, lfd. Fundpunkt-Nr. 18 Grüngräbchen	Graben	Peper und Mitarbeiter
17.01.2009	Grüngräbchen; Saleskbach und Teiche südlich Grüngräbchen	3. Begehung; Spur, lfd. Fundpunkt-Nr. 18	Graben	Peper und Mitarbeiter
03.01.2009	Grüngräbchen; Saleskbach und Teiche südlich Grüngräbchen	1. Begehung; Bau, Spuren nach N und S, lfd. Fundpunkt-Nr. 19	Teich	Peper und Mitarbeiter
10.01.2009	Grüngräbchen; Saleskbach und Teiche südlich Grüngräbchen	2. Begehung; Bau, Spuren nach N und S, lfd. Fundpunkt-Nr. 19 T	Teich	Peper und Mitarbeiter
17.01.2009	Grüngräbchen; Saleskbach und Teiche südlich Grüngräbchen	3. Begehung; Bau, Spuren nach N und S, lfd. Fundpunkt-Nr. 19	Teich	Peper und Mitarbeiter
03.01.2009	Grüngräbchen; Saleskbach und Teiche südlich Grüngräbchen	1. Begehung; Bau und Wechsel am Schwarzteich, lfd. Fundpunkt-Nr. 20	Teich	Peper und Mitarbeiter
10.01.2009	Grüngräbchen; Saleskbach und Teiche südlich Grüngräbchen	2. Begehung; Bau und Wechsel am Schwarzteich, lfd. Fundpunkt-Nr. 20	Teich	Peper und Mitarbeiter
17.01.2009	Grüngräbchen; Saleskbach und Teiche südlich Grüngräbchen	3. Begehung; Bau und Wechsel am Schwarzteich, lfd. Fundpunkt-Nr. 20	Teich	Peper und Mitarbeiter
03.01.2009	Grüngräbchen; Saleskbach und Teiche südlich Grüngräbchen	1. Begehung; Wechsel NW<-->SO, lfd. Fundpunkt-Nr. 21	Teich	Peper und Mitarbeiter
10.01.2009	Grüngräbchen; Saleskbach und Teiche südlich Grüngräbchen	2. Begehung; Wechsel NW<-->SO, lfd. Fundpunkt-Nr. 21	Teich	Peper und Mitarbeiter
17.01.2009	Grüngräbchen; Saleskbach und Teiche südlich Grüngräbchen	3. Begehung; Wechsel NW<-->SO, lfd. Fundpunkt-Nr. 21	Teich	Peper und Mitarbeiter
10.01.2009	Grüngräbchen; Saleskbach und Teiche südlich Grüngräbchen	2. Begehung; Kot, Wechsel entlang Wasserstrich, dazwischen Markierung, lfd. Fundpunkt-Nr. 16	Fließgew.	Peper und Mitarbeiter
03.01.2009	Grüngräbchen; Teichgebiet Grüngräbchen	Kot, Fraßplatz, Markierung, Spur entlang der Schäferwiesen, lfd. Fundpunkt-Nr. 22	Teich	Peper und Mitarbeiter
03.01.2009	Grüngräbchen; Teichgebiet Grüngräbchen	Kot, Wechsel in Nymphenteich NO<-->SW, lfd. Fundpunkt-Nr. 23	Teich	Peper und Mitarbeiter
03.01.2009	Grüngräbchen; Teichgebiet Grüngräbchen	Wechsel W<-->O, lfd. Fundpunkt-Nr. 24	Teich	Peper und Mitarbeiter

Datum	Ortsbezeichnung	Bemerkung	Biotop	Beobachter
03.01.2009	Grüngräbchen; Teichgebiet Grüngräbchen	Kot, Wechsel in Neuteich NO<-->SW, lfd. Fundpunkt-Nr. 25	Teich	Peper und Mitarbeiter
10.01.2009	Grüngräbchen; Teichgebiet Grüngräbchen	Wechsel, Wechsel S<-->N, lfd. Fundpunkt-Nr. 26	Teich	Peper und Mitarbeiter
10.01.2009	Hammerstadt; Teiche bei Hammerstadt, Raklitza	1. Begehung; Bau, lfd. Fundpunkt-Nr. 06	Teich	Striese, M.
10.01.2009	Hammerstadt; Teiche bei Hammerstadt, Raklitza	1. Begehung; Kot, Spur, Markierung, im Brückenbereich, lfd. Fundpunkt-Nr. 07 Hammerstadt, Raklitza	Teich	Striese, M.
10.01.2009	Hammerstadt; Teiche bei Hammerstadt, Raklitza	1. Begehung; Wechsel, zwischen Raklitza und Delinkateich, lfd. Fundpunkt-Nr. 08	Teich	Striese, M.
10.01.2009	Hammerstadt; Teiche bei Hammerstadt, Raklitza	1. Begehung; Wechsel, lfd. Fundpunkt-Nr. 09	Teich	Striese, M.
10.01.2009	Hammerstadt; Teiche bei Hammerstadt, Raklitza	1. Begehung; Wechsel, lfd. Fundpunkt-Nr. 10	Teich	Striese, M.
10.01.2009	Hammerstadt; Teiche bei Hammerstadt, Raklitza	1. Begehung; Wechsel, lfd. Fundpunkt-Nr. 11	Teich	Striese, M.
10.01.2009	Hammerstadt; Teiche bei Hammerstadt, Raklitza	1. Begehung; Wechsel, lfd. Fundpunkt-Nr. 12	Teich	Striese, M.
10.01.2009	Hammerstadt; Teiche bei Hammerstadt, Raklitza	1. Begehung; Wechsel, Spur, lfd. Fundpunkt-Nr. 13	Teich	Striese, M.
10.01.2009	Hammerstadt; Teiche bei Hammerstadt, Raklitza	1. Begehung; Wechsel, Spur, lfd. Fundpunkt-Nr. 14	Teich	Striese, M.
10.01.2009	Hammerstadt; Weißer Schöps, Raklitza	1. Begehung; Wechsel, Spur, lfd. Fundpunkt-Nr. 15	Fließgew.	Striese, M.
10.01.2009	Hammerstadt; Teiche bei Hammerstadt, Raklitza	1. Begehung; Spur, Wechsel, lfd. Fundpunkt-Nr. 16	Fließgew.	Striese, M.
15.01.2009	Hammerstadt; Weißer Schöps, Raklitza	2. Begehung; Bau, lfd. Fundpunkt-Nr. 06	Teich	Striese, M.
15.01.2009	Hammerstadt; Teiche bei Hammerstadt, Raklitza	2. Begehung; Kot, Spur, Markierung, im Brückenbereich, lfd. Fundpunkt-Nr. 07	Teich	Striese, M.
15.01.2009	Hammerstadt; Teiche bei Hammerstadt, Raklitza	2. Begehung; Wechsel, zwischen Raklitza und Delinkateich, lfd. Fundpunkt-Nr. 08	Teich+ Fließgew.	Striese, M.
15.01.2009	Hammerstadt; Teiche bei Hammerstadt, Raklitza	2. Begehung; Wechsel, lfd. Fundpunkt-Nr. 09	Teich	Striese, M.
15.01.2009	Hammerstadt; Teiche bei Hammerstadt, Raklitza	2. Begehung; Wechsel, lfd. Fundpunkt-Nr. 10	Teich	Striese, M.

Datum	Ortsbezeichnung	Bemerkung	Biotop	Beobachter
15.01.2009	Hammerstadt; Teiche bei Hammerstadt, Raklitza	2. Begehung; Wechsel, lfd. Fundpunkt-Nr. 11	Teich	Striese, M.
15.01.2009	Hammerstadt; Teiche bei Hammerstadt, Raklitza	2. Begehung; Wechsel, lfd. Fundpunkt-Nr. 12	Teich	Striese, M.
15.01.2009	Hammerstadt; Teiche bei Hammerstadt, Raklitza	2. Begehung; Wechsel, Spur, lfd. Fundpunkt-Nr. 13	Teich	Striese, M.
15.01.2009	Hammerstadt; Teiche bei Hammerstadt, Raklitza	2. Begehung; Wechsel, Spur, lfd. Fundpunkt-Nr. 14	Teich	Striese, M.
15.01.2009	Hammerstadt; Teiche bei Hammerstadt, Raklitza	2. Begehung; Wechsel, Spur, lfd. Fundpunkt-Nr. 15	Fließgew.	Striese, M.
15.01.2009	Hammerstadt; Teiche bei Hammerstadt, Raklitza	2. Begehung; Spur, Wechsel, lfd. Fundpunkt-Nr. 16	Graben	Striese, M.
10.01.2009	Hammerstadt; Teiche südl. Hammerstadt	1. Begehung; Kot, Markierung, lfd. Fundpunkt-Nr. 03	Teich	Striese, M.
10.01.2009	Hammerstadt; Teiche südl. Hammerstadt	1. Begehung; Wechsel, Spur, lfd. Fundpunkt-Nr. 04	Teich	Striese, M.
10.01.2009	Hammerstadt; Teiche südl. Hammerstadt	1. Begehung; Wechsel, Kot, Markierung, lfd. Fundpunkt-Nr. 05	Graben	Striese, M.
15.01.2009	Hammerstadt; Teiche südl. Hammerstadt	2. Begehung; Kot, Markierung, lfd. Fundpunkt-Nr. 03	Teich	Striese, M.
15.01.2009	Hammerstadt; Teiche südl. Hammerstadt	2. Begehung; Wechsel, Spur, lfd. Fundpunkt-Nr. 04	Teich	Striese, M.
15.01.2009	Hammerstadt; Teiche südl. Hammerstadt	2. Begehung; Wechsel, Kot, Markierung, lfd. Fundpunkt-Nr. 05	Graben	Striese, M.
10.01.2009	Hammerstadt; Weißer Schöps	1. Begehung; Spur entlang Schöps, lfd. Fundpunkt-Nr. 01	Fließgew.	Striese, M.
10.01.2009	Hammerstadt; Weißer Schöps	1. Begehung; Kot, Markierung, im Brückenbereich, lfd. Fundpunkt-Nr. 02	Fließgew.	Striese, M.
15.01.2009	Hammerstadt; Weißer Schöps	2. Begehung; Spur entlang Schöps, lfd. Fundpunkt-Nr. 01	Fließgew.	Striese, M.
15.01.2009	Hammerstadt; Weißer Schöps	2. Begehung; Kot, Markierung, im Brückenbereich, lfd. Fundpunkt-Nr. 02	Fließgew.	Striese, M.
13.12.2008	Teichgebiet Hausdorf-Cunnersdorf	Wechsel, N<-->S nebeneinander, lfd. Fundpunkt-Nr. 34	Graben	Peper und Mitarbeiter
13.12.2008	Teichgebiet Hausdorf-Cunnersdorf	Kot, Fraßplatz, Markierung, Spuren entlang Saleskbach, lfd. Fundpunkt-Nr. 35	Teich	Peper und Mitarbeiter
13.12.2008	Teichgebiet Hausdorf-Cunnersdorf	Kot, Fraßplatz, Markierung, Spuren entlang Saleskbach, lfd. Fundpunkt-Nr. 36	Teich	Peper und Mitarbeiter

Datum	Ortsbezeichnung	Bemerkung	Biotop	Beobachter
13.12.2008	Teichgebiet Hausdorf-Cunnersdorf	Kot, Fraßplatz, Markierung, Spuren Richtung Großer Teich, 2 Markierungen bzw. Fraßplätze, lfd. Fundpunkt-Nr. 37	Teich	Peper und Mitarbeiter
13.12.2008	Teichgebiet Hausdorf-Cunnersdorf	Spur, Kot, Fraßplatz, Markierung, lfd. Fundpunkt-Nr. 38 T	Teich	Peper und Mitarbeiter
13.12.2008	Teichgebiet Hausdorf-Cunnersdorf	Spur, Kot, Fraßplatz, Markierung, lfd. Fundpunkt-Nr. 39	Teich	Peper und Mitarbeiter
13.12.2008	Teichgebiet Hausdorf-Cunnersdorf	Spur, Wechsel, Kot, Fraßplatz, Markierung an SW Seite Großer Teich / Wechsel entlang Bach, lfd. Fundpunkt-Nr. 40	Teich+Fließgew.	Peper und Mitarbeiter
13.12.2008	Teichgebiet Hausdorf-Cunnersdorf	Spur, Wechsel entlang des Baches, lfd. Fundpunkt-Nr. 41	Teich	Peper und Mitarbeiter
13.12.2008	Teichgebiet Hausdorf-Cunnersdorf	Spur, Wechsel entlang des Baches, lfd. Fundpunkt-Nr. 41a	Teich	Peper und Mitarbeiter
13.12.2008	Teichgebiet Hausdorf-Cunnersdorf	Wechsel, Kot, Fraßplatz, Markierung, lfd. Fundpunkt-Nr. 42	Teich	Peper und Mitarbeiter
03.01.2009	Teichgebiet Hausdorf-Cunnersdorf	1. Begehung; Spur, lfd. Fundpunkt-Nr. 43	Teich	Peper und Mitarbeiter
12.02.2009	Teichgebiet Hausdorf-Cunnersdorf	2. Begehung; Spur, lfd. Fundpunkt-Nr. 43	Teich	Peper und Mitarbeiter
12.02.2009	Teichgebiet Hausdorf-Cunnersdorf	Wechsel über Wasserscheide nach Biehla/ Weißig, lfd. Fundpunkt-Nr. 44	Teich	Peper und Mitarbeiter
03.01.2009	Teichgebiet Hausdorf-Cunnersdorf	1. Begehung; Spuren im Teichgebiet, lfd. Fundpunkt-Nr. 45	Teich	Peper und Mitarbeiter
12.02.2009	Teichgebiet Hausdorf-Cunnersdorf	2. Begehung; Spuren im Teichgebiet, lfd. Fundpunkt-Nr. 45	Teich	Peper und Mitarbeiter
12.12.2008	Teichgebiet Hausdorf-Cunnersdorf	1. Begehung; Spur, Markierung, Kot/Fraßplatz, Nördlich Dorotheenteich und südl. Neuteich, lfd. Fundpunkt-Nr. 46	Teich	Peper und Mitarbeiter
12.02.2009	Teichgebiet Hausdorf-Cunnersdorf	2. Begehung; Spur, Markierung, Kot/Fraßplatz, Nördlich Dorotheenteich und südl. Neuteich, lfd. Fundpunkt-Nr. 46	Teich	Peper und Mitarbeiter
12.12.2008	Teichgebiet Hausdorf-Cunnersdorf	1. Begehung; Markierung, Kot/Fraßplatz, Nördlich Streckteich, lfd. Fundpunkt-Nr. 47	Teich	Peper und Mitarbeiter
05.01.2009	Teichgebiet Hausdorf-Cunnersdorf	2. Begehung; Markierung, Kot/Fraßplatz, Nördlich Streckteich, lfd. Fundpunkt-Nr. 47	Teich	Peper und Mitarbeiter
15.01.2009	Teichgebiet Hausdorf-Cunnersdorf	3. Begehung; Markierung, Kot/Fraßplatz, Nördlich Streckteich, lfd. Fundpunkt-Nr. 47	Teich	Peper und Mitarbeiter
12.02.2009	Teichgebiet Hausdorf-Cunnersdorf	4. Begehung; Markierung, Kot/Fraßplatz, Nördlich Streckteich, lfd. Fundpunkt-Nr. 47	Teich	Peper und Mitarbeiter

Datum	Ortsbezeichnung	Bemerkung	Biotop	Beobachter
13.12.2008	Teichgebiet Hausdorf-Cunnersdorf	1. Begehung; Spuren über Wolfsteich, lfd. Fundpunkt-Nr. 48	Teich	Peper und Mitarbeiter
03.01.2009	Teichgebiet Hausdorf-Cunnersdorf	2. Begehung; Spuren über Wolfsteich, lfd. Fundpunkt-Nr. 48	Teich	Peper und Mitarbeiter
15.01.2009	Teichgebiet Hausdorf-Cunnersdorf	3. Begehung; Spuren über Wolfsteich, lfd. Fundpunkt-Nr. 48	Teich	Peper und Mitarbeiter
12.02.2009	Teichgebiet Hausdorf-Cunnersdorf	4. Begehung; Spuren über Wolfsteich, lfd. Fundpunkt-Nr. 48	Teich	Peper und Mitarbeiter
13.12.2008	Teichgebiet Hausdorf-Cunnersdorf	1. Begehung; Spur, lfd. Fundpunkt-Nr. 49	Teich	Peper und Mitarbeiter
03.01.2009	Teichgebiet Hausdorf-Cunnersdorf	2. Begehung; Spur, lfd. Fundpunkt-Nr. 49	Teich	Peper und Mitarbeiter
12.02.2009	Teichgebiet Hausdorf-Cunnersdorf	3. Begehung; Spur, lfd. Fundpunkt-Nr. 49	Teich	Peper und Mitarbeiter
13.12.2008	Teichgebiet Hausdorf-Cunnersdorf	1. Begehung; Kot & Fraßplatz NO am Teich,, Markierung, Spuren über Teich, lfd. Fundpunkt-Nr. 50	Teich	Peper und Mitarbeiter
05.01.2009	Teichgebiet Hausdorf-Cunnersdorf	2. Begehung; Kot & Fraßplatz NO am Teich, Markierung, Spuren über Teich, lfd. Fundpunkt-Nr. 50	Teich	Peper und Mitarbeiter
12.02.2009	Teichgebiet Hausdorf-Cunnersdorf	3. Begehung; Kot & Fraßplatz NO am Teich, Markierung, Spuren über Teich, lfd. Fundpunkt-Nr. 50	Teich	Peper und Mitarbeiter
13.12.2008	Teichgebiet Hausdorf-Cunnersdorf	1. Begehung; Markierung, Kot & Fraßplatz östlich am Tiefteich, lfd. Fundpunkt-Nr. 51	Teich	Peper und Mitarbeiter
05.01.2009	Teichgebiet Hausdorf-Cunnersdorf	2. Begehung; Markierung, Kot & Fraßplatz östlich am Tiefteich, lfd. Fundpunkt-Nr. 51	Teich	Peper und Mitarbeiter
12.02.2009	Teichgebiet Hausdorf-Cunnersdorf	3. Begehung; Markierung, Kot & Fraßplatz östlich am Tiefteich, lfd. Fundpunkt-Nr. 51	Teich	Peper und Mitarbeiter
13.12.2008	Teichgebiet Hausdorf-Cunnersdorf	1. Begehung; Spur, Markierung, Kot & Fraßplatz an NO/NW SO & SW Bereich Dotenteich, lfd. Fundpunkt-Nr. 52	Teich	Peper und Mitarbeiter
05.01.2009	Teichgebiet Hausdorf-Cunnersdorf	2. Begehung; Spur, Markierung, Kot & Fraßplatz an NO/NW SO & SW Bereich Dotenteich, lfd. Fundpunkt-Nr. 52	Teich	Peper und Mitarbeiter
12.02.2009	Teichgebiet Hausdorf-Cunnersdorf	3. Begehung; Spur, Markierung, Kot & Fraßplatz an NO/NW SO & SW Bereich Dotenteich, lfd. Fundpunkt-Nr. 52	Teich	Peper und Mitarbeiter
13.12.2008	Teichgebiet Hausdorf-Cunnersdorf	1. Begehung; Spur, Markierung, Kot & Fraßplatz an NO/NW SO & SW Bereich Dotenteich, lfd. Fundpunkt-Nr. 53	Teich	Peper und Mitarbeiter
15.01.2009	Teichgebiet Hausdorf-Cunnersdorf	2. Begehung; Spur, Markierung, Kot & Fraßplatz an NO/NW SO & SW Bereich Dotenteich, lfd. Fundpunkt-Nr. 53	Teich	Peper und Mitarbeiter

Datum	Ortsbezeichnung	Bemerkung	Biotop	Beobachter
13.12.2008	Teichgebiet Hausdorf-Cunnersdorf	Wechsel lfd. Fundpunkt-Nr. 54	Teich	Peper und Mitarbeiter
21.02.2009	Hermsdorf, Spree nördlich	Spuren und Markierung	Fließgew.	Zischewski, M.
21.02.2009	Hermsdorf, Spree nördlich	Spuren	Fließgew.	Zischewski, M.
21.02.2009	Hermsdorf, Spree nördlich	Spuren	Fließgew.	Zischewski, M.
03.01.2009	Hermsdorf, Spree, Fischerteiche	Spuren	Teich+ Fließgew.	Zischewski, M.
03.01.2009	Hermsdorf, Zulauf Fischerteiche	Spuren	Teich+ Graben	Zischewski, M.
05.05.2009	Holscha (Neschwitz) Großer Teich	Spuren	Teich	Gebert, J.
05.05.2009	Holscha (Neschwitz) Großer Teich <->Niederteich	Kot, Spuren	Teich	Gebert, J.
05.05.2009	Holscha (Neschwitz) Niederteich	Kot, Spuren	Teich	Gebert, J.
05.05.2009	Holscha (Neschwitz) Niederteich <-> Großer Dubrauer Teich	Kot, Spuren	Teich	Gebert, J.
13.02.2009	Horscha; Teiche östl. von Horscha	Kot, 2 Markierungen im Brückenbereich, lfd. Fundpunkt-Nr. 06	Teich	Striese, M.
11.01.2009	Klitten; Teichgebiet Klitten	1. Begehung; Kot, Markierung, im Brückenbereich, lfd. Fundpunkt-Nr. 01	Graben	Striese, M.
11.01.2009	Klitten; Teichgebiet Klitten	1. Begehung; Kot, im Brückenbereich, lfd. Fundpunkt-Nr. 02	Graben	Striese, M.
11.01.2009	Klitten; Teichgebiet Klitten	1. Begehung; Spur entlang Graben, lfd. Fundpunkt-Nr. 03	Graben	Striese, M.
11.01.2009	Klitten; Teichgebiet Klitten	1. Begehung; Kot, Markierung, im Übergangsbereich Sumperteich / Biartzscheich, lfd. Fundpunkt-Nr. 04	Teich	Striese, M.
11.01.2009	Klitten; Teichgebiet Klitten	1. Begehung; Wechsel zwischen Biartzscheich und Herzogsteich, lfd. Fundpunkt-Nr. 05	Teich	Striese, M.
11.01.2009	Klitten; Teichgebiet Klitten	1. Begehung; Wechsel zwischen Herzogsteich und Sumperteich, lfd. Fundpunkt-Nr. 06	Teich	Striese, M.
11.01.2009	Klitten; Teichgebiet Klitten	1. Begehung; Kot, Wechsel, Markierung, lfd. Fundpunkt-Nr. 12	Teich	Striese, M.
11.01.2009	Klitten; Teichgebiet Klitten	1. Begehung; Kot, Wechsel, Markierung, lfd. Fundpunkt-Nr. 13	Teich	Striese, M.
13.01.2009	Klitten; Teichgebiet Klitten	2. Begehung; Kot, Markierung, im Brückenbereich, lfd. Fundpunkt-Nr. 01	Graben	Striese, M.
13.01.2009	Klitten; Teichgebiet Klitten	2. Begehung; Kot, im Brückenbereich, lfd. Fundpunkt-Nr. 02	Graben	Striese, M.
13.01.2009	Klitten; Teichgebiet Klitten	2. Begehung; Spur entlang Graben, lfd. Fundpunkt-Nr. 03	Graben	Striese, M.
13.01.2009	Klitten; Teichgebiet Klitten	2. Begehung; Kot, Markierung, im Übergangsbereich Sumperteich / Biartzscheich, lfd. Fundpunkt-Nr. 04	Teich	Striese, M.

Datum	Ortsbezeichnung	Bemerkung	Biotop	Beobachter
13.01.2009	Klitten; Teichgebiet Klitten	2. Begehung; Wechsel zwischen Biartzscheich und Herzogsteich, lfd. Fundpunkt-Nr. 05	Teich	Striese, M.
13.01.2009	Klitten; Teichgebiet Klitten	2. Begehung; Wechsel zwischen Herzogsteich und Sumperteich, lfd. Fundpunkt-Nr. 06	Teich	Striese, M.
13.01.2009	Klitten; Teichgebiet Klitten	2. Begehung; Kot, Wechsel, Markierung, lfd. Fundpunkt-Nr. 12	Teich	Striese, M.
13.01.2009	Klitten; Teichgebiet Klitten	2. Begehung; Kot, Wechsel, Markierung, lfd. Fundpunkt-Nr. 13	Teich	Striese, M.
03.01.2009	Klix; Teichgebiet Klix	2 Spuren, eine Spur (06) zwischen Ziegeleiteich & Graseteich, eine andere Spur (06a) am östlichen Rand Graseteich, lfd. Fundpunkt-Nr. 06	Teich	Kuss, T., Schmidt S.
03.01.2009	Klix; Teichgebiet Klix	2 Spuren, eine Spur (06) zwischen Ziegeleiteich & Graseteich, eine andere Spur (06a) am östlichen Rand Graseteich, lfd. Fundpunkt-Nr. 06a	Teich	Kuss, T., Schmidt S.
03.01.2009	Klix; Teichgebiet Klix	1. Begehung; Spur, lfd. Fundpunkt-Nr. 07	Teich	Kuss, T., Schmidt S.
03.02.2009	Klix; Teichgebiet Klix	2. Begehung; Spur, lfd. Fundpunkt-Nr. 07	Teich	Kuss, T., Schmidt S.
03.01.2009	Klix; Teichgebiet Klix	1. Begehung; Wechsel, Bau, lfd. Fundpunkt-Nr. 08	Teich	Kuss, T., Schmidt S.
03.02.2009	Klix; Teichgebiet Klix	2. Begehung; Wechsel, Bau, lfd. Fundpunkt-Nr. 08	Teich	Kuss, T., Schmidt S.
13.02.2009	Klix; Teichgebiet Klix	3. Begehung; Wechsel, Bau, lfd. Fundpunkt-Nr. 08	Teich	Kuss, T., Schmidt S.
13.02.2009	Klix; Teichgebiet Klix	1 Spur, lfd. Fundpunkt-Nr. 09	Teich	Kuss, T., Schmidt S.
03.01.2009	Klix; Teichgebiet Klix	1. Begehung; Spur, lfd. Fundpunkt-Nr. 10	Teich	Kuss, T., Schmidt S.
13.02.2009	Klix; Teichgebiet Klix	2. Begehung; Spur, lfd. Fundpunkt-Nr. 10	Teich	Kuss, T., Schmidt S.
13.02.2009	Klix; Teichgebiet Klix	Spur, lfd. Fundpunkt-Nr. 11	Teich	Kuss, T., Schmidt S.
13.02.2009	Klix; Teichgebiet Klix	Spur, lfd. Fundpunkt-Nr. 12	Teich	Kuss, T., Schmidt S.
13.02.2009	Klix; Teichgebiet Klix	Spur, lfd. Fundpunkt-Nr. 13	Teich	Kuss, T., Schmidt S.
03.01.2009	Klix; Teichgebiet Klix	1. Begehung; Wechsel, Spur, lfd. Fundpunkt-Nr. 14	Teich	Kuss, T., Schmidt S.
03.02.2009	Klix; Teichgebiet Klix	2. Begehung; Wechsel, Spur, lfd. Fundpunkt-Nr. 14	Teich	Kuss, T., Schmidt S.
13.02.2009	Klix; Teichgebiet Klix	3. Begehung; Wechsel, Spur, lfd. Fundpunkt-Nr. 14	Teich	Kuss, T., Schmidt S.
23.04.2009	Kodersdorf; Kodersdorfer Teiche	Kot, lfd. Fundpunkt-Nr. 01 Kodersdorfer Teiche	Teich	Seiche, K., Zieschang, D.
23.04.2009	Kodersdorf; Kodersdorfer Teiche	Wechsel, Bau, Fraßplatz alt, Bau im Rand (Eckbereich) kl. Teich, lfd. Fundpunkt-Nr. 02	Teich	Seiche, K., Zieschang, D.
23.04.2009	Kodersdorf; Kodersdorfer Teiche	Wechsel, lfd. Fundpunkt-Nr. 03	Teich	Seiche, K., Zieschang, D.
23.04.2009	Kodersdorf; Kodersdorfer Teiche	Bau alt, lfd. Fundpunkt-Nr. 04	Teich	Seiche, K., Zieschang, D.
23.04.2009	Kodersdorf; Kodersdorfer Teiche	mehrere Wechsel nebeneinander, lfd. Fundpunkt-Nr. 05	Teich	Seiche, K., Zieschang, D.

Datum	Ortsbezeichnung	Bemerkung	Biotop	Beobachter
23.04.2009	Kodersdorf; Kodersdorfer Teiche	Spur, Kot, Bau im Graben, lfd. Fundpunkt-Nr. 06	Teich	Seiche, K., Zieschang, D.
23.04.2009	Kodersdorf; Kodersdorfer Teiche	mehrere Wechsel vom (Herrnteich) Graben im Mittelteich, lfd. Fundpunkt-Nr. 07	Teich	Seiche, K., Zieschang, D.
23.04.2009	Kodersdorf; Kodersdorfer Teiche	Wechsel, Bau, lfd. Fundpunkt-Nr. 08	Teich	Seiche, K., Zieschang, D.
23.04.2009	Kodersdorf; Kodersdorfer Teiche	Wechsel, lfd. Fundpunkt-Nr. 09	Teich	Seiche, K., Zieschang, D.
23.04.2009	Kodersdorf; Kodersdorfer Teiche	Wechsel, lfd. Fundpunkt-Nr. 10	Teich	Seiche, K., Zieschang, D.
23.04.2009	Kodersdorf; Kodersdorfer Teiche	Spur, lfd. Fundpunkt-Nr. 11	Teich	Seiche, K., Zieschang, D.
23.04.2009	Kodersdorf; Kodersdorfer Teiche	Spur, mehrere Wechsel nebeneinander, lfd. Fundpunkt-Nr. 12	Teich	Seiche, K., Zieschang, D.
23.04.2009	Kodersdorf; Kodersdorfer Teiche	Spur, lfd. Fundpunkt-Nr. 13	Teich	Seiche, K., Zieschang, D.
23.04.2009	Kodersdorf; Kodersdorfer Teiche	Fraßplatz, Kot, Fischreste älter, Wechsel ein paar m daneben, lfd. Fundpunkt-Nr. 14	Teich	Seiche, K., Zieschang, D.
23.04.2009	Kodersdorf; Kodersdorfer Teiche	Spuren entlang des Kanals frisch, lfd. Fundpunkt-Nr. 15	Teich	Seiche, K., Zieschang, D.
21.02.2009	Kolbitz, Spree NW	Spuren	Teich+ Fließgew.	Zischewski, M.
21.02.2009	Kolbitz, Spree W	Wechsel in Richtung O	Teich+ Fließgew.	Zischewski, M.
21.02.2009	Kolbitz, Spree W	Wechsel zwischen Spree und Schloßteich	Teich+ Fließgew.	Zischewski, M.
21.02.2009	Kolbitz, Spree W	Wechsel zwischen Spree und Weißiger Teich	Teich+ Fließgew.	Zischewski, M.
21.02.2009	Kolbitz, Teichgebiet	Wechsel zwischen Andreasteich und Gr. Ballackteich	Teich	Zischewski, M.
21.02.2009	Kolbitz, Teichgebiet	Wechsel zwischen Andreasteich und Litschener Teich über Schönbergteich	Teich	Zischewski, M.
21.02.2009	Kolbitz, Teichgebiet	Wechsel zwischen Graben und Tonjakteich	Teich+ Graben	Zischewski, M.
21.02.2009	Kolbitz, Teichgebiet	2 Wechsel über Hopfenviereckteich in SW-Richtung	Teich	Zischewski, M.
03.01.2009	Kolbitz, Teichgebiet, Litschener Teich/Schönbergteich	2 Wechsel zwischen den Teichen	Teich	Zischewski, M.



Datum	Ortsbezeichnung	Bemerkung	Biotop	Beobachter
18.01.2009	Kolbitz, Teichgebiet, Maxteich	Wechsel zum Graben	Teich+ Gaben	Zischewski, M.
21.02.2009	Kolbitz, Teichgebiet, Maxteich	Wechsel zwischen Teich und Spree	Teich+ Fließgew.	Zischewski, M.
21.02.2009	Kolbitz, Teichgebiet, Maxteich	Wechsel am Graben nördlich des Teiches	Teich+ Gaben	Zischewski, M.
18.01.2009	Kolbitz, Teichgebiet, Schönbergteich/Andreasteich	Wechsel zwischen den Teichen	Teich	Zischewski, M.
11.01.2009	Kreba; Teichgebiet Kreba Ost	1. Begehung: Spur von Graben neben Kläranlage über Teich in Schwarzen Schöps, lfd. Fundpunkt-Nr. 14	Teich	Striese, M.
13.02.2009	Kreba; Teichgebiet Kreba Ost	2. Begehung: Spur von Graben neben Kläranlage über Teich in Schwarzen Schöps, lfd. Fundpunkt-Nr. 14	Teich	Striese, M.
11.01.2009	Kreba; Teichgebiet Kreba Ost	1. Begehung: Kot, Wechsel, Spur, Markierung, lfd. Fundpunkt-Nr. 15	Teich	Striese, M.
13.02.2009	Kreba; Teichgebiet Kreba Ost	2. Begehung: Kot, Wechsel, Spur, Markierung, lfd. Fundpunkt-Nr. 15	Teich	Striese, M.
11.01.2009	Kreba; Teichgebiet Kreba Ost	1. Begehung: Kot, Markierung, im Brückenbereich, lfd. Fundpunkt-Nr. 07	Gaben	Striese, M.
13.02.2009	Kreba; Teichgebiet Kreba Ost	2. Begehung: Kot, Markierung, im Brückenbereich, lfd. Fundpunkt-Nr. 07	Gaben	Striese, M.
11.01.2009	Kreba; Teichgebiet Kreba Ost	1. Begehung: Wechsel, lfd. Fundpunkt-Nr. 08	Teich	Striese, M.
13.02.2009	Kreba; Teichgebiet Kreba Ost	2. Begehung: Wechsel, lfd. Fundpunkt-Nr. 08	Teich	Striese, M.
11.01.2009	Kreba; Teichgebiet Kreba Ost	1. Begehung: Wechsel, lfd. Fundpunkt-Nr. 09	Teich	Striese, M.
13.02.2009	Kreba; Teichgebiet Kreba Ost	2. Begehung: Wechsel, lfd. Fundpunkt-Nr. 09	Teich	Striese, M.
11.01.2009	Kreba; Teichgebiet Kreba Ost	1. Begehung: Wechsel, Spur, lfd. Fundpunkt-Nr. 10	Teich	Striese, M.
13.02.2009	Kreba; Teichgebiet Kreba Ost	2. Begehung: Wechsel, Spur, lfd. Fundpunkt-Nr. 10	Teich	Striese, M.
11.01.2009	Kreba; Teichgebiet Kreba Ost	1. Begehung: Wechsel, Spur, lfd. Fundpunkt-Nr. 11	Teich	Striese, M.
13.02.2009	Kreba; Teichgebiet Kreba Ost	2. Begehung: Wechsel, Spur, lfd. Fundpunkt-Nr. 11	Teich	Striese, M.
11.01.2009	Kreba; Teichgebiet Kreba Ost	1. Begehung: Kot, Markierung, Wechsel am Schwarzen Schöps, lfd. Fundpunkt-Nr. 12	Fließgew.	Striese, M.
13.02.2009	Kreba; Teichgebiet Kreba Ost	2. Begehung: Kot, Markierung, Wechsel am Schwarzen Schöps, lfd. Fundpunkt-Nr. 12	Fließgew.	Striese, M.
11.01.2009	Kreba; Teichgebiet Kreba Ost	1. Begehung: Kot, Markierung, Wechsel am Schwarzen Schöps, lfd. Fundpunkt-Nr. 13	Fließgew.	Striese, M.
13.02.2009	Kreba; Teichgebiet Kreba Ost	2. Begehung: Kot, Markierung, Wechsel am Schwarzen Schöps, lfd. Fundpunkt-Nr. 13	Fließgew.	Striese, M.
11.01.2009	Kreba; Teichgebiet Kreba West	Kot, Markierung, im Brückenbereich; lfd. Fundpunkt-Nr. 01	Fließgew.	Striese, M.
11.01.2009	Kreba; Teichgebiet Kreba West	Kot, Markierung, lfd. Fundpunkt-Nr. 02	Gaben	Striese, M.

Datum	Ortsbezeichnung	Bemerkung	Biotop	Beobachter
12.02.2009	Lippitsch, Wessel; Teichgebiet Lippitsch / Wesseler Teiche	1. Begehung; Fährte frisch, starke begangene Wechsel und Spuren, lfd. Fundpunkt-Nr. 01	Teich	Dr. Schlegel, R.
12.02.2009	Lippitsch, Wessel; Teichgebiet Lippitsch / Wesseler Teiche	1. Begehung; Fährte frisch, mehrere Spuren von S nach N keine Spur von N nach S, lfd. Fundpunkt-Nr. 02	Teich	Dr. Schlegel, R.
12.02.2009	Lippitsch, Wessel; Teichgebiet Lippitsch / Wesseler Teiche	1. Begehung; Wechsel, Fährte frisch, starke Spuren von O nach W, lfd. Fundpunkt-Nr. 03	Teich	Dr. Schlegel, R.
12.02.2009	Lippitsch, Wessel; Teichgebiet Lippitsch / Wesseler Teiche	1. Begehung; Wechsel, Fährte frisch, starke Spuren von W nach O, lfd. Fundpunkt-Nr. 04	Teich	Dr. Schlegel, R.
12.02.2009	Lippitsch, Wessel; Teichgebiet Lippitsch / Wesseler Teiche	1. Begehung; Wechsel frisch, 2 starke begangene Wechsel, lfd. Fundpunkt-Nr. 05	Teich	Dr. Schlegel, R.
12.02.2009	Lippitsch, Wessel; Teichgebiet Lippitsch / Wesseler Teiche	1. Begehung; Fährte frisch, starke Spuren und Wechsel im Brückenbereich, lfd. Fundpunkt-Nr. 06	Teich	Dr. Schlegel, R.
12.02.2009	Lippitsch, Wessel; Kleine Spree	1. Begehung; Fährte frisch, Spuren von SW nach NO, lfd. Fundpunkt-Nr. 07	Fließgew.	Dr. Schlegel, R.
12.02.2009	Lippitsch, Wessel; Kleine Spree	1. Begehung; Wechsel frisch, starker Wechsel, lfd. Fundpunkt-Nr. 08	Fließgew.	Dr. Schlegel, R.
12.02.2009	Lippitsch, Wessel; Teichgebiet Lippitsch / Wesseler Teiche	1. Begehung; Fährte frisch, Spuren in Richtung Wesseler Großteich, lfd. Fundpunkt-Nr. 09	Teich	Dr. Schlegel, R.
12.02.2009	Lippitsch, Wessel; Teichgebiet Lippitsch / Wesseler Teiche	1. Begehung; Fährte frisch, Spuren (mehrere) von Wesseler Großteich in Mattkesteich und zurück aber kein Wechsel, lfd. Fundpunkt-Nr. 10 T	Teich	Dr. Schlegel, R.
12.02.2009	Lippitsch, Wessel; Teichgebiet Lippitsch / Wesseler Teiche	1. Begehung; Fährte frisch, aus Neuteich nach Nord (starke Spur!), lfd. Fundpunkt-Nr. 11	Teich	Dr. Schlegel, R.
22.02.2009	Lippitsch, Wessel; Teichgebiet Lippitsch / Wesseler Teiche	2. Begehung; Fährte frisch, 2 starke Spuren! 1 von N-->S und 1 von S-->N, lfd. Fundpunkt-Nr. 01	Teich	Dr. Schlegel, R.
22.02.2009	Lippitsch, Wessel; Teichgebiet Lippitsch / Wesseler Teiche	2. Begehung; Fährte frisch, Spuren (2) von West nach Ost, lfd. Fundpunkt-Nr. 02 Teichgebiet Lippitsch / Wesseler Teiche	Teich	Dr. Schlegel, R.
22.02.2009	Lippitsch, Wessel; Teichgebiet Lippitsch / Wesseler Teiche	2. Begehung; Fährte frisch, 2 Spuren (eine von S-->N), lfd. Fundpunkt-Nr. 03	Teich	Dr. Schlegel, R.
22.02.2009	Lippitsch, Wessel; Teichgebiet Lippitsch / Wesseler Teiche	2. Begehung; Fährte frisch, 1 Spur von Ost in den Teich, lfd. Fundpunkt-Nr. 04	Teich	Dr. Schlegel, R.
22.02.2009	Lippitsch, Wessel; Teichgebiet Lippitsch / Wesseler Teiche	2. Begehung; Fährte frisch, 1 Spur aus Teich in Richtung Ost, lfd. Fundpunkt-Nr. 05	Teich	Dr. Schlegel, R.
22.02.2009	Lippitsch, Wessel; Teichgebiet Lippitsch / Wesseler Teiche	2. Begehung; Wechsel frisch, lfd. Fundpunkt-Nr. 06	Teich	Dr. Schlegel, R.
22.02.2009	Lippitsch, Wessel; Kleine Spree	2. Begehung; Fährte frisch, Spuren im Brückenbereich (NW-->SO) entlang Fluss, lfd. Fundpunkt-Nr. 07	Fließgew.	Dr. Schlegel, R.

Datum	Ortsbezeichnung	Bemerkung	Biotop	Beobachter
22.02.2009	Lippitsch, Wessel; Teichgebiet Lippitsch / Wesseler Teiche	2. Begehung; Fährte frisch, Spuren über Spree von S-->N, lfd. Fundpunkt-Nr. 09	Fließgew.	Dr. Schlegel, R.
22.02.2009	Lippitsch, Wessel; Teichgebiet Lippitsch / Wesseler Teiche	2. Begehung; Fährte frisch, Spuren von W in Wesseler Teich, lfd. Fundpunkt-Nr. 10	Teich	Dr. Schlegel, R.
22.02.2009	Lippitsch, Wessel; Teichgebiet Lippitsch / Wesseler Teiche	2. Begehung; Fährte frisch, Spuren aus Wesseler Teich in Richtung S, lfd. Fundpunkt-Nr. 11	Teich	Dr. Schlegel, R.
14.02.2009	Litschen, Spree	Spuren und Markierung	Fließgew.	Zischewski, M.
21.02.2009	Litschen, Spree NW	Wechsel zwischen Graben und Spree	Fließgew. Graben	Zischewski, M.
03.01.2009	Litschen, Spree, Brücke W Ortslage	Spuren unter Brücke	Fließgew.	Zischewski, M.
03.01.2009	Litschen, Spree, NW Ortslage	Markierung am Ufer	Fließgew.	Zischewski, M.
03.01.2009	Litschen, Spree, SW Ortslage	von Litschen bis zum ehem. Einlauf des Hammergrabens belaufenes Ufer, am Einlaufbauwerk (trocken) enden die Spuren (Bau?)	Fließgew.	Zischewski, M.
21.02.2009	Lohsa, Graben SW Teichgebiet	mehrfach Wechsel zwischen Graben und Teichgebiet über die Straße	Teiche+ Graben	Zischewski, M.
03.01.2009	Lohsa, Spree, Freibad	Spuren von 1 ad. und zwei größeren Jungtieren	Fließgew.	Zischewski, M.
03.01.2009	Lohsa, Spree, Freibad	Markierung auf dem Eis	Fließgew.	Zischewski, M.
03.01.2009	Lohsa, Spree, Freibad	Zwischen Brücke nördlich Lohsa Freibad und Bahnbrücke NW Litschen stark belaufender Gewässerabschnitt, 1 ad. mit 2 größeren Jungtieren	Fließgew.	Zischewski, M.
21.02.2009	Lohsa, Spree, Freibad	Spuren	Fließgew.	Zischewski, M.
21.02.2009	Lohsa, Spree, Freibad	Spuren	Fließgew.	Zischewski, M.
14.02.2009	Lohsa, Spree, südlich Freibad	Spuren	Fließgew.	Zischewski, M.
14.02.2009	Lohsa, Spree, südlich Freibad		Fließgew.	Zischewski, M.
14.02.2009	Lohsa, Spree, Zulauf zum Silbersee	Wechsel zum Silbersee	Fließgew., See	Zischewski, M.
30.04.2009	Lomske (Radibor) Großer Luttowitzer Teich O-Ufer, Wechsel	auf Wechsel zum Haubinteich	Teich	Gebert, J.
30.04.2009	Lomske (Radibor) Haubinteich N-Ufer, Graben	auf Wechsel in nach Norden entwässernden Graben	Teich+ Graben	Gebert, J.
30.04.2009	Lomske (Radibor) Mittelteich NW-Ufer Slip-Fäche Beton	Karpfenreste	Teich	Gebert, J.
30.04.2009	Lomske (Radibor) Mittelteich O-Ufer, Wechsel 1	auf Wechsel 1 zum Luttowitzer Großteich	Teich	Gebert, J.

Datum	Ortsbezeichnung	Bemerkung	Biotop	Beobachter
30.04.2009	Lomske (Radibor) Mittelteich O-Ufer, Wechsel 2	auf Wechsel 2 zum Luttowitzer Großteich/Brahnscheteich	Teich	Gebert, J.
30.04.2009	Lomske (Radibor) Passokteich NW Ufer	auf größerem Stein (Granitschüttung) nahe Aus-Einstieg; älter 24h	Teich	Gebert, J.
03.01.2009	Michalken, Neudorf; Teiche zwischen Michalken und Neudorf	2. Begehung; Spuren von lfd. Fundpunkt-Nr. 19 kommend über Teich, lfd. Fundpunkt-Nr. 16	Teich	Schnabel, H.
03.01.2009	Moritzburg, Volkersdorf; TG Volkersdorf und Moritzburg	Spur, lfd. Fundpunkt-Nr. 01	Teich	Lein, M., Zieschang, D.
03.01.2009	Moritzburg, Volkersdorf; TG Volkersdorf und Moritzburg	Spur, lfd. Fundpunkt-Nr. 02	Teich	Lein, M., Zieschang, D.
03.01.2009	Moritzburg, Volkersdorf; TG Volkersdorf und Moritzburg	Spur, Wechsel, Kot an Böschung, Schleusenausstritt, lfd. Fundpunkt-Nr. 03	Teich	Lein, M., Zieschang, D.
14.02.2009	Moritzburg, Volkersdorf; TG Volkersdorf und Moritzburg	2. Begehung; Spur, Wechsel, Kot an Böschung, Schleusenausstritt, lfd. Fundpunkt-Nr. 03	Teich	Lein, M., Zieschang, D.
03.01.2009	Moritzburg, Volkersdorf; TG Volkersdorf und Moritzburg	Spur, lfd. Fundpunkt-Nr. 04	Graben	Lein, M., Zieschang, D.
03.01.2009	Moritzburg, Volkersdorf; TG Volkersdorf und Moritzburg	Spuren, 1 Tier, Übergang von einem Teich zum anderen Teich (am Durchlaß), lfd. Fundpunkt-Nr. 05	Teich	Lein, M., Zieschang, D.
03.01.2009	Moritzburg, Volkersdorf; TG Volkersdorf und Moritzburg	Spuren, offene Stelle im Eis, lfd. Fundpunkt-Nr. 06	Teich	Lein, M., Zieschang, D.
03.01.2009	Moritzburg, Volkersdorf; TG Volkersdorf und Moritzburg	Bau, Spur, Wechsel, Bau, mind. 3 Tiere (1 ad. 2 juv.), lfd. Fundpunkt-Nr. 07	Teich	Lein, M., Zieschang, D.
03.01.2009	Moritzburg, Volkersdorf; TG Volkersdorf und Moritzburg	Spur, Wechsel, (1 Tier gehört) stark begangen entlang Ufer, lfd. Fundpunkt-Nr. 08	Teich	Lein, M., Zieschang, D.
03.01.2009	Moritzburg, Volkersdorf; TG Volkersdorf und Moritzburg	Spur, 1 Tier, lfd. Fundpunkt-Nr. 09	Graben	Lein, M., Zieschang, D.
03.01.2009	Moritzburg, Volkersdorf; TG Volkersdorf und Moritzburg	1. Begehung; Wechsel, von Sophienteich in Mittelteich (+ stark begangen entlang Ufer Sophienteich), lfd. Fundpunkt-Nr. 10	Teich	Lein, M., Zieschang, D.
14.02.2009	Moritzburg, Volkersdorf; TG Volkersdorf und Moritzburg	2. Begehung; Wechsel, von Sophienteich in Mittelteich (+ stark begangen entlang Ufer Sophienteich), lfd. Fundpunkt-Nr. 10	Teich	Lein, M., Zieschang, D.
14.02.2009	Moritzburg, Volkersdorf; TG Volkersdorf und Moritzburg	Spur, lfd. Fundpunkt-Nr. 11	Teich	Lein, M., Zieschang, D.
03.01.2009	Moritzburg, Volkersdorf; TG Volkersdorf und Moritzburg	Spur, B - Bau (?), Spuren entlang Graben, eventuell Bau, lfd. FP-Nr. 13	Graben	Lein, M., Zieschang, D.
14.02.2009	Moritzburg, Volkersdorf; TG Volkersdorf und Moritzburg	Spur, lfd. Fundpunkt-Nr. 12	Teich	Lein, M., Zieschang, D.

Datum	Ortsbezeichnung	Bemerkung	Biotop	Beobachter
11.01.2009	Mücka, Horsa; Teichgebiet Mücka-Horsa	1. Begehung; Kot; Wechsel, Spur, Markierung, im Brückenbereich, lfd. Fundpunkt-Nr. 01	Teich	Striese, M.
11.01.2009	Mücka, Horsa; Teichgebiet Mücka-Horsa	1. Begehung; Kot; Spur, Wechsel, Markierung, lfd. Fundpunkt-Nr. 02	Graben	Striese, M.
13.02.2009	Mücka, Horsa; Teichgebiet Mücka-Horsa	2. Begehung; Kot; Wechsel, Spur, Markierung, im Brückenbereich, lfd. Fundpunkt-Nr. 01	Teich	Striese, M.
13.02.2009	Mücka, Horsa; Teichgebiet Mücka-Horsa	2. Begehung; Kot; Spur, Wechsel, Markierung, lfd. Fundpunkt-Nr. 02	Graben	Striese, M.
13.02.2009	Mücka; Teichgebiet Mücka-Horsa	Spur, Wechsel, lfd. Fundpunkt-Nr. 05	Teich	Striese, M.
10.01.2009	Mückenhain; Teiche bei Mückenhain	1. Begehung; Kot, Markierung, Brückenbereich, lfd. Fundpunkt-Nr. 18	Graben	Striese, M.
10.01.2009	Mückenhain; Teiche bei Mückenhain	1. Begehung; Kot, Markierung, lfd. Fundpunkt-Nr. 19	Graben	Striese, M.
10.01.2009	Mückenhain; Teiche bei Mückenhain	1. Begehung; Kot, Markierung, lfd. Fundpunkt-Nr. 20	Graben	Striese, M.
10.01.2009	Mückenhain; Teiche bei Mückenhain	1. Begehung; Kot, Markierung, Brückenbereich, lfd. Fundpunkt-Nr. 21	Teich+Graben	Striese, M.
10.01.2009	Mückenhain; Teiche bei Mückenhain	1. Begehung; Wechsel, zwischen Stockteich und Schwarzbach, lfd. Fundpunkt-Nr. 22	Teich+Fließgew.	Striese, M.
15.01.2009	Mückenhain; Teiche bei Mückenhain	2. Begehung; Kot, Markierung, Brückenbereich, lfd. Fundpunkt-Nr. 18	Teich	Striese, M.
15.01.2009	Mückenhain; Teiche bei Mückenhain	2. Begehung; Kot, Markierung, lfd. Fundpunkt-Nr. 19	Teich	Striese, M.
15.01.2009	Mückenhain; Teiche bei Mückenhain	2. Begehung; Kot, Markierung, lfd. Fundpunkt-Nr. 20	Teich	Striese, M.
15.01.2009	Mückenhain; Teiche bei Mückenhain	2. Begehung; Kot, Markierung, Brückenbereich, lfd. Fundpunkt-Nr. 21	Teich	Striese, M.
15.01.2009	Mückenhain; Teiche bei Mückenhain	2. Begehung; Wechsel, zwischen Stockteich und Schwarzbach, lfd. Fundpunkt-Nr. 22	Teich+Fließgew.	Striese, M.
05.06.2009	Mühlteich zw. TG Commerau und Biwatschgruppe	Wechsel, Kot (alt) am Überlauf	Teich	Langner, N., Zieschang, D.
05.06.2009	Mühlteich zw. TG Commerau und Biwatschgruppe	vom Graben kommend, alter Kot, Wechsel zum Teich	Teich+Graben	Langner, N., Zieschang, D.
10.01.2009	Niesky; Teichgebiet Niesky	1. Begehung; Wechsel, Spur, lfd. Fundpunkt-Nr. 01	Graben	Striese, M.

Datum	Ortsbezeichnung	Bemerkung	Biotop	Beobachter
15.01.2009	Niesky; Teichgebiet Niesky	2. Begehung; Wechsel, Spur, lfd. Fundpunkt-Nr. 01	Graben	Striese, M.
10.01.2009	Niesky; Teichgebiet Niesky	1. Begehung; Wechsel, Kot, Markierung, im Brückenbereich, lfd. Fundpunkt-Nr. 02	Graben	Striese, M.
15.01.2009	Niesky; Teichgebiet Niesky	2. Begehung; Wechsel, Kot, Markierung, im Brückenbereich, lfd. Fundpunkt-Nr. 02	Graben	Striese, M.
10.01.2009	Niesky; Teichgebiet Niesky	1. Begehung; Spur, Wechsel, lfd. Fundpunkt-Nr. 03	Teich	Striese, M.
15.01.2009	Niesky; Teichgebiet Niesky	2. Begehung; Spur, Wechsel, lfd. Fundpunkt-Nr. 03	Teich	Striese, M.
11.01.2009	Ölsa; Teiche bei Ölsa	1. Begehung; Kot; Markierung, im Brückenbereich, lfd. Fundpunkt-Nr. 03	Graben	Striese, M.
11.01.2009	Ölsa; Teiche bei Ölsa	1. Begehung; Kot; Markierung, im Brückenbereich, lfd. Fundpunkt-Nr. 04	Graben	Striese, M.
13.02.2009	Ölsa; Teiche bei Ölsa	2. Begehung; Kot; Markierung, im Brückenbereich, lfd. Fundpunkt-Nr. 03	Graben	Striese, M.
13.02.2009	Ölsa; Teiche bei Ölsa	2. Begehung; Kot; Markierung, im Brückenbereich, lfd. Fundpunkt-Nr. 04	Graben	Striese, M.
11.01.2009	Petershain; Teichgebiet Petershain	1. Begehung; Spur, Wechsel, lfd. Fundpunkt-Nr. 03	Graben	Striese, M.
13.02.2009	Petershain; Teichgebiet Petershain	2. Begehung; Spur, Wechsel, lfd. Fundpunkt-Nr. 03	Graben	Striese, M.
11.01.2009	Petershain; Teichgebiet Petershain	1. Begehung; Kot, Markierung, lfd. Fundpunkt-Nr. 04	Teich	Striese, M.
13.02.2009	Petershain; Teichgebiet Petershain	2. Begehung; Kot, Markierung, lfd. Fundpunkt-Nr. 04	Teich	Striese, M.
10.01.2009	Quolsdorf; SW Hinterdorf	1. Begehung; Kot, Markierung, lfd. Fundpunkt-Nr. 12	Graben	Striese, M.
18.01.2009	Quolsdorf; SW Hinterdorf	2. Begehung; Kot, Markierung, lfd. Fundpunkt-Nr. 12	Graben	Striese, M.
10.01.2009	Quolsdorf; Weißer Schöps	1. Begehung; Wechsel, lfd. Fundpunkt-Nr. 13	Fließgew.	Striese, M.
18.01.2009	Quolsdorf; Weißer Schöps	2. Begehung; Wechsel, lfd. Fundpunkt-Nr. 13	Fließgew.	Striese, M.
10.01.2009	Rietschen; Teiche nördl. von Rietschen	1. Begehung; Kot, Markierung, lfd. Fundpunkt-Nr. 17	Teich	Striese, M.
10.01.2009	Rietschen; Teiche nördl. von Rietschen	1. Begehung; Wechsel, Spur, lfd. Fundpunkt-Nr. 18	Teich	Striese, M.
10.01.2009	Rietschen; Teiche nördl. von Rietschen	1. Begehung; Kot, Markierung, lfd. Fundpunkt-Nr. 19	Teich	Striese, M.
15.01.2009	Rietschen; Teiche nördl. von Rietschen	2. Begehung; Kot, Markierung, lfd. Fundpunkt-Nr. 17	Teich	Striese, M.
15.01.2009	Rietschen; Teiche nördl. von Rietschen	2. Begehung; Wechsel, Spur, lfd. Fundpunkt-Nr. 18	Teich	Striese, M.

Datum	Ortsbezeichnung	Bemerkung	Biotop	Beobachter
15.01.2009	Rietschen; Teiche nördl. von Rietschen	2. Begehung; Kot, Markierung, lfd. Fundpunkt-Nr. 19	Teich	Striese, M.
10.01.2009	Ruhlander Schwarzwasser, nördlich von Cosel	Spur entlang des Ruhlander Schwarzwassers mit Markierungen, Fraßplätzen und Kot: Fundortkoordinaten 1 bis 1L, vermutlich 1 Männchen, lfd. Fundpunkt-Nr. 1	Fließgew.	Peper und Mitarbeiter
10.01.2009	Ruhlander Schwarzwasser, nördlich von Cosel	Spur entlang des Ruhlander Schwarzwassers mit Markierungen, Fraßplätzen und Kot: Fundortkoordinaten 1 bis 1L, vermutlich 1 Männchen, lfd. Fundpunkt-Nr. 1	Fließgew.	Peper und Mitarbeiter
10.01.2009	Ruhlander Schwarzwasser, nördlich von Cosel	FSpur entlang des Ruhlander Schwarzwassers mit Markierungen, Fraßplätzen und Kot: Fundortkoordinaten 1 bis 1L, vermutlich 1 Männchen, lfd. Fundpunkt-Nr. 1	Fließgew.	Peper und Mitarbeiter
10.01.2009	Ruhlander Schwarzwasser, nördlich von Cosel	Spur entlang des Ruhlander Schwarzwassers mit Markierungen, Fraßplätzen und Kot: Fundortkoordinaten 1 bis 1L, vermutlich 1 Männchen, lfd. Fundpunkt-Nr. 1	Fließgew.	Peper und Mitarbeiter
10.01.2009	Ruhlander Schwarzwasser, nördlich von Cosel	Spur entlang des Ruhlander Schwarzwassers mit Markierungen, Fraßplätzen und Kot: Fundortkoordinaten 1 bis 1L, vermutlich 1 Männchen, lfd. Fundpunkt-Nr. 1	Fließgew.	Peper und Mitarbeiter
10.01.2009	Ruhlander Schwarzwasser, nördlich von Cosel	Spur entlang des Ruhlander Schwarzwassers mit Markierungen, Fraßplätzen und Kot: Fundortkoordinaten 1 bis 1L, vermutlich 1 Männchen, lfd. Fundpunkt-Nr. 1	Fließgew.	Peper und Mitarbeiter
10.01.2009	Ruhlander Schwarzwasser, nördlich von Cosel	Spur entlang des Ruhlander Schwarzwassers mit Markierungen, Fraßplätzen und Kot: Fundortkoordinaten 1 bis 1L, vermutlich 1 Männchen, lfd. Fundpunkt-Nr. 1	Fließgew.	Peper und Mitarbeiter
10.01.2009	Ruhlander Schwarzwasser, nördlich von Cosel	Spur entlang des Ruhlander Schwarzwassers mit Markierungen, Fraßplätzen und Kot: Fundortkoordinaten 1 bis 1L, vermutlich 1 Männchen, lfd. Fundpunkt-Nr. 1	Fließgew.	Peper und Mitarbeiter
10.01.2009	Ruhlander Schwarzwasser, nördlich von Cosel	Spur entlang des Ruhlander Schwarzwassers mit Markierungen, Fraßplätzen und Kot: Fundortkoordinaten 1 bis 1L, vermutlich 1 Männchen, lfd. Fundpunkt-Nr. 1	Fließgew.	Peper und Mitarbeiter
10.01.2009	Ruhlander Schwarzwasser, nördlich von Cosel	Spur entlang des Ruhlander Schwarzwassers mit Markierungen, Fraßplätzen und Kot: Fundortkoordinaten 1 bis 1L, vermutlich 1 Männchen, lfd. Fundpunkt-Nr. 1	Fließgew.	Peper und Mitarbeiter
10.01.2009	Ruhlander Schwarzwasser, nördlich von Cosel	Spur entlang des Ruhlander Schwarzwassers mit Markierungen, Fraßplätzen und Kot: Fundortkoordinaten 1 bis 1L, vermutlich 1 Männchen, lfd. Fundpunkt-Nr. 1	Fließgew.	Peper und Mitarbeiter
10.01.2009	Ruhlander Schwarzwasser, nördlich von Cosel	Spur entlang des Ruhlander Schwarzwassers mit Markierungen, Fraßplätzen und Kot: Fundortkoordinaten 1 bis 1L, vermutlich 1 Männchen, lfd. Fundpunkt-Nr. 1	Fließgew.	Peper und Mitarbeiter

Datum	Ortsbezeichnung	Bemerkung	Biotop	Beobachter
10.01.2009	Ruhlander Schwarzwasser, nördlich von Cosel	Spur entlang des Ruhlander Schwarzwassers mit Markierungen, Fraßplätzen und Kot: Fundortkoordinaten 1 bis 1L, verm. 1 Männchen, lfd. Fundpunkt-Nr. 1	Fließgew.	Peper und Mitarbeiter
10.01.2009	Ruhlander Schwarzwasser, nördlich von Cosel	Spur entlang des Ruhlander Schwarzwassers mit Markierungen, Fraßplätzen und Kot: Fundortkoordinaten 1 bis 1L, vermutlich 1 Männchen, lfd. Fundpunkt-Nr. 1	Fließgew.	Peper und Mitarbeiter
07.05.2009	Schönfeld; Teichgebiet Dammmühle	mehrere Spuren unter Brücke, lfd. Fundpunkt-Nr. 01	Graben	Seiche, K., Zieschang, D.
07.05.2009	Schönfeld; Teichgebiet Dammmühle	Wechsel in Graben, lfd. Fundpunkt-Nr. 02	Teich	Seiche, K., Zieschang, D.
07.05.2009	Schönfeld; Teichgebiet Dammmühle	Spur, Ein- oder Ausstieg, lfd. Fundpunkt-Nr. 03	Teich	Seiche, K., Zieschang, D.
07.05.2009	Schönfeld; Teichgebiet Dammmühle	Wechsel, lfd. Fundpunkt-Nr. 04	Teich	Seiche, K., Zieschang, D.
07.05.2009	Schönfeld; Teichgebiet Dammmühle	Spur, mehrere Wechsel von Teich in Graben, "Tummelplatz" oder Sasse, am nördlichen Teichrand sehr viele Spuren, lfd. Fundpunkt-Nr. 05	Teich	Seiche, K., Zieschang, D.
07.05.2009	Schönfeld; Teichgebiet Dammmühle	Wechsel, lfd. Fundpunkt-Nr. 06	Teich	Seiche, K., Zieschang, D.
07.05.2009	Schönfeld; Teichgebiet Dammmühle	Spur, Kot frisch / Markierung (max. 24h alt) auf Stein, Spuren Ein-/Ausstieg von Teich ans Ufer und ins Schilf am Teichrand, lfd. Fundpunkt-Nr. 07	Teich	Seiche, K., Zieschang, D.
03.01.2009	Schwarze Elster (bei Neudorf)	2. Begehung; Wechsel, lfd. Fundpunkt-Nr. 26	Fließgew.	Schnabel, H.
03.01.2009	Schwarze Elster (bei Neudorf)	2. Begehung; Kot, Markierungshügel, lfd. Fundpunkt-Nr. 27	Fließgew.	Schnabel, H.
03.01.2009	Schwarze Elster (bei Neudorf)	1. Begehung; Spuren entlang der Schwarzen Elster, lfd. Fundpunkt-Nr. 28	Fließgew.	Schnabel, H.
03.01.2009	Schwarze Elster (bei Neudorf)	2. Begehung; Ausstieg/Einstieg, Kot, lfd. Fundpunkt-Nr. 29	Fließgew.	Schnabel, H.
15.02.2009	Schwarze Elster (bei Neudorf)	4. Begehung; Bau, lfd. Fundpunkt-Nr. 12	Fließgew.	Schnabel, H.
15.02.2009	Schwarze Elster (bei Neudorf)	4. Begehung; Kot auf Baumstubben, lfd. Fundpunkt-Nr. 13	Fließgew.	Schnabel, H.
15.02.2009	Schwarze Elster (bei Neudorf)	4. Begehung; Wechsel, lfd. Fundpunkt-Nr. 14	Fließgew.	Schnabel, H.
15.02.2009	Schwarze Elster (bei Neudorf)	4. Begehung; Bau, lfd. Fundpunkt-Nr. 15	Fließgew.	Schnabel, H.
15.02.2009	Schwarze Elster (bei Neudorf)	4. Begehung; Kot, Spur von S nach N, lfd. Fundpunkt-Nr. 16	Fließgew.	Schnabel, H.
15.02.2009	Schwarze Elster (bei Neudorf)	4. Begehung; Spur, Ausstieg/Einstieg, lfd. Fundpunkt-Nr. 17	Fließgew.	Schnabel, H.
15.02.2009	Schwarze Elster (bei Neudorf)	4. Begehung; Kot, lfd. Fundpunkt-Nr. 18	Fließgew.	Schnabel, H.
15.02.2009	Schwarze Elster (bei Neudorf)	4. Begehung; Bau, Kot, Markierungshügel, lfd. Fundpunkt-Nr. 19	Fließgew.	Schnabel, H.
15.02.2009	Schwarze Elster (bei Neudorf)	4. Begehung; Ausstieg/Einstieg, lfd. Fundpunkt-Nr. 20	Fließgew.	Schnabel, H.
15.02.2009	Schwarze Elster (bei Neudorf)	4. Begehung; Spur, Spur in Richtung S, lfd. Fundpunkt-Nr. 21	Fließgew.	Schnabel, H.
15.02.2009	Schwarze Elster (bei Neudorf)	4. Begehung; Kot, lfd. Fundpunkt-Nr. 22	Fließgew.	Schnabel, H.



Datum	Ortsbezeichnung	Bemerkung	Biotop	Beobachter
03.01.2009	Spreeniederung (bei Halbendorf)	1. Begehung; Spur, lfd. Fundpunkt-Nr. 01	Fließgew.	Kuss, T., Schmidt S.
13.02.2009	Spreeniederung (bei Halbendorf)	2. Begehung; Spuren	Fließgew.	Kuss, T., Schmidt S.
03.01.2009	Steinitz, Spree, östlich Ortslage	Wechsel von Graben in Spree	Fließgew. + Graben	Zischewski, M.
03.01.2009	Steinitz, Spree, östlich Ortslage	Wechsel von Spree in Graben	Fließgew. + Graben	Zischewski, M.
03.01.2009	Steinitz, Weißiger Teich	Wechsel von NO-Zipfel des Teiches in Richtung SW	Talsperre	Zischewski, M.
08.01.2009	Talsperre Quitzdorf	Spur, Wechsel im Brückenbereich, mind. 5 Ein- und Ausstiege, lfd. Fundpunkt-Nr. 01 Südlicher Teil Talsperre Quitzdorf	Talsperre	Menzel, F.
08.01.2009	Talsperre Quitzdorf	Kot, Wechsel mehrere Ein- und Ausstiege, Fraßplatz mit Fischresten und Markierungshügel, lfd. Fundpunkt-Nr. 02, Südlicher Teil Talsperre Quitzdorf	Talsperre	Menzel, F.
08.01.2009	Talsperre Quitzdorf	Kot, Wechsel, Tummelplatz, Markierungshügel, lfd. Fundpunkt-Nr. 03, Südlicher Teil Talsperre Quitzdorf	Talsperre	Menzel, F.
08.01.2009	Talsperre Quitzdorf	eine Spur, lfd. Fundpunkt-Nr. 04 Südlicher Teil Talsperre Quitzdorf	Talsperre	Menzel, F.
12.01.2009	Talsperre Quitzdorf	Spuren, lfd. Fundpunkt-Nr. 05 Südlicher Teil Talsperre Quitzdorf	Talsperre	Menzel, F.
07.01.2009	Talsperre Quitzdorf und Satzfishanlage	Spuren, lfd. Fundpunkt-Nr. 01 Nördlicher Teil Talsperre Quitzdorf und Satzfishanlage	Talsperre +Teich	Menzel, F.
07.01.2009	Talsperre Quitzdorf und Satzfishanlage	Wechsel, Spur, quert das Hauptbecken Richtung Säuberg, lfd. Fundpunkt-Nr. 02 nördlicher Teil Talsperre Quitzdorf und Satzfishanlage	Talsperre +Teich	Menzel, F.
07.01.2009	Talsperre Quitzdorf und Satzfishanlage	Wechsel, Spur, quert das Hauptbecken vom Nördlichen Teil in Richtung Säuberg, lfd. Fundpunkt-Nr. 02a Nördlicher und Südlicher Teil Talsperre und Satzfishanlage	Talsperre +Teich	Menzel, F.
07.01.2009	Talsperre Quitzdorf und Satzfishanlage	Spur, lfd. Fundpunkt-Nr. 03 Nördlicher Teil Talsperre und Satzfishanlage	Talsperre +Teich	Menzel, F.
07.01.2009	Talsperre Quitzdorf und Satzfishanlage	Wechsel vom Schöps in Satzfishanlage, lfd. Fundpunkt-Nr. 04 Nördlicher Teil Talsperre und Satzfishanlage	Fließgew. + Teich	Menzel, F.
07.01.2009	Talsperre Quitzdorf und Satzfishanlage	2 Wechsel nebeneinander, lfd. Fundpunkt-Nr. 05 Nördlicher Teil Talsperre und Satzfishanlage	Talsperre +Teich	Menzel, F.
07.01.2009	Talsperre Quitzdorf und Satzfishanlage	Wechsel, lfd. Fundpunkt-Nr. 06 Nördlicher Teil Talsperre und Satzfishanlage	Talsperre +Teich	Menzel, F.
07.01.2009	Talsperre Quitzdorf und Satzfishanlage	Wechsel, lfd. Fundpunkt-Nr. 07 Nördlicher Teil Talsperre und Satzfishanlage	Talsperre +Teich	Menzel, F.
07.01.2009	Talsperre Quitzdorf und Satzfishanlage	Wechsel, lfd. Fundpunkt-Nr. 08 Nördlicher Teil Talsperre und Satzfishanlage	Talsperre +Teich	Menzel, F.

Datum	Ortsbezeichnung	Bemerkung	Biotop	Beobachter
07.01.2009	Talsperre Quitzdorf und Satzfishanlage	Wechsel, lfd. Fundpunkt-Nr. 09 Nördlicher Teil Talsperre und Satzfishanlage	Talsperre +Teich	Menzel, F.
07.01.2009	Talsperre Quitzdorf und Satzfishanlage	Wechsel, lfd. Fundpunkt-Nr. 10 Nördlicher Teil Talsperre und Satzfishanlage	Talsperre +Teich	Menzel, F.
07.01.2009	Talsperre Quitzdorf und Satzfishanlage	mehrere (6) Spuren, lfd. Fundpunkt-Nr. 11 Nördlicher Teil Talsperre und Satzfishanlage	Talsperre +Teich	Menzel, F.
11.01.2009	Tauerwiesenteich (nördlich von Dauban)	1. Begehung; Spuren entlang Graben, lfd. Fundpunkt-Nr. 02	Teich+ Graben	Striese, M.
11.01.2009	Tauerwiesenteich (nördlich von Dauban)	1. Begehung; Kot, Markierung, Spuren von Tauerwiesenteich zum angrenzenden Teil, lfd. Fundpunkt-Nr. 03	Teich	Striese, M.
11.01.2009	Tauerwiesenteich (nördlich von Dauban)	1. Begehung; Kot, Markierung, lfd. Fundpunkt-Nr. 04	Teich	Striese, M.
11.01.2009	Tauerwiesenteich (nördlich von Dauban)	1. Begehung; Wechsel, Spuren von Tauerwiesenteich zum angrenzenden Teil, lfd. Fundpunkt-Nr. 05	Teich	Striese, M.
11.01.2009	Tauerwiesenteich (nördlich von Dauban)	1. Begehung; Kot, Markierung, lfd. Fundpunkt-Nr. 06	Teich	Striese, M.
11.01.2009	Tauerwiesenteich (nördlich von Dauban)	1. Begehung; Spuren entlang Graben N-->S, lfd. Fundpunkt-Nr. 07	Teich	Striese, M.
13.02.2009	Tauerwiesenteich (nördlich von Dauban)	2. Begehung; Wechsel, Spuren entlang Graben, lfd. Fundpunkt-Nr. 02	Teich+ Graben	Striese, M.
13.02.2009	Tauerwiesenteich (nördlich von Dauban)	2. Begehung; Kot, Markierung, Spuren von Tauerwiesenteich zum angrenzenden Teil, lfd. Fundpunkt-Nr. 03	Teich	Striese, M.
13.02.2009	Tauerwiesenteich (nördlich von Dauban)	2. Begehung; Kot, Markierung, lfd. Fundpunkt-Nr. 04	Teich	Striese, M.
13.02.2009	Tauerwiesenteich (nördlich von Dauban)	2. Begehung; Wechsel, Spuren von Tauerwiesenteich zum angrenzenden Teil, lfd. Fundpunkt-Nr. 05	Teich	Striese, M.
13.02.2009	Tauerwiesenteich (nördlich von Dauban)	2. Begehung; Spuren entlang Graben N-->S, lfd. Fundpunkt-Nr. 07	Teich	Striese, M.
13.12.2008	Teiche zwischen Michalken und Neudorf	1. Begehung; Wechsel, 1 Otter, hauptsächlich von Lilienteich in Grünwaldgraben, lfd. Fundpunkt-Nr. 16	Teich+ Graben	Schnabel, H.
13.12.2008	Teiche zwischen Michalken und Neudorf	1. Begehung; Markierung, Ausstieg, lfd. Fundpunkt-Nr. 01	Teich	Schnabel, H.
13.12.2008	Teiche zwischen Michalken und Neudorf	1. Begehung; Kot, Ausstieg, lfd. Fundpunkt-Nr. 02	Teich	Schnabel, H.
13.12.2008	Teiche zwischen Michalken und Neudorf	1. Begehung; Kot, Ausstieg, vermutlich Bau?, lfd. Fundpunkt-Nr. 03	Teich	Schnabel, H.

Datum	Ortsbezeichnung	Bemerkung	Biotop	Beobachter
13.12.2008	Teiche zwischen Michalken und Neudorf	1. Begehung; 2 Wechsel nebeneinander und 5 x Kot, lfd. Fundpunkt-Nr. 04	Teich	Schnabel, H.
13.12.2008	Teiche zwischen Michalken und Neudorf	1. Begehung; Wechsel, lfd. Fundpunkt-Nr. 05	Teich	Schnabel, H.
13.01.2009	Teiche zwischen Michalken und Neudorf	1. Begehung; Wechsel und 5 x Kot, lfd. Fundpunkt-Nr. 06	Teich	Schnabel, H.
13.12.2008	Teiche zwischen Michalken und Neudorf	1. Begehung; Wechsel, Kot, 2 Otter, lfd. Fundpunkt-Nr. 07	Teich	Schnabel, H.
13.12.2008	Teiche zwischen Michalken und Neudorf	1. Begehung; Wechsel von Lilienteich in Mittelteich, lfd. Fundpunkt-Nr. 08	Teich	Schnabel, H.
13.12.2008	Teiche zwischen Michalken und Neudorf	1. Begehung; Fraßplatz, lfd. Fundpunkt-Nr. 09	Teich	Schnabel, H.
13.12.2008	Teiche zwischen Michalken und Neudorf	1. Begehung; Bau, lfd. Fundpunkt-Nr. 10	Teich	Schnabel, H.
13.12.2008	Teiche zwischen Michalken und Neudorf	1. Begehung; Kot, Ausstieg, lfd. Fundpunkt-Nr. 11	Teich	Schnabel, H.
13.12.2008	Teiche zwischen Michalken und Neudorf	1. Begehung; Ausstieg, lfd. Fundpunkt-Nr. 12	Teich	Schnabel, H.
13.12.2008	Teiche zwischen Michalken und Neudorf	1. Begehung; Kot, Ausstieg, lfd. Fundpunkt-Nr. 13	Teich	Schnabel, H.
13.12.2008	Teiche zwischen Michalken und Neudorf	1. Begehung; Wechsel hauptsächlich aus Mittelteich in Lilienteich lfd. Fundpunkt-Nr. 14	Teich	Schnabel, H.
13.12.2008	Teiche zwischen Michalken und Neudorf	1. Begehung; Wechsel, lfd. Fundpunkt-Nr. 15	Teich	Schnabel, H.
13.12.2008	Teiche zwischen Michalken und Neudorf	1. Begehung; Wechsel, hauptsächlich von Neuteich in Lilienteich, lfd. Fundpunkt-Nr. 17	Teich	Schnabel, H.
13.12.2008	Teiche zwischen Michalken und Neudorf	1. Begehung; Wechsel, lfd. Fundpunkt-Nr. 18	Teich	Schnabel, H.
13.12.2008	Teiche zwischen Michalken und Neudorf	1. Begehung; Wechsel, lfd. Fundpunkt-Nr. 19	Teich	Schnabel, H.
13.12.2008	Teiche zwischen Michalken und Neudorf	1. Begehung; Spuren, 2 Otter entlang Graben von SO --> NW, lfd. Fundpunkt-Nr. 20	Graben	Schnabel, H.
03.01.2009	Teiche zwischen Michalken und Neudorf	2. Begehung; Ausstieg/Einstieg, Kot, Markierungshügel, lfd. Fundpunkt-Nr. 01	Graben	Schnabel, H.
03.01.2009	Teiche zwischen Michalken und Neudorf	2. Begehung; Markierungshügel, lfd. Fundpunkt-Nr. 02	Graben	Schnabel, H.

Datum	Ortsbezeichnung	Bemerkung	Biotop	Beobachter
03.01.2009	Teiche zwischen Michalken und Neudorf	2. Begehung; Spur entlang Graben von O --> W, lfd. Fundpunkt-Nr. 03	Graben	Schnabel, H.
03.01.2009	Teiche zwischen Michalken und Neudorf	2. Begehung; Bau, lfd. Fundpunkt-Nr. 04	Teich	Schnabel, H.
03.01.2009	Teiche zwischen Michalken und Neudorf	2. Begehung; Bau, Wechsel, lfd. Fundpunkt-Nr. 05	Teich	Schnabel, H.
03.01.2009	Teiche zwischen Michalken und Neudorf	2. Begehung; Kot, Markierungshügel, lfd. Fundpunkt-Nr. 06	Graben	Schnabel, H.
03.01.2009	Teiche zwischen Michalken und Neudorf	2. Begehung; Kot, Markierungshügel, lfd. Fundpunkt-Nr. 07	Teich	Schnabel, H.
03.01.2009	Teiche zwischen Michalken und Neudorf	2. Begehung; Kot, Markierungshügel, lfd. Fundpunkt-Nr. 08	Teich	Schnabel, H.
03.01.2009	Teiche zwischen Michalken und Neudorf	2. Begehung; Wechsel, Kot, Markierungshügel, lfd. Fundpunkt-Nr. 09	Teich	Schnabel, H.
03.01.2009	Teiche zwischen Michalken und Neudorf	2. Begehung; Spur von N nach Süd über Teich, lfd. Fundpunkt-Nr. 10	Teich	Schnabel, H.
03.01.2009	Teiche zwischen Michalken und Neudorf	2. Begehung; Ausstieg/Einstieg, Kot, Markierungshügel, lfd. Fundpunkt-Nr. 11	Teich	Schnabel, H.
03.01.2009	Teiche zwischen Michalken und Neudorf	2. Begehung; Wechsel, lfd. Fundpunkt-Nr. 12	Teich	Schnabel, H.
03.01.2009	Teiche zwischen Michalken und Neudorf	2. Begehung; Ausstieg/Einstieg am Schwarzwasser, lfd. Fundpunkt-Nr. 13	Teich	Schnabel, H.
03.01.2009	Teiche zwischen Michalken und Neudorf	2. Begehung; Wechsel zwischen Teich und Schwarzwasser, lfd. Fundpunkt-Nr. 14	Teich	Schnabel, H.
03.01.2009	Teiche zwischen Michalken und Neudorf	2. Begehung; 3 Fraßplätze, lfd. Fundpunkt-Nr. 15	Teich	Schnabel, H.
03.01.2009	Teiche zwischen Michalken und Neudorf	2. Begehung; Spuren entlang Graben von N nach S, lfd. Fundpunkt-Nr. 17	Teich	Schnabel, H.
03.01.2009	Teiche zwischen Michalken und Neudorf	2. Begehung; Wechsel, Spuren von Graben in Teich und Wechsel unter Straße, lfd. Fundpunkt-Nr. 18	Teich	Schnabel, H.
03.01.2009	Teiche zwischen Michalken und Neudorf	1. Begehung; Spuren nach lfd. Fundpunkt-Nr. 16 gehend (in Graben), lfd. Fundpunkt-Nr. 19	Teich	Schnabel, H.
03.01.2009	Teiche zwischen Michalken und Neudorf	2. Begehung; Kot, Markierungshügel, lfd. Fundpunkt-Nr. 20	Teich	Schnabel, H.
03.01.2009	Teiche zwischen Michalken und Neudorf	2. Begehung; Ausstieg/Einstieg, lfd. Fundpunkt-Nr. 21	Teich	Schnabel, H.

Datum	Ortsbezeichnung	Bemerkung	Biotop	Beobachter
03.01.2009	Teiche zwischen Michalken und Neudorf	2. Begehung; Ausstieg/Einstieg, lfd. Fundpunkt-Nr. 22	Teich	Schnabel, H.
03.01.2009	Teiche zwischen Michalken und Neudorf	2. Begehung; Ausstieg/Einstieg, lfd. Fundpunkt-Nr. 23	Graben	Schnabel, H.
03.01.2009	Teiche zwischen Michalken und Neudorf	2. Begehung; Ausstieg/Einstieg, lfd. Fundpunkt-Nr. 24	Graben	Schnabel, H.
03.01.2009	Teiche zwischen Michalken und Neudorf	2. Begehung; Kot, lfd. Fundpunkt-Nr. 25	Graben	Schnabel, H.
01.02.2009	Teiche zwischen Michalken und Neudorf	3. Begehung; Ausstieg/Einstieg, Spur, lfd. Fundpunkt-Nr. 01	Teich	Schnabel, H.
01.02.2009	Teiche zwischen Michalken und Neudorf	3. Begehung; Spuren von Fundpunkt-Nr. 01 bis 02 Spuren, die zu Fundpunkt-Nr. 05 weiterführen, lfd. Fundpunkt-Nr. 02	Teich	Schnabel, H.
01.02.2009	Teiche zwischen Michalken und Neudorf	3. Begehung; Ausstieg/Einstieg, Spur, lfd. Fundpunkt-Nr. 03	Teich	Schnabel, H.
01.02.2009	Teiche zwischen Michalken und Neudorf	3. Begehung; Wechsel, lfd. Fundpunkt-Nr. 04	Teich	Schnabel, H.
01.02.2009	Teiche zwischen Michalken und Neudorf	3. Begehung; Spur, Bau auf Insel im Lilienteich, lfd. Fundpunkt-Nr. 05	Teich	Schnabel, H.
01.02.2009	Teiche zwischen Michalken und Neudorf	3. Begehung; Wechsel, lfd. Fundpunkt-Nr. 06	Teich	Schnabel, H.
01.02.2009	Teiche zwischen Michalken und Neudorf	3. Begehung; Einstieg, lfd. Fundpunkt-Nr. 07	Teich	Schnabel, H.
01.02.2009	Teiche zwischen Michalken und Neudorf	3. Begehung; Fraßplatz, lfd. Fundpunkt-Nr. 08	Teich	Schnabel, H.
01.02.2009	Teiche zwischen Michalken und Neudorf	3. Begehung; Wechsel, lfd. Fundpunkt-Nr. 09	Graben	Schnabel, H.
15.02.2009	Teiche zwischen Michalken und Neudorf	4. Begehung; Wechsel, anschließend Spuren über Teich Richtung Fundpunkt-Nr. 02, lfd. Fundpunkt-Nr. 01	Teich	Schnabel, H.
15.02.2009	Teiche zwischen Michalken und Neudorf	4. Begehung; Fraßplatz und Wechsel (O/W), lfd. Fundpunkt-Nr. 02	Teich	Schnabel, H.
15.02.2009	Teiche zwischen Michalken und Neudorf	4. Begehung; Wechsel von Grünwaldgraben in Teich, lfd. Fundpunkt-Nr. 03	Teich	Schnabel, H.
15.02.2009	Teiche zwischen Michalken und Neudorf	4. Begehung; Wechsel von Teich in Mittelteich, lfd. Fundpunkt-Nr. 04	Teich	Schnabel, H.
15.02.2009	Teiche zwischen Michalken und Neudorf	4. Begehung; 5 x Kothaufen, lfd. Fundpunkt-Nr. 05	Teich	Schnabel, H.

Datum	Ortsbezeichnung	Bemerkung	Biotop	Beobachter
15.02.2009	Teiche zwischen Michalken und Neudorf	4. Begehung; Fraßplatz, Wechsel, Karpfenreste am Fraßplatz, lfd. Fundpunkt-Nr. 06	Teich	Schnabel, H.
15.02.2009	Teiche zwischen Michalken und Neudorf	4. Begehung; Wechsel von Graben in Teich, lfd. Fundpunkt-Nr. 07	Teich	Schnabel, H.
15.02.2009	Teiche zwischen Michalken und Neudorf	4. Begehung; Fraßplatz und Kot am östlichen Teichufer, lfd. Fundpunkt-Nr. 08	Teich	Schnabel, H.
15.02.2009	Teiche zwischen Michalken und Neudorf	4. Begehung; Kot, 3 Markierungshügel, lfd. Fundpunkt-Nr. 09	Teich	Schnabel, H.
15.02.2009	Teiche zwischen Michalken und Neudorf	4. Begehung; Kot, Spur, 2 Markierungshügel (Spuren entlang Graben), lfd. Fundpunkt-Nr. 10	Teich	Schnabel, H.
15.02.2009	Teiche zwischen Michalken und Neudorf	4. Begehung; Spuren entlang Graben, lfd. Fundpunkt-Nr. 11	Teich	Schnabel, H.
05.06.2009	Teichgebiet Neusteinitz	Wechsel zw. Winterteich und Steinbruchteich	Teich	Ringpfeil, U., Zieschang, D.
05.06.2009	Teichgebiet Neusteinitz	Wechsel zw. Steinbruchteich und Teich östl. davon	Teich	Ringpfeil, U., Zieschang, D.
05.06.2009	Teichgebiet Neusteinitz	Wechsel zw. Steinbruchteich und unterer Hoher Teich	Teich	Ringpfeil, U., Zieschang, D.
05.06.2009	Teichgebiet Neusteinitz	Wechsel zw. Oberer Hoher Teich und Oberer Kuptewuhteich	Teich	Ringpfeil, U., Zieschang, D.
05.06.2009	Teichgebiet Neusteinitz	Wechsel zw. Oberer und Unterer Kuptewuhteich	Teich	Ringpfeil, U., Zieschang, D.
05.06.2009	Teichgebiet Neusteinitz	Wechsel zw. Unterer Kuptewuhteich und Graben	Teich+ Graben	Ringpfeil, U., Zieschang, D.
05.06.2009	Teichgebiet Neusteinitz	Wechsel zw. Oberer Kuptewuhteich und Großer Neuteich	Teich	Ringpfeil, U., Zieschang, D.
05.06.2009	Teichgebiet Neusteinitz	Wechsel zw. Oberer Kuptewuhteich und Kleiner Kaolinteich	Teich	Ringpfeil, U., Zieschang, D.
05.06.2009	Teichgebiet Neusteinitz	Wechsel zw. Kaolinteich und Graben	Teich+ Graben	Ringpfeil, U., Zieschang, D.
05.06.2009	Teichgebiet Neusteinitz	Wechsel zw. Großer Neuteich und Graben	Teich+ Graben	Ringpfeil, U., Zieschang, D.
05.06.2009	Teichgebiet Neusteinitz	2 Wechsel zw. Kleiner und Großer Besackteich	Teich	Ringpfeil, U., Zieschang, D.
05.06.2009	Teichgebiet Neusteinitz	Wechsel am Übergang Kleiner Besackteich /Graben	Teich+ Graben	Ringpfeil, U., Zieschang, D.

Datum	Ortsbezeichnung	Bemerkung	Biotop	Beobachter
05.06.2009	Teichgebiet Neusteinitz	Wechsel am Übergang Großer Besackteich / Graben	Teich+ Graben	Ringpfeil, U., Zieschang, D.
10.01.2009	Teichgebeit östl. Ober Horka	1. Begehung; Wechsel, N<->S, lfd. Fundpunkt-Nr. 23	Teich	Striese, M.
10.01.2009	Teichgebeit östl. Ober Horka	1. Begehung; Wechsel, N<->S, lfd. Fundpunkt-Nr. 24	Teich	Striese, M.
15.01.2009	Teichgebeit östl. Ober Horka	2. Begehung; Wechsel, N<->S, lfd. Fundpunkt-Nr. 23	Teich	Striese, M.
15.01.2009	Teichgebeit östl. Ober Horka	2. Begehung; Wechsel, N<->S, lfd. Fundpunkt-Nr. 24	Teich	Striese, M.
01.01.2009	Teichgebiet Tiefenau, Graben	Spuren von 2-3 Ottern	Teich+ Graben	Reußé, P.
08.02.2009	Teichgebiet Biehla Weißig	Spur vom Weißiger Großteich, Östl. Heikteich um Neuteich herum, entlang Nordende Horstteich	Teich	Zinke, O.
13.02.2009	Teichgebiet Briesing	Spur, lfd. Fundpunkt-Nr. 02	Teich	Kuss, T., Schmidt S.
13.02.2009	Teichgebiet Briesing	Spur, lfd. Fundpunkt-Nr. 03 Teichgebiet Briesing	Teich	Kuss, T., Schmidt S.
13.02.2009	Teichgebiet Briesing	Spur, lfd. W – Wechsel, lfd. Fundpunkt-Nr. 04 Teichgebiet Briesing	Teich	Kuss, T., Schmidt S.
05.06.2009	Teichgebiet Caminau, Caminau	Spur, zw. Großer Ziegelteich und Feldteich	Teich	Zieschang, D.
05.06.2009	Teichgebiet Commerau, Commerau	Wechsel zwischen Großer Kotlankteich und Graben	Teich	Langner, N., Zieschang, D.
05.06.2009	Teichgebiet Commerau, Commerau	Wechsel zwischen beiden Gemeindeteichen, mehrfach Kot	Teich	Langner, N., Zieschang, D.
27.05.2009	Teichgebiet Commerau, Commerau	Beobachtung zwischen bzw. im „mittleren“ Gemeindeteich und Großen Penkatschteich	Teich	Langner, N.
05.06.2009	Teichgebiet Commerau, Commerau	Am Zulauf Zscharkeich, vom Graben kommend (Graben führt nach O zum Mühlteich) Kot, Wechsel, Tummelplatz	Teich+ Graben	Langner, N., Zieschang, D.
08.02.2009	Teichgebiet Deutschbaselitz	vermutlich 1 Männchen, Spuren entlang der Schwarzen Elster SÖ Schiedel beginnend, südl, verlaufend, entlang Hafereich bis Grasteich, dort Tageseinstand	Teich+ Fließgew.	Zinke, O.
03.01.2009	Teichgebiet Doberschütz	1. Begehung; Bau, lfd. Fundpunkt-Nr. 01* Teichgebiet Doberschütz	Teich	Kuss, T., Schmidt S.
03.01.2009	Teichgebiet Doberschütz	1. Begehung; Wechsel von Teich I in Teich II & Teich I in Eckteich & Eckteich in Andreasteich, lfd. Fundpunkt-Nr. 02*	Teich	Kuss, T., Schmidt S.
03.01.2009	Teichgebiet Doberschütz	1. Begehung; Wechsel & Bau, lfd. Fundpunkt-Nr. 03*	Teich	Kuss, T., Schmidt S.
03.01.2009	Teichgebiet Doberschütz	1. Begehung; Spur, lfd. Fundpunkt-Nr. 04*	Teich	Kuss, T., Schmidt S.
03.01.2009	Teichgebiet Doberschütz	1. Begehung; Spur, lfd. Fundpunkt-Nr. 05*	Teich	Kuss, T., Schmidt S.
03.01.2009	Teichgebiet Doberschütz	1. Begehung; Spur, lfd. Fundpunkt-Nr. 06*	Teich	Kuss, T., Schmidt S.
13.02.2009	Teichgebiet Doberschütz	Fraßplatz, Spur etwas südlicher als Fraßplatz, lfd. Fundpunkt-Nr. 07*	Teich	Kuss, T., Schmidt S.
13.02.2009	Teichgebiet Doberschütz	Spur, lfd. Fundpunkt-Nr. 08*	Teich	Kuss, T., Schmidt S.

Datum	Ortsbezeichnung	Bemerkung	Biotop	Beobachter
03.02.2009	Teichgebiet Doberschütz	2. Begehung; Wechsel von Teich I in Teich II & Teich I in Eckteich & Eckteich in Andreasteich, lfd. Fundpunkt-Nr. 02*	Teich	Kuss, T., Schmidt S.
03.02.2009	Teichgebiet Doberschütz	2. Begehung; Wechsel & Bau, lfd. Fundpunkt-Nr. 03*	Teich	Kuss, T., Schmidt S.
03.02.2009	Teichgebiet Doberschütz	2. Begehung; Spur, lfd. Fundpunkt-Nr. 04*	Teich	Kuss, T., Schmidt S.
03.02.2009	Teichgebiet Doberschütz	2. Begehung; Spur, lfd. Fundpunkt-Nr. 05*	Teich	Kuss, T., Schmidt S.
03.02.2009	Teichgebiet Doberschütz	2. Begehung; Spur, lfd. Fundpunkt-Nr. 06*	Teich	Kuss, T., Schmidt S.
13.02.2009	Teichgebiet Doberschütz	3. Begehung; Bau, lfd. Fundpunkt-Nr. 01*	Teich	Kuss, T., Schmidt S.
13.02.2009	Teichgebiet Doberschütz	3. Begehung; Wechsel von Teich I in Teich II & Teich I in Eckteich & Eckteich in Andreasteich, lfd. Fundpunkt-Nr. 02*	Teich	Kuss, T., Schmidt S.
13.02.2009	Teichgebiet Doberschütz	3. Begehung; Wechsel & Bau, lfd. Fundpunkt-Nr. 03*	Teich	Kuss, T., Schmidt S.
13.02.2009	Teichgebiet Doberschütz	3. Begehung; Spur, lfd. Fundpunkt-Nr. 04*	Teich	Kuss, T., Schmidt S.
13.02.2009	Teichgebiet Doberschütz	3. Begehung; Spur, lfd. Fundpunkt-Nr. 05*	Teich	Kuss, T., Schmidt S.
13.02.2009	Teichgebiet Doberschütz	3. Begehung; Spur, lfd. Fundpunkt-Nr. 06*	Teich	Kuss, T., Schmidt S.
08.02.2009	Teichgebiet Döbra -Milstrich	Spuren entlang der Schwarzen Elster Richtung Rocknitzgraben und Karoteich/ Tritscher Teich	Fließgew. + Teich+ Graben	Zinke, O.
08.02.2009	Teichgebiet Döbra-Milstrich	Spur vom Großen Forstteich, entlang Straße und südl. Rocknitzteich zum südl. Teil Kamenzer Teich	Teich	Zinke, O.
08.02.2009	Teichgebiet Döbra	Spuren vermutlich von 1 Weibchen, westl. und SW Ufer Feldteich	Teich	Zinke, O.
13.02.2009	Teichgebiet Guttau	Spur, lfd. Fundpunkt-Nr. 01	Teich	Kuss, T., Schmidt S.
03.01.2009	Teichgebiet Guttau	1. Begehung; Wechsel, lfd. Fundpunkt-Nr. 02	Teich	Kuss, T., Schmidt S.
03.02.2009	Teichgebiet Guttau	2. Begehung; Wechsel, lfd. Fundpunkt-Nr. 02	Teich	Kuss, T., Schmidt S.
13.02.2009	Teichgebiet Guttau	3. Begehung; Wechsel, lfd. Fundpunkt-Nr. 02	Teich	Kuss, T., Schmidt S.
03.02.2009	Teichgebiet Guttau	1. Begehung; Spur, lfd. Fundpunkt-Nr. 03	Teich	Kuss, T., Schmidt S.
13.02.2009	Teichgebiet Guttau	2. Begehung; Spur, lfd. Fundpunkt-Nr. 03	Teich	Kuss, T., Schmidt S.
10.01.2009	Teichgebiet Havateich (westl. Quolsdorf)	1. Begehung; Kot, Markierung, im Brückenbereich, lfd. Fundpunkt-Nr. 07	Graben	Striese, M.
10.01.2009	Teichgebiet Havateich (westl. Quolsdorf)	1. Begehung; Kot, Markierung, im Brückenbereich, lfd. Fundpunkt-Nr. 08	Graben	Striese, M.
10.01.2009	Teichgebiet Havateich (westl. Quolsdorf)	1. Begehung; Kot, Wechsel, Markierung, im Brückenbereich, lfd. Fundpunkt-Nr. 09	Teich	Striese, M.
10.01.2009	Teichgebiet Havateich (westl. Quolsdorf)	1. Begehung; Wechsel zwischen beiden Teichen, lfd. Fundpunkt-Nr. 10	Teich	Striese, M.



Datum	Ortsbezeichnung	Bemerkung	Biotop	Beobachter
10.01.2009	Teichgebiet Havateich (westl. Quolsdorf)	1. Begehung; Kot, Markierung, lfd. Fundpunkt-Nr. 11	Teich	Striese, M.
18.01.2009	Teichgebiet Havateich (westl. Quolsdorf)	2. Begehung; Kot, Markierung, im Brückenbereich, lfd. Fundpunkt-Nr. 07	Graben	Striese, M.
18.01.2009	Teichgebiet Havateich (westl. Quolsdorf)	2. Begehung; Kot, Markierung, im Brückenbereich, lfd. Fundpunkt-Nr. 08	Graben	Striese, M.
18.01.2009	Teichgebiet Havateich (westl. Quolsdorf)	2. Begehung; Kot, Wechsel, Markierung, im Brückenbereich, lfd. Fundpunkt-Nr. 09	Teich, Graben	Striese, M.
18.01.2009	Teichgebiet Havateich (westl. Quolsdorf)	2. Begehung; Wechsel zwischen beiden Teichen, lfd. Fundpunkt-Nr. 10	Teich	Striese, M.
18.01.2009	Teichgebiet Havateich (westl. Quolsdorf)	2. Begehung; Kot, Markierung, lfd. Fundpunkt-Nr. 11	Teich	Striese, M.
24.12.2008	Teichgebiet Koselitz (Teichwirtschaft Frauenhain)	Spuren, Röderteich- Teichgraben und Teichgraben-Hälterteich	Teich	Reuße, P.
15.02.2009	Teichgebiet Koselitz (Teichwirtschaft Frauenhain)	Wechsel Toffelteich - Hoschteich	Teich	Reuße, P.
27.12.2008	Teichgebiet Koselitz, Gewässerkreuzung Wehr Geißlitz	Gewässerkreuzung - Wehr Geißlitz - Floßkanal in Richtung Gröditz	Kanal	Reuße, P.
03.01.2009	Teichgebiet Koselitz, Gewässerkreuzung Wehr Geißlitz	Gewässerkreuzung - Wehr Geißlitz - Floßkanal in Richtung Gröditz	Kanal	Reuße, P.
13.02.2009	Teichgebiet Malschwitz	Wechsel, lfd. Fundpunkt-Nr. 01	Teich	Kuss, T., Schmidt S.
02.01.2009	Teichgebiet Quolsdorf (UG N-S östl. Quolsdorf)	Ausstieg, Spur zw. Hinterer Kuhteich und Rackelteich bis Pferdeteich entlang, lfd. Fundpunkt-Nr. 1a	Teich	Wünsche, A.
02.01.2009	Teichgebiet Quolsdorf (UG N-S östl. Quolsdorf)	Ausstieg, Spur kurz, lfd. Fundpunkt-Nr. 1b	Teich	Wünsche, A.
01.02.2009	Teichgebiet Quolsdorf (UG N-S östl. Quolsdorf)	Spuren westl. Ufer über Teich ans SÖ Ufer, lfd. Fundpunkt-Nr. 1c	Teich	Wünsche, A.
02.01.2009	Teichgebiet Quolsdorf (UG N-S östl. Quolsdorf)	Spur am westl. Ufer beginnend, entlang südl. und östl. Ufer, an östl. Ufer Fraßplatz, Spur weiter über östl. Teiche zu Zuchtteichen, lfd. Fundpunkt-Nr. 2	Teich	Wünsche, A.
01.02.2009	Teichgebiet Quolsdorf (UG N-S östl. Quolsdorf)	Fraßplatz, Spur Richtung NO in Rackelteich und in Teich südl. davon, lfd. Fundpunkt-Nr. 3	Teich	Wünsche, A.
02.01.2009	Teichgebiet Quolsdorf (UG N-S östl. Quolsdorf)	Spur vom Schwarzen Graben über nach Ost über Teich, lfd. Fundpunkt-Nr. 4	Teich	Wünsche, A.
02.01.2009	Teichgebiet Quolsdorf (UG N-S östl. Quolsdorf)	2 Spuren in Pferdeteich von S, über Pferdeteich in Schwarzen Graben, lfd. Fundpunkt-Nr. 5	Teich	Wünsche, A.

Datum	Ortsbezeichnung	Bemerkung	Biotop	Beobachter
02.01.2009	Teichgebiet Quolsdorf (UG N-S östl. Quolsdorf)	Ausstieg und Markierung, lfd. Fundpunkt-Nr. 6	Teich	Wünsche, A.
02.01.2009	Teichgebiet Quolsdorf (UG N-S östl. Quolsdorf)	Spur aus Graben nördl. Kalbenteich, über Kalbenteich in Pferdeteich, lfd. Fundpunkt-Nr. 7	Teich+ Graben	Wünsche, A.
02.01.2009	Teichgebiet Quolsdorf (UG N-S östl. Quolsdorf)	Spuren am nördl. Ende Unterer Marienteich, lfd. Fundpunkt-Nr. 8	Teich	Wünsche, A.
02.01.2009	Teichgebiet Quolsdorf (UG N-S östl. Quolsdorf)	Losung, lfd. Fundpunkt-Nr. 9	Teich	Wünsche, A.
02.01.2009	Teichgebiet Quolsdorf (UG N-S östl. Quolsdorf)	Spur im Brückenbereich, lfd. Fundpunkt-Nr. 10	Graben	Wünsche, A.
02.01.2009	Teichgebiet Quolsdorf (UG N-S östl. Quolsdorf)	Spur entlang Sumpfgbietes nach N/ NO verlaufend, lfd. Fundpunkt-Nr. 11	Graben	Wünsche, A.
02.01.2009	Teichgebiet Quolsdorf (UG N-S östl. Quolsdorf)	Spur aus Ost ins Sumpfgbiet, lfd. Fundpunkt-Nr. 12	Gaben	Wünsche, A.
03.01.2009	Teichgebiet Quolsdorf (UG N-S östl. Quolsdorf)	Spur, lfd. Fundpunkt-Nr. 16	Graben	Wünsche, A.
03.01.2009	Teichgebiet Quolsdorf (UG N-S östl. Quolsdorf)	Fraßplatz und 2 Ausstiege entlang des Grabens, und Spur entlang SW Graben, lfd. Fundpunkt-Nr. 16a	Graben	Wünsche, A.
02.01.2009	Teichgebiet Quolsdorf (UG N-S östl. Quolsdorf)	2 Losungen am Graben, Spur entlang Graben nach O in Schemsteich, lfd. Fundpunkt-Nr. 13	Teich+ Graben	Wünsche, A.
02.01.2009	Teichgebiet Quolsdorf (UG N-S östl. Quolsdorf)	Spur kurz von N ->S, lfd. Fundpunkt-Nr. 14	Graben	Wünsche, A.
02.01.2009	Teichgebiet Quolsdorf (UG N-S östl. Quolsdorf)	Spur von Schutzgraben nach N und Ausstieg am südl Ende NeuerTeich, lfd. Fundpunkt-Nr. 14a	Teich+ Graben	Wünsche, A.
03.01.2009	Teichgebiet Quolsdorf (UG N-S östl. Quolsdorf)	Ausstieg, lfd. Fundpunkt-Nr. 15	Graben	Wünsche, A.
02.01.2009	Teichgebiet Quolsdorf (UG N-S östl. Quolsdorf)	Spuren entlang Graben nach W über Str., lfd. Fundpunkt-Nr. 17	Graben	Wünsche, A.
02.01.2009	Teichgebiet Quolsdorf (UG N-S östl. Quolsdorf)	Spuren von Heiderandgraben in Graben (nach S), lfd, Fundpunkt-Nr. 24	Graben	Wünsche, A.
02.01.2009	Teichgebiet Quolsdorf (UG N-S östl. Quolsdorf)	Spuren entlang westl. Ufer Waldteich, lfd. Fundpunkt-Nr. 23	Teich	Wünsche, A.
02.01.2009	Teichgebiet Quolsdorf (UG N-S östl. Quolsdorf)	Spur von Schwarzlache über kleinen Tiefzug nach N zum Waldteich, lfd. Fundpunkt-Nr. 22	Teich	Wünsche, A.
02.01.2009	Teichgebiet Quolsdorf (UG N-S östl. Quolsdorf)	Ausstieg. lfd. Fundpunkt-Nr. 21	Graben	Wünsche, A.

Datum	Ortsbezeichnung	Bemerkung	Biotop	Beobachter
02.01.2009	Teichgebiet Quolsdorf (UG N-S östl. Quolsdorf)	Ausstieg am Schutzgraben, lfd. Fundpunkt-Nr. 19	Graben	Wünsche, A.
02.01.2009	Teichgebiet Quolsdorf (UG N-S östl. Quolsdorf)	Ausstieg, lfd. Fundpunkt-Nr. 20	Graben	Wünsche, A.
02.01.2009	Teichgebiet Quolsdorf (UG N-S östl. Quolsdorf)	Ausstieg und Spur entlang Schutzgraben, lfd. Fundpunkt-Nr. 18	Graben	Wünsche, A.
03.01.2009	Teichgebiet Quolsdorf (UG N-S östl. Quolsdorf)	Markierung und Ausstieg am Schutzgraben, lfd. Fundpunkt-Nr. 19a	Graben	Wünsche, A.
03.01.2009	Teichgebiet Quolsdorf (UG N-S östl. Quolsdorf)	Ausstieg, lfd. Fundpunkt-Nr. 21 a	Graben	Wünsche, A.
03.01.2009	Teichgebiet Quolsdorf (UG N-S östl. Quolsdorf)	Markierung im Brückenbereich, lfd. Fundpunkt-Nr. 21 b	Graben	Wünsche, A.
03.01.2009	Teichgebiet Quolsdorf (UG N-S östl. Quolsdorf)	Ausstieg am Pesker Graben, lfd. Fundpunkt-Nr. 21c	Graben	Wünsche, A.
03.01.2009	Teichgebiet Quolsdorf (UG N-S östl. Quolsdorf)	Ausstieg an Kreuzung Heidhausweg und Dammlache, lfd. Fundpunkt-Nr. 20a	Graben	Wünsche, A.
03.01.2009	Teichgebiet Quolsdorf (UG N-S östl. Quolsdorf)	Spur von Feuchtgebiet SÖ in Teich verlaufend, lfd. Fundpunkt-Nr. 20b	Teich	Wünsche, A.
03.01.2009	Teichgebiet Quolsdorf (UG N-S östl. Quolsdorf)	Spur im Brückenbereich, lfd. Fundpunkt-Nr. 20c	Graben	Wünsche, A.
18.01.2009	Teichgebiet Tiefenau, zwischen Stock- und Vierwinkelteich	Spuren von 2-3 Ottern	Teich	Reuße, P.
29.05.2009	Teichgebiet Ullersdorf, Kleiner Teich Neuteich	2 Wechsel zwischen Kleiner Teich und südl. Ende Neuteich	Teich	Zieschang, D.
05.06.2009	Teichgebiet Wartha	Wechsel zw. östl. Kieferbuschteich und Schwarzwasser	Teich+ Fließgew.	Ringpfeil, U., Zieschang, D.
05.06.2009	Teichgebiet Wartha	Wechsel zwischen beiden Kieferbuschteichen	Teich	Ringpfeil, U., Zieschang, D.
05.06.2009	Teichgebiet Wartha	Wechsel zwischen Unterer Bleichenteich und Kieferbuschteich	Teich	Ringpfeil, U., Zieschang, D.
05.06.2009	Teichgebiet Wartha	2 Wechsel zw. unterer Buchenteich und unterer Bleichenteich	Teich	Ringpfeil, U., Zieschang, D.
05.06.2009	Teichgebiet Wartha	Wechsel zw. unterer Buchenteich und Hoyerswerdaer Schwarzwasser	Teich+ Fließgew.	Ringpfeil, U., Zieschang, D.
05.06.2009	Teichgebiet Wartha	Wechsel zw. unterer und oberer Bleichenteich	Teich	Ringpfeil, U., Zieschang, D.

Datum	Ortsbezeichnung	Bemerkung	Biotop	Beobachter
05.06.2009	Teichgebiet Wartha	Wechsel oberer Buchenteich, über Str. in südl. Teiche	Teich	Ringpfeil, U., Zieschang, D.
05.06.2009	Teichgebiet Wartha	Wechsel nach SW in Graben	Teich+ Graben	Ringpfeil, U., Zieschang, D.
05.06.2009	Teichgebiet Wartha	mehrere Wechsel von Zuchtteichen der Teichwirtschaft zw. den Teichen und ins Schwarzwasser	Teich+ Fließgew.	Ringpfeil, U., Zieschang, D.
05.06.2009	Teichgebiet Wartha Koblenz	Wechsel zw. Großer Mittelteich und kleiner Mittelteich	Teich	Ringpfeil, U., Zieschang, D.
05.06.2009	Teichgebiet Wartha Koblenz	Wechsel zw. Großer Mittelteich und Neuteich	Teich	Ringpfeil, U., Zieschang, D.
05.06.2009	Teichgebiet Wartha Koblenz	Wechsel zw. Großer Mittelteich und Henzteich	Teich	Ringpfeil, U., Zieschang, D.
05.06.2009	Teichgebiet Wartha Koblenz	Wechsel zw. Henzteich und nördl. Teich	Teich	Ringpfeil, U., Zieschang, D.
05.06.2009	Teichgebiet Wartha Koblenz	Wechsel zw. Neuteich und südl. Teich	Teich	Ringpfeil, U., Zieschang, D.
05.06.2009	Teichgebiet Wartha Koblenz	Wechsel zw. Großer Mittelteich und Großer Zippelteich	Teich	Ringpfeil, U., Zieschang, D.
05.06.2009	Teichgebiet Wartha Koblenz	Wechsel zw. Großer Zippelteich und Dreiecksteich	Teich	Ringpfeil, U., Zieschang, D.
05.06.2009	Teichgebiet Wartha Koblenz	Wechsel zw. Großer Zippelteich und nördl. Teich	Teich	Ringpfeil, U., Zieschang, D.
05.06.2009	Teichgebiet Wartha Koblenz	Wechsel zw. Großer Zippelteich und nördl. Teich	Teich	Ringpfeil, U., Zieschang, D.
05.06.2009	Teichgebiet Wartha Koblenz	Wechsel zw. Großer Zippelteich und östl. Sumpfgebiet	Teich	Ringpfeil, U., Zieschang, D.
05.06.2009	Teichgebiet Wartha Koblenz	2 Wechsel zw. kleinen Teich (zw. Teich III und Großer Zippelteich) und Teich III	Teich	Ringpfeil, U., Zieschang, D.
05.06.2009	Teichgebiet Wartha Koblenz	Wechsel Teich III und Sumpfgebiet (östl.)	Teich	Ringpfeil, U., Zieschang, D.
05.06.2009	Teichgebiet Wartha Koblenz	Wechsel zw. Teich III und Langer Teich	Teich	Ringpfeil, U., Zieschang, D.
05.06.2009	Teichgebiet Wartha Koblenz	Wechsel zw. Graben und Teich	Graben+ Teich	Ringpfeil, U., Zieschang, D.
05.06.2009	Teichgebiet Wartha Koblenz	Spuren entlang Graben	Graben	Ringpfeil, U., Zieschang, D.

Datum	Ortsbezeichnung	Bemerkung	Biotop	Beobachter
05.06.2009	Teichgebiet Wartha Koblenz	Wechsel	Teich	Ringpfeil, U., Zieschang, D.
05.06.2009	Teichgebiet Wartha Koblenz	Wechsel zw. Teich und Graben	Graben+ Teich	Ringpfeil, U., Zieschang, D.
05.06.2009	Teichgebiet Wartha Koblenz	Wechsel zw. Teich und Sumpf, Graben	Graben+ Teich	Ringpfeil, U., Zieschang, D.
05.06.2009	Teichgebiet Wartha Koblenz	Wechsel zw. Teich und Sumpf, Graben	Graben+ Teich	Ringpfeil, U., Zieschang, D.
05.06.2009	Teichgebiet Wartha Koblenz	Wechsel zw. Teich und Sumpf, Graben	Graben+ Teich	Ringpfeil, U., Zieschang, D.
05.06.2009	Teichgebiet Wartha Koblenz	Wechsel	Graben	Ringpfeil, U.
29.04.2009	Teichgebiet Zschorna - Dobra; Teich bei Krebsmühle	Wechsel vom Teich in Graben (daneben liegende), lfd. Fundpunkt-Nr. 22	Graben+ Teich	Seiche, K., Zieschang, D.
29.04.2009	Teichgebiet Zschorna, Kleinnaundorf; Niedersteich	Wechsel, im Überlaufbereich, lfd. Fundpunkt-Nr. 15 Niedersteich Kleinnaundorf	Teich	Seiche, K., Zieschang, D.
29.04.2009	Teichgebiet Zschorna, Kleinnaundorf; Niedersteich	mehrere Spuren entlang (Wechsel) des Uferbereichs - viel begangen, lfd. Fundpunkt-Nr. 16 Niedersteich Kleinnaundorf	Teich	Seiche, K., Zieschang, D.
29.04.2009	Teichgebiet Zschorna, Kleinnaundorf; Niedersteich	Spur, entlang Graben, lfd. Fundpunkt-Nr. 17 Mittelsteich Kleinnaundorf	Graben+ Teich	Seiche, K., Zieschang, D.
29.04.2009	Teichgebiet Zschorna, Kleinnaundorf; Niedersteich	Wechsel vom Obersteich über Straße in Graben, lfd. Fundpunkt-Nr. 18 Obersteich Kleinnaundorf	Teich	Seiche, K., Zieschang, D.
29.04.2009	Teichgebiet Zschorna, Kleinnaundorf; Niedersteich	Wechsel, Kot, lfd. Fundpunkt-Nr. 19 Obersteich Kleinnaundorf	Teich	Seiche, K., Zieschang, D.
29.04.2009	Teichgebiet Zschorna, Kleinnaundorf; Niedersteich	Wechsel, lfd. Fundpunkt-Nr. 20 Obersteich Kleinnaundorf	Teich	Seiche, K., Zieschang, D.
29.04.2009	Teichgebiet Zschorna, Kleinnaundorf; Niedersteich	Fraßplatz, Spur, lfd. Fundpunkt-Nr. 21 Obersteich Kleinnaundorf	Teich	Seiche, K., Zieschang, D.
29.05.2009	TG Ullerdorf, Großer Jänkendorfer Teich	Spuren am NO Teichrand in Graben führend	Graben+ Teich	Zieschang, D.
29.05.2009	TG Ullerdorf, Kleiner Jänkendorfer Teich	Wechsel zwischen Kleiner Jänkendorfer Teich und Graben östl. des Teiches	Graben+ Teich	Zieschang, D.
29.05.2009	TG Ullerdorf, Nickelsteich und Langsteiche	Wechsel zwischen Nickelsteich und Langsteiche	Teich	Zieschang, D.
29.05.2009	TG Ullersdorf	Spuren am Einlauf Scheibenteich, eventuell Bau in der Nähe	Teich	Menzel, F.

Datum	Ortsbezeichnung	Bemerkung	Biotop	Beobachter
29.05.2009	TG Ullersdorf, Neuteiche und Sichelteich	Wechsel zwischen Teich östl. Neuteiche und Sichelteich	Teich	Zieschang, D.
07.05.2009	Thiendorf; Teiche bei Thiendorf	Spur entlang Teichrand, lfd. Fundpunkt-Nr. 01	Teich	Seiche, K., Zieschang, D.
07.05.2009	Thiendorf; Teiche bei Thiendorf	Spur, Wechsel am Überläufer, Ein- oder Ausstieg am südöstlichen Teichrand, lfd. Fundpunkt-Nr. 02	Teich	Seiche, K., Zieschang, D.
07.05.2009	Thiendorf; Teiche bei Thiendorf	Wechsel, Spur, Kot frisch, Trittsiegel frisch, Markierungshügel, Fraßplatz mit Muschelschalen, nutzt Tunnel um vom Teich in den Graben zu gelangen, dort frische Spuren, lfd. Fundpunkt-Nr. 03	Teich	Seiche, K., Zieschang, D.
07.05.2009	Thiendorf; Teiche bei Thiendorf	Wechsel, lfd. Fundpunkt-Nr. 04	Teich	Seiche, K., Zieschang, D.
07.05.2009	Thiendorf; Teiche bei Thiendorf	Wechsel, lfd. Fundpunkt-Nr. 01*	Teich	Seiche, K., Zieschang, D.
07.05.2009	Thiendorf; Teiche bei Thiendorf	Wechsel, Kot, lfd. Fundpunkt-Nr. 02*	Teich	Seiche, K., Zieschang, D.
07.05.2009	Thiendorf; Teiche bei Thiendorf	Wechsel, lfd. Fundpunkt-Nr. 03* Zieschang	Teich	Seiche, K., Zieschang, D.
07.05.2009	Thiendorf; Teiche bei Thiendorf	Wechsel, Ausstieg/Einstieg, lfd. Fundpunkt-Nr. 04*	Teich	Seiche, K., Zieschang, D.
07.05.2009	Thiendorf; Teiche bei Thiendorf	Wechsel, lfd. Fundpunkt-Nr. 05*	Teich	Seiche, K., Zieschang, D.
07.05.2009	Thiendorf; Teiche bei Thiendorf	Spur, Wechsel, lfd. Fundpunkt-Nr. 06*	Teich	Seiche, K., Zieschang, D.
10.01.2009	Trebus; Teichgruppe Trebus	1. Begehung; Kot, Markierung, lfd. Fundpunkt-Nr. 01	Teich	Striese, M.
10.01.2009	Trebus; Teichgruppe Trebus	1. Begehung; Wechsel, Spur, lfd. Fundpunkt-Nr. 02	Teich	Striese, M.
10.01.2009	Trebus; Teichgruppe Trebus	1. Begehung; Wechsel, Spur, lfd. Fundpunkt-Nr. 03	Teich	Striese, M.
10.01.2009	Trebus; Teichgruppe Trebus	1. Begehung; Kot, Wechsel, Markierung, lfd. Fundpunkt-Nr. 04	Teich	Striese, M.
10.01.2009	Trebus; Teichgruppe Trebus	1. Begehung; Kot, Markierung im Brückenbereich, lfd. Fundpunkt-Nr. 05	Teich, Graben	Striese, M.
10.01.2009	Trebus; Teichgruppe Trebus	1. Begehung; Kot, Markierung im Brückenbereich, lfd. Fundpunkt-Nr. 06	Graben	Striese, M.
10.01.2009	Trebus; Teichgruppe Trebus	1. Begehung; Kot, lfd. Fundpunkt-Nr. 07	Teich	Striese, M.
15.01.2009	Trebus; Teichgruppe Trebus	2. Begehung; Kot, Markierung, lfd. Fundpunkt-Nr. 01	Teich	Striese, M.
15.01.2009	Trebus; Teichgruppe Trebus	2. Begehung; Wechsel, Spur, lfd. Fundpunkt-Nr. 02	Teich	Striese, M.
15.01.2009	Trebus; Teichgruppe Trebus	2. Begehung; Wechsel, Spur, lfd. Fundpunkt-Nr. 03	Teich	Striese, M.
15.01.2009	Trebus; Teichgruppe Trebus	2. Begehung; Kot, Wechsel, Markierung, lfd. Fundpunkt-Nr. 04	Teich	Striese, M.

Datum	Ortsbezeichnung	Bemerkung	Biotop	Beobachter
15.01.2009	Trebus; Teichgruppe Trebus	2. Begehung; Kot, Markierung im Brückenbereich, lfd. Fundpunkt-Nr. 05	Teich, Graben	Striese, M.
15.01.2009	Trebus; Teichgruppe Trebus	2. Begehung; Kot, Markierung im Brückenbereich, lfd. Fundpunkt-Nr. 06	Graben	Striese, M.
15.01.2009	Trebus; Teichgruppe Trebus	2. Begehung; Kot, lfd. Fundpunkt-Nr. 07	Teich	Striese, M.
11.01.2009	UG Tauerwiesenteich (nördlich von Dauban)	1. Begehung; Wechsel zwischen Teichen N<->S, lfd. Fundpunkt-Nr. 01	Teich	Striese, M.
13.02.2009	UG Tauerwiesenteich (nördlich von Dauban)	2. Begehung; Wechsel zwischen Teichen N<->S, lfd. Fundpunkt-Nr. 01	Teich	Striese, M.
10.01.2009	Uhsmannsdorf; Mittel Horka – Neugraben	1. Begehung; Kot, Markierung, lfd. Fundpunkt-Nr. 14	Graben	Striese, M.
10.01.2009	Uhsmannsdorf; Mittel Horka – Neugraben	1. Begehung; Kot, Markierung, Brückenbereich, lfd. Fundpunkt-Nr. 15 Teiche bei Uhsmannsdorf	Graben	Striese, M.
10.01.2009	Uhsmannsdorf; Mittel Horka – Neugraben	1. Begehung; Kot, Markierung, Brückenbereich, lfd. Fundpunkt-Nr. 16 Teiche bei Uhsmannsdorf	Graben	Striese, M.
10.01.2009	Uhsmannsdorf; Mittel Horka – Neugraben	1. Begehung; Spuren entlang Graben, lfd. Fundpunkt-Nr. 17	Graben	Striese, M.
15.01.2009	Uhsmannsdorf; Mittel Horka – Neugraben	2. Begehung; Kot, Markierung, lfd. Fundpunkt-Nr. 14	Teich	Striese, M.
15.01.2009	Uhsmannsdorf; Mittel Horka – Neugraben	2. Begehung; Kot, Markierung, Brückenbereich, lfd. Fundpunkt-Nr. 15	Graben	Striese, M.
10.01.2009	Uhsmannsdorf; Teiche bei Uhsmannsdorf	1. Begehung; Kot, Markierung im Brückenbereich, lfd. Fundpunkt-Nr. 08	Graben	Striese, M.
10.01.2009	Uhsmannsdorf; Teiche bei Uhsmannsdorf, Weißer Schöps	1. Begehung; Kot, Markierung im Brückenbereich, lfd. Fundpunkt-Nr. 09	Fließgew.	Striese, M.
10.01.2009	Uhsmannsdorf; Teiche bei Uhsmannsdorf	1. Begehung; Kot, Markierung im Brückenbereich, lfd. Fundpunkt-Nr. 10	Graben	Striese, M.
10.01.2009	Uhsmannsdorf; Teiche bei Uhsmannsdorf	1. Begehung; Wechsel, zwischen Sergeteich in Straßenteich, lfd. Fundpunkt-Nr. 11	Teich	Striese, M.
10.01.2009	Uhsmannsdorf; Teiche bei Uhsmannsdorf	1. Begehung; Wechsel, Kot, zwischen Straßenteich und Wiesenteich, lfd. Fundpunkt-Nr. 12	Teich	Striese, M.
10.01.2009	Uhsmannsdorf; Teiche bei Uhsmannsdorf, Weißer Schöps	1. Begehung; Kot, Markierung, lfd. Fundpunkt-Nr. 13	Fließgew.	Striese, M.
15.01.2009	Uhsmannsdorf; Teiche bei Uhsmannsdorf	2. Begehung; Kot, Markierung im Brückenbereich, lfd. Fundpunkt-Nr. 08 Uhsmannsdorf	Teich	Striese, M.

Datum	Ortsbezeichnung	Bemerkung	Biotop	Beobachter
15.01.2009	Uhsmannsdorf; Teiche bei Uhsmannsdorf	2. Begehung; Kot, Markierung im Brückenbereich, lfd. Fundpunkt-Nr. 09	Teich+Graben	Striese, M.
15.01.2009	Uhsmannsdorf; Teiche bei Uhsmannsdorf	2. Begehung; Kot, Markierung im Brückenbereich, lfd. Fundpunkt-Nr. 10	Teich+Graben	Striese, M.
15.01.2009	Uhsmannsdorf; Teiche bei Uhsmannsdorf	2. Begehung; Wechsel in Straßenteich, lfd. Fundpunkt-Nr. 11	Teich	Striese, M.
15.01.2009	Uhsmannsdorf; Teiche bei Uhsmannsdorf	2. Begehung; Wechsel, Kot, zwischen Straßenteich und Wiesenteich, lfd. Fundpunkt-Nr. 12	Teich	Striese, M.
15.01.2009	Uhsmannsdorf; Teiche bei Uhsmannsdorf	2. Begehung; Kot, Markierung, lfd. Fundpunkt-Nr. 13	Teich	Striese, M.
15.01.2009	Uhsmannsdorf; Teiche bei Uhsmannsdorf	2. Begehung; Kot, Markierung, Brückenbereich, lfd. Fundpunkt-Nr. 16	Teich+Graben	Striese, M.
15.01.2009	Uhsmannsdorf; Teiche bei Uhsmannsdorf	2. Begehung; Spuren entlang Graben, lfd. Fundpunkt-Nr. 17	Graben	Striese, M.
03.01.2009	Uhyst, Drehna, Mönau, Rauden; Teiche & Spree	Spur auf Sandbank Spreeweher Uhyst, lfd. Fundpunkt-Nr. 01	Fließgew.	Spank, W.
09.01.2009	Uhyst, Drehna, Mönau, Rauden; Teiche & Spree	Sichtbeobachtung, 1 Exemplar schwimmend gesichtet, lfd. Fundpunkt-Nr. 02	Teich	Spank, W.
09.01.2009	Uhyst, Drehna, Mönau, Rauden; Teiche & Spree	Fraßplatz - 1 Hechtkopf auf Randeis, lfd. Fundpunkt-Nr. 03	Teich	Spank, W.
03.01.2009	Uhyst, Drehna, Mönau, Rauden; Teiche & Spree	Spur an Spreebrücke Neudorf, lfd. Fundpunkt-Nr. 04	Fließgew.	Spank, W.
12.02.2009	Uhyst, Drehna, Mönau, Rauden; Teiche & Spree	Spur geht in Abfluss Schäfereiteich, lfd. Fundpunkt-Nr. 05	Teich	Spank, W.
03.01.2009	Uhyst, Drehna, Mönau, Rauden; Teiche & Spree	Spuren parallel (1 Fähe & 2 Jungtiere, lfd. Fundpunkt-Nr. 06	Teich	Spank, W.
12.02.2009	Uhyst, Drehna, Mönau, Rauden; Teiche & Spree	Wechsel, 1 Spur extra, lfd. Fundpunkt-Nr. 07	Teich	Spank, W.
12.02.2009	Uhyst, Drehna, Mönau, Rauden; Teiche & Spree	Spur, Graben östlich Hälterteich Mönau von Nord --> Süd, lfd. Fundpunkt-Nr. 08	Teich+Graben	Spank, W.
03.01.2009	Uhyst, Drehna, Mönau, Rauden; Teiche & Spree	Spur, von Lochteich in Commerauer Teich, lfd. Fundpunkt-Nr. 09	Teich	Spank, W.
12.02.2009	Uhyst, Drehna, Mönau, Rauden; Teiche & Spree	Spur, von Auslauf Commerauer Teich in Lochteich, lfd. Fundpunkt-Nr. 10	Teich	Spank, W.
12.02.2009	Uhyst, Drehna, Mönau, Rauden; Teiche & Spree	Spur, von Kuhteich in Podpolan- (=Wachtel) Teich, lfd. Fundpunkt-Nr. 11	Teich	Spank, W.



Datum	Ortsbezeichnung	Bemerkung	Biotop	Beobachter
12.02.2009	Uhyst, Drehna, Mönau, Rauden; Teiche & Spree	Spur, von Einlauf Schmertschackteich in Großer Vetterluschkteich, lfd. Fundpunkt-Nr. 12	Teich	Spank, W.
03.01.2009	Uhyst, Drehna, Mönau, Rauden; Teiche & Spree	Wechsel, 2 Spuren, lfd. Fundpunkt-Nr. 13	Teich	Spank, W.
03.01.2009	Uhyst, Drehna, Mönau, Rauden; Teiche & Spree	Spur, lfd. Fundpunkt-Nr. 14	Teich	Spank, W.
12.02.2009	Uhyst, Drehna, Mönau, Rauden; Teiche & Spree	Spur, Halbendorfer Teich, lfd. Fundpunkt-Nr. 15	Teich	Spank, W.
12.02.2009	Uhyst, Drehna, Mönau, Rauden; Teiche & Spree	Spur, Wildschützteiche in Planlugteich, lfd. Fundpunkt-Nr. 16	Teich	Spank, W.
12.02.2009	Uhyst, Drehna, Mönau, Rauden; Teiche & Spree	Spur kommt aus SW, aus Wald in Piskowatzscheich, lfd. Fundpunkt-Nr. 17	Teich	Spank, W.
12.02.2009	Uhyst, Drehna, Mönau, Rauden; Teiche & Spree	1-2 Spuren Auslauf Kuppa- Randener-Teich, lfd. Fundpunkt-Nr. 18	Teich	Spank, W.
03.01.2009	Uhyst, Drehna, Mönau, Rauden; Teiche & Spree	Bau, Auslauf Raudener Teich - Spur im Abflussgraben abwärts und dort wohl Bau, lfd. Fundpunkt-Nr. 19	Teich+ Graben	Spank, W.
11.01.2009	Weigersdorf; Weigersdorfer Teiche	1. Begehung; Spur, Wechsel, lfd. Fundpunkt-Nr. 05	Teich	Striese, M.
11.01.2009	Weigersdorf; Weigersdorfer Teiche	1. Begehung; Wechsel, Kot; Markierung, lfd. Fundpunkt-Nr. 06	Teich	Striese, M.
11.01.2009	Weigersdorf; Weigersdorfer Teiche	1. Begehung; Wechsel, lfd. Fundpunkt-Nr. 07	Teich	Striese, M.
11.01.2009	Weigersdorf; Weigersdorfer Teiche	1. Begehung; Wechsel, lfd. Fundpunkt-Nr. 08	Teich	Striese, M.
11.01.2009	Weigersdorf; Weigersdorfer Teiche	1. Begehung; Wechsel, lfd. Fundpunkt-Nr. 09	Teich	Striese, M.
11.01.2009	Weigersdorf; Weigersdorfer Teiche	1. Begehung; Kot, Markierung, lfd. Fundpunkt-Nr. 10	Teich	Striese, M.
11.01.2009	Weigersdorf; Weigersdorfer Teiche	1. Begehung; Spur, Wechsel, lfd. Fundpunkt-Nr. 11	Teich	Striese, M.
13.02.2009	Weigersdorf; Weigersdorfer Teiche	2. Begehung; Spur, Wechsel, lfd. Fundpunkt-Nr. 05	Teich	Striese, M.
13.02.2009	Weigersdorf; Weigersdorfer Teiche	2. Begehung; Wechsel, Kot; Markierung, lfd. Fundpunkt-Nr. 06	Teich	Striese, M.
13.02.2009	Weigersdorf; Weigersdorfer Teiche	2. Begehung; Wechsel, lfd. Fundpunkt-Nr. 07	Teich	Striese, M.

Datum	Ortsbezeichnung	Bemerkung	Biotop	Beobachter
13.02.2009	Weigersdorf; Weigersdorfer Teiche	2. Begehung; Wechsel, lfd. Fundpunkt-Nr. 08	Teich	Striese, M.
13.02.2009	Weigersdorf; Weigersdorfer Teiche	2. Begehung; Wechsel, lfd. Fundpunkt-Nr. 09	Teich	Striese, M.
13.02.2009	Weigersdorf; Weigersdorfer Teiche	2. Begehung; Kot, Markierung, lfd. Fundpunkt-Nr. 10	Teich	Striese, M.
13.02.2009	Weigersdorf; Weigersdorfer Teiche	2. Begehung; Spur, Wechsel, lfd. Fundpunkt-Nr. 11	Teich	Striese, M.
21.02.2009	Weißig, Marienteich	Wechsel zwischen Marienteich und Parkteich	Teich	Zischewski, M.
22.02.2009	Wittichenau; Schwarze Elster bei Wittichenau	Kot, lfd. Fundpunkt-Nr. 01 Schwarze Elster bei Wittichenau	Fließgew.	Schnabel, H.
22.02.2009	Wittichenau; Schwarze Elster bei Wittichenau	Wechsel über Straße alt, lfd. Fundpunkt-Nr. 02	Fließgew.	Schnabel, H.
22.02.2009	Wittichenau; Schwarze Elster bei Wittichenau	Wechsel über Straße alt, lfd. Fundpunkt-Nr. 03	Fließgew.	Schnabel, H.
22.02.2009	Wittichenau; Schwarze Elster bei Wittichenau	Kot, lfd. Fundpunkt-Nr. 04	Fließgew.	Schnabel, H.
22.02.2009	Wittichenau; Schwarze Elster bei Wittichenau	Ausstieg/Einstieg, lfd. Fundpunkt-Nr. 05	Fließgew.	Schnabel, H.
22.02.2009	Wittichenau; Schwarze Elster bei Wittichenau	Wechsel, lfd. Fundpunkt-Nr. 06	Fließgew.	Schnabel, H.
22.02.2009	Wittichenau; Schwarze Elster bei Wittichenau	Spur von N-->S, lfd. Fundpunkt-Nr. 07	Fließgew.	Schnabel, H.
22.02.2009	Wittichenau; Schwarze Elster bei Wittichenau	Spur von N-->S, lfd. Fundpunkt-Nr. 08	Fließgew.	Schnabel, H.
22.02.2009	Wittichenau; Schwarze Elster bei Wittichenau	Kot, Markierungshügel, Spur entlang Schwarzer Elster, 2 Otter, Spuren frisch, lfd. Fundpunkt-Nr. 09	Fließgew.	Schnabel, H.
22.02.2009	Wittichenau; Schwarze Elster bei Wittichenau	Kot, Ausstieg/Einstieg, Markierungshügel, lfd. Fundpunkt-Nr. 10	Fließgew.	Schnabel, H.
22.02.2009	Wittichenau; Schwarze Elster bei Wittichenau	Kot, Ausstieg/Einstieg, Markierungshügel, lfd. Fundpunkt-Nr. 11	Fließgew.	Schnabel, H.
22.02.2009	Wittichenau; Schwarze Elster bei Wittichenau	Fraßplatz, lfd. Fundpunkt-Nr. 12	Fließgew.	Schnabel, H.
22.02.2009	Wittichenau; Schwarze Elster bei Wittichenau	Fraßplatz, lfd. Fundpunkt-Nr. 13	Fließgew.	Schnabel, H.

Datum	Ortsbezeichnung	Bemerkung	Biotop	Beobachter
22.02.2009	Wittichenau; Schwarze Elster bei Wittichenau	Fraßplatz, lfd. Fundpunkt-Nr. 14	Fließgew.	Schnabel, H.
22.02.2009	Wittichenau; Schwarze Elster bei Wittichenau	Fraßplatz, lfd. Fundpunkt-Nr. 15	Fließgew.	Schnabel, H.
22.02.2009	Wittichenau; Schwarze Elster bei Wittichenau	Wechsel und Einstieg am Nordende kleiner Teich, lfd. Fundpunkt-Nr. 16	Fließgew.	Schnabel, H.
22.02.2009	Wittichenau; Schwarze Elster bei Wittichenau	Spur im Brückenbereich, lfd. Fundpunkt-Nr. 17	Fließgew.	Schnabel, H.
22.02.2009	Wittichenau; Schwarze Elster bei Wittichenau	Fraßplatz, Wechsel im Dammbereich (?), lfd. Fundpunkt-Nr. 18	Fließgew.	Schnabel, H.
22.02.2009	Wittichenau; Schwarze Elster bei Wittichenau	3 Fraßplätze, lfd. Fundpunkt-Nr. 19	Fließgew.	Schnabel, H.
22.02.2009	Wittichenau; Schwarze Elster bei Wittichenau	mehrere Fraßplätze und Ausstiege, lfd. Fundpunkt-Nr. 20	Fließgew.	Schnabel, H.
22.02.2009	Wittichenau; Schwarze Elster bei Wittichenau	Ausstieg/Einstieg, Kot, lfd. Fundpunkt-Nr. 21	Fließgew.	Schnabel, H.
12.12.2008	Zeisholz; Teichgruppe Zeisholz	1. Begehung; Spuren über Großteich, Kleeteich Richtung Ruhlander Schwarzwasser, Revier von Fähe, lfd. FP-Nr. 2	Teich+ Fließgew.	Peper und Mitarbeiter
03.01.2009	Zeisholz; Teichgruppe Zeisholz	2. Begehung; Spuren über Großteich, Kleeteich Richtung Ruhlander Schwarzwasser, Revier von Fähe, lfd. Fundpunkt-Nr. 2	Teich+ Fließgew.	Peper und Mitarbeiter
12.12.2008	Zeisholz; Teichgruppe Zeisholz	1. Begehung; Spuren von Bruchteich, über Lieskewiese in Mückenteich, dort Markierung, Fraßplätzen, Kot, Wechsel, Revier von Fähe, lfd. Fundpunkt-Nr. 3	Teich	Peper und Mitarbeiter
03.01.2009	Zeisholz; Teichgruppe Zeisholz	2. Begehung; Spuren von Bruchteich, über Lieskewiese in Mückenteich, dort Markierung, Fraßplätzen, Kot, Wechsel, Revier von Fähe, lfd. Fundpunkt-Nr. 3	Teich	Peper und Mitarbeiter
03.01.2009	Zeisholz; Teichgruppe Zeisholz	1. Begehung; Spuren über Bruchteich, Iltisteich, Großteich, Markierung, Fraßplätze, Kot und Wechsel, Revier von Fähe, lfd. Fundpunkt-Nr. 4	Teich	Peper und Mitarbeiter
17.02.2009	Zeisholz; Teichgruppe Zeisholz	2. Begehung; Spuren über Bruchteich, Iltisteich, Großteich, Markierung, Fraßplätze, Kot und Wechsel, Revier von Fähe, lfd. Fundpunkt-Nr. 4	Teich	Peper und Mitarbeiter
12.12.2008	Zeisholz; Teichgruppe Zeisholz	1. Begehung; Spuren über Iltisteich, Neitschmühlteich ins Ruhlander Schwarzwasser, Revier von Fähe, lfd. Fundpunkt-Nr.5	Teich	Peper und Mitarbeiter
03.01.2009	Zeisholz; Teichgruppe Zeisholz	2. Begehung; Spuren über Iltisteich, Neitschmühlteich ins Ruhlander Schwarzwasser, Revier von Fähe, lfd. Fundpunkt-Nr.5	Teich	Peper und Mitarbeiter
17.02.2009	Zeisholz; Teichgruppe Zeisholz	3. Begehung; Spuren über Iltisteich, Neitschmühlteich ins Ruhlander Schwarzwasser, Revier von Fähe, lfd. Fundpunkt-Nr.5	Teich	Peper und Mitarbeiter
11.01.2009	Zimpel; Teichgebiet Zimpel	1. Begehung; Kot, Markierung, lfd. Fundpunkt-Nr. 07	Teich	Striese, M.

Datum	Ortsbezeichnung	Bemerkung	Biotop	Beobachter
11.01.2009	Zimpel; Teichgebiet Zimpel	1. Begehung; Spuren entlang Graben, lfd. Fundpunkt-Nr. 08	Graben	Striese, M.
11.01.2009	Zimpel; Teichgebiet Zimpel	1. Begehung; Wechsel zwischen Dreiecksteich und Herrenteich N<-->S und 2 Wechsel W<-->O, lfd. Fundpunkt-Nr. 09	Teich	Striese, M.
11.01.2009	Zimpel; Teichgebiet Zimpel	1. Begehung; Kot, Markierung, lfd. Fundpunkt-Nr. 10	Teich	Striese, M.
11.01.2009	Zimpel; Teichgebiet Zimpel	1. Begehung; Wechsel zwischen beiden Schäferteichen W<-->O, lfd. Fundpunkt-Nr. 11	Teich	Striese, M.
13.01.2009	Zimpel; Teichgebiet Zimpel	2. Begehung; Kot, Markierung, lfd. Fundpunkt-Nr. 07	Teich	Striese, M.
13.01.2009	Zimpel; Teichgebiet Zimpel	2. Begehung; Spuren entlang Graben, lfd. Fundpunkt-Nr. 08	Graben	Striese, M.
13.01.2009	Zimpel; Teichgebiet Zimpel	2. Begehung; Wechsel zwischen Dreiecksteich und Herrenteich N<-->S und 2 Wechsel W<-->O, lfd. Fundpunkt-Nr. 09	Teich	Striese, M.
13.01.2009	Zimpel; Teichgebiet Zimpel	2. Begehung; Kot, Markierung, lfd. Fundpunkt-Nr. 10	Teich	Striese, M.
13.01.2009	Zimpel; Teichgebiet Zimpel	2. Begehung; Wechsel zwischen beiden Schäferteichen W<-->O, lfd. Fundpunkt-Nr. 11	Teich	Striese, M.
29.04.2009	Zschorna; Großteich und Breiter Teich (Teichgebiet Zschorna)	Kot, Spur, Losung	Teich	Seiche, K., Zieschang, D.
29.04.2009	Zschorna; Großteich und Breiter Teich (Teichgebiet Zschorna)	"Einstieg"	Teich	Seiche, K., Zieschang, D.
29.04.2009	Zschorna; Großteich und Breiter Teich (Teichgebiet Zschorna)	Wechsel, lfd. Fundpunkt-Nr. 03	Graben	Seiche, K., Zieschang, D.
29.04.2009	Zschorna; Großteich und Breiter Teich (Teichgebiet Zschorna)	Fraßplatz, Spur, lfd. Fundpunkt-Nr. 4	Graben	Seiche, K., Zieschang, D.
29.04.2009	Zschorna; Großteich und Breiter Teich (Teichgebiet Zschorna)	Kot, Spur, lfd. Fundpunkt-Nr. 05	Graben	Seiche, K., Zieschang, D.
29.04.2009	Zschorna; Großteich und Breiter Teich (Teichgebiet Zschorna)	Fraßplatz, Spur, lfd. Fundpunkt-Nr. 06	Teich	Seiche, K., Zieschang, D.
29.04.2009	Zschorna; Großteich und Breiter Teich (Teichgebiet Zschorna)	Spur, Wechsel, Fraßplatz, Kot, Markierung, mehrere Spuren am Teichrand (Kot Straßenseite), lfd. Fundpunkt-Nr. 07	Teich	Seiche, K., Zieschang, D.
29.04.2009	Zschorna; Großteich und Breiter Teich (Teichgebiet Zschorna)	Bau lfd. Fundpunkt-Nr. 08	Teich	Seiche, K., Zieschang, D.
29.04.2009	Zschorna; Großteich und Breiter Teich (Teichgebiet Zschorna)	mehrere Wechsel über Straße, lfd. Fundpunkt-Nr. 09	Teich	Seiche, K., Zieschang, D.
29.04.2009	Zschorna; Großteich und Breiter Teich (Teichgebiet Zschorna)	mehrere Wechsel über Molen lfd. Fundpunkt-Nr. 10	Teich	Seiche, K., Zieschang, D.
29.04.2009	Zschorna; Großteich und Breiter Teich (Teichgebiet Zschorna)	Wechsel, Spuren und "Tummelplatz", lfd. Fundpunkt-Nr. 11	Teich	Seiche, K., Zieschang, D.

<b>Datum</b>	<b>Ortsbezeichnung</b>	<b>Bemerkung</b>	<b>Biotop</b>	<b>Beobachter</b>
29.04.2009	Zschorna; Großteich und Breiter Teich (Teichgebiet Zschorna)	Spuren entlang des Ufers von "Breiter Teich", lfd. Fundpunkt-Nr. 12	Teich	Seiche, K., Zieschang, D.
29.04.2009	Zschorna; Großteich und Breiter Teich (Teichgebiet Zschorna)	mehrere Spuren & Wechsel, lfd. Fundpunkt-Nr. 13	Teich	Seiche, K., Zieschang, D.
29.04.2009	Zschorna; Großteich und Breiter Teich (Teichgebiet Zschorna)	Wechsel, Spuren entlang des Ufers "Breiter Teich" und Wechsel über Straße, lfd. Fundpunkt-Nr. 14	Teich	Seiche, K., Zieschang, D.

**Tabelle A2b** Ergebnisse des Fischottermonitoring im Landesbezirk Leipzig 2009

Datum	Ortsbezeichnung	Bemerkung	Biotop	Beobachter
28.02.2009	Altenhain; Küchenteich	1. Begehung, Gewässerkoordinate - keine Fundortkoordinate; TW: Machern; Uhrzeit: 09:40 Uhr; Privatteich von Herrn Engelmann, Teich eisfrei, Guter Zu- und Abfluss, keine Nachweise	Teich	Fröhlich, G.
04.04.2009	Altenhain; Küchenteich	2. Begehung, Gewässerkoordinate - keine Fundortkoordinate; TW: Machern; keine Nachweise vom Fischotter	Teich	Fröhlich, G.
10.03.2009	Badrina; Hälter Teiche, Fischaufzuchtteich 1 - 3	1. Begehung, Gewässerkoordinate - keine Fundortkoordinate; TW: Reibitz; Die Fischaufzuchtteiche sind schwer zugänglich, da sie ringsum mit einem Zaun umgeben sind (siehe Foto). Das Areal scheint ebenfalls "Otter - unfreundlich", da die Ufer mit Steinen befestigt sind.	Teich	Schulze, I.
11.04.2009	Badrina; Hälter Teiche, Fischaufzuchtteich 1 - 3	2. Begehung, Gewässerkoordinate - keine Fundortkoordinate; TW: Reibitz; Uhrzeit: 10:00 Uhr; Teiche nicht begehbar, da eingezäunt (siehe auch Begehung 1)	Teich	Schulze, I.
09.03.2009	Badrina; Kleinspeicher I (Schadebach-Teich)	1. Begehung, Fundortkoordinate; TW: Reibitz; Uhrzeit: 10:00 Uhr; KA - Kot alt / Markierung (älter als 24 h), Bemaßung: ~5 cm, Kothaufen mit Skelettresten und Fischschuppen, siehe Foto, lfd. Fundpunkt-Nr. 01 Kleinspeicher I (Schadebach-Teich) Badrina	Teich	Schulze, I.
09.03.2009	Badrina; Kleinspeicher I (Schadebach-Teich)	1. Begehung, Fundortkoordinate; TW: Reibitz; Uhrzeit: 10:00 Uhr; FA - Fraßreste alt (älter als 24h), Skelettreste und verteilte Fischschuppen, siehe Foto, lfd. Fundpunkt-Nr. 04 Kleinspeicher I (Schadebach-Teich) Badrina	Teich	Schulze, I.
09.03.2009	Badrina; Kleinspeicher I (Schadebach-Teich)	1. Begehung, Fundortkoordinate; TW: Reibitz; Uhrzeit: 11:00 Uhr; KA - Kot alt / Markierung (älter als 24 h), Bemaßung: ~5 cm, Kot mit Skelettresten und Fischschuppen, Fundpunkt-Nr. 05 Kleinspeicher I (Schadebach-Teich) Badrina	Teich	Schulze, I.
09.03.2009	Badrina; Kleinspeicher I (Schadebach-Teich)	1. Begehung, Fundortkoordinate; TW: Reibitz; Uhrzeit: 11:30 Uhr; Kot alt / Markierung (älter als 24 h), Bemaßung: ~5 cm, Kot mit Skelettresten und Fischschuppen, lfd. Fundpunkt-Nr. 06 Kleinspeicher I (Schadebach-Teich) Badrina	Teich	Schulze, I.
11.04.2009	Badrina; Kleinspeicher I (Schadebach-Teich)	2. Begehung, Fundortkoordinate; TW: Reibitz; Uhrzeit: 11:00 Uhr; Fraßreste alt (älter als 24h), großflächig Schuppen verteilt, lfd. Fundpunkt-Nr. 02 Kleinspeicher 1 (Schadebach-Teich) Badrina	Teich	Schulze, I.
11.04.2009	Badrina; Kleinspeicher I (Schadebach-Teich)	2. Begehung, Fundortkoordinate; TW: Reibitz; Uhrzeit: 11:00 Uhr; Kot alt / Markierung (älter als 24h), 4 Kothaufen mit Knochen und Schuppen jeweils etwa 1m entfernt, lfd. Fundpunkt-Nr. 01 Kleinspeicher 1 (Schadebach-Teich) Badrina	Teich	Schulze, I.

Datum	Ortsbezeichnung	Bemerkung	Biotop	Beobachter
09.03.2009	Badrina; Kleinspeicher I (Schadebach-Teich) Zulauf	1. Begehung, Fundortkoordinate; TW: Reibitz; Uhrzeit: 10:00 Uhr; Kot alt / Markierung (älter als 24 h), Bemaßung: ~10 cm, Kothaufen mit Skelettresten und Fischschuppen sowie beißiger Geruch, siehe Foto, lfd. Fundpunkt-Nr. 02 Kleinspeicher I (Schadebach-Teich) Zulauf Badrina	Graben	Schulze, I.
09.03.2009	Badrina; Kleinspeicher I (Schadebach-Teich) Zulauf	1. Begehung, Fundortkoordinate; TW: Reibitz; Uhrzeit: 10:00 Uhr; Fraßreste alt (älter als 24h), Kot alt / Markierung (älter als 24 h), Bemaßung: ~10 cm, Kothaufen mit Skelettresten und verteilte Fischschuppen, siehe Foto, lfd. Fundpunkt-Nr. 03 Kleinspeicher I (Schadebach-Teich) Zulauf Badrina	Graben	Schulze, I.
10.03.2009	Badrina; Mühlteich 1, Mühlteich 2	1. Begehung, Fundortkoordinate; TW: Reibitz; Uhrzeit: 11:30 Uhr; Fraßreste frisch (max. 24h alt) und Fraßreste alt (älter als 24h), Fischschuppen auf Maulwurfshügel daneben Schuppen mit Blut- und Flossenresten, siehe Foto, lfd. Fundpunkt-Nr. 01 Mühlteich 1, Mühlteich 2 Badrina	Teich	Schulze, I.
11.04.2009	Badrina; Mühlteich 1, Mühlteich 2	2. Begehung, Gewässerkoordinate - keine Fundortkoordinate; TW: Reibitz; Uhrzeit: 10:00 Uhr; Teiche nicht begehbar, da eingezäunt (siehe auch Begehung 1)	Teich	Schulze, I.
01.02.2009	Bennewitz bei Pflückuff; Streichteich	1. Begehung, Gewässerkoordinate - keine Fundortkoordinate; TW: Torgau; Uhrzeit: 14:00 Uhr; kein Nachweis	Teich	Kohlhase, G.
19.02.2009	Bennewitz bei Pflückuff; Streichteich	2. Begehung, Gewässerkoordinate - keine Fundortkoordinate; TW: Torgau; Uhrzeit: 11:00 Uhr; kein Nachweis	Teich	Kohlhase, G.
05.03.2009	Börln; Mittlerer Kranichteich	1. Begehung, TW: Müglitz; Uhrzeit: 14:00 Uhr; Kot alt / Markierung (älter als 24h), ET - Einzeltiere ohne Altersangabe, keine frische Spuren / Kot oder Ähnliches von Fischotter - alle Nachweise schon mehrere Tage alt, lfd. Fundpunkt-Nr. 05 Mittlerer Kranichteich Frauwalde	Teich	Möhring, S.
05.03.2009	Börln; Mittlerer Kranichteich	1. Begehung, TW: Müglitz; Kot alt / Markierung (älter als 24h), Einzeltiere ohne Altersangabe, keine frische Spuren / Kot oder Ähnliches von Fischotter - alle Nachweise schon mehrere Tage alt, lfd. Fundpunkt-Nr. 04 Mittlerer Kranichteich Frauwalde	Teich	Möhring, S.
05.03.2009	Börln; Mittlerer Kranichteich	1. Begehung, TW: Müglitz; Fraßreste alt (älter als 24h), Einzeltiere ohne Altersangabe, keine frische Spuren / Kot oder Ähnliches von Fischotter - alle Nachweise schon mehrere Tage alt, lfd. Fundpunkt-Nr. 02 Mittlerer Kranichteich Frauwalde	Teich	Möhring, S.
03.04.2009	Börln; Mittlerer Kranichteich	2. Begehung, TW: Müglitz; Kot frisch / Markierung (max. 24h alt), Einzeltier ohne Altersangabe, vermutlich 1 (eventuell 2) Exemplare im/am Gewässerkomplex, Konflikte mit Fischwirtschaft sind nicht auszuschließen (Zuchtteiche), lfd. Fundpunkt-Nr. 01 Mittlerer Kranichteich Börln	Teich	Möhring, S.

Datum	Ortsbezeichnung	Bemerkung	Biotop	Beobachter
03.04.2009	Börln; Mittlerer Kranichteich	2. Begehung, TW: Müglenz; Fraßreste alt (älter als 24h), Einzeltier ohne Altersangabe, vermutlich 1 (eventuell 2) Exemplar(e) im/am Gewässerkomplex, Konflikte mit Fischwirtschaft sind nicht auszuschließen (Zuchtteiche), lfd. Fundpunkt-Nr. 03 Mittlerer Kranichteich Börln	Teich	Möhring, S.
05.03.2009	Börln; Oberer Kranichteich	1. Begehung, TW: Müglenz; Fraßreste alt (älter als 24h), Einzeltiere ohne Altersangabe, keine frische Spuren / Kot oder Ähnliches von Fischotter - alle Nachweise schon mehrere Tage alt, lfd. Fundpunkt-Nr. 03 Oberer Kranichteich Frauwalde	Teich	Möhring, S.
03.04.2009	Börln; Oberer Kranichteich	2. Begehung, Gewässerkoordinate - keine Fundortkoordinate; TW: Müglenz; Uhrzeit: 14:00 Uhr; Keine Nachweise - siehe aber Unteren- und Oberen Kranichteich (in unmittelbarer Nähe)	Teich	Möhring, S.
05.03.2009	Börln; Schloßteich	1. Begehung, Gewässerkoordinate - keine Fundortkoordinate; TW: Müglenz; Uhrzeit: 18:00 Uhr; keine Nachweise	Teich	Möhring, S.
05.04.2009	Börln; Schloßteich	2. Begehung, Gewässerkoordinate - keine Fundortkoordinate; TW: Müglenz; Uhrzeit: 18:30 Uhr; keine Nachweise	Teich	Möhring, S.
05.03.2009	Börln; Unterer Kranichteich	1. Begehung, TW: Müglenz; Fraßreste alt (älter als 24h), ET - Einzeltiere ohne Altersangabe, keine frische Spuren / Kot oder Ähnliches von Fischotter - alle Nachweise schon mehrere Tage alt, lfd. Fundpunkt-Nr. 01 Unterer Kranichteich Frauwalde	Teich	Möhring, S.
03.04.2009	Börln; Unterer Kranichteich	2. Begehung, TW: Müglenz; Kot alt / Markierung (älter als 24h), Einzeltier ohne Altersangabe, vermutlich 1 (eventuell 2) Exemplar(e) im/am Gewässerkomplex, Konflikte mit Fischwirtschaft sind nicht auszuschließen (Zuchtteiche), lfd. Fundpunkt-Nr. 04 Unterer Kranichteich Börln	Teich	Möhring, S.
03.04.2009	Börln; Unterer Kranichteich	2. Begehung, TW: Müglenz Fraßreste frisch (max. 24h alt), Einzeltier ohne Altersangabe, vermutlich 1 (eventuell 2) Exemplar(e) im/am Gewässerkomplex, Konflikte mit Fischwirtschaft sind nicht auszuschließen (Zuchtteiche), lfd. Fundpunkt-Nr. 02 Unterer Kranichteich Börln	Teich	Möhring, S.
14.02.2009	Borna; Breiter Teich	1. Begehung, Gewässerkoordinate - keine Fundortkoordinate; TW: Beucha; kein Nachweis	Teich	Woiton, A.
14.03.2009	Borna; Breiter Teich	2. Begehung, Gewässerkoordinate - keine Fundortkoordinate; TW: Beucha; kein Nachweis	Teich	Woiton, A.
01.03.2009	Brandis; Kohlenbergteich	1. Begehung, Gewässerkoordinate - keine Fundortkoordinate; TW: Machern; Uhrzeit: 11:00 Uhr; 75% der Fläche eisfrei, Zu- und Abflüsse kontrolliert, ein Ufer begangen, andere sind nicht begehbar, keine Nachweise	Teich	Fröhlich, G.
04.04.2009	Brandis; Kohlenbergteich	2. Begehung, Gewässerkoordinate - keine Fundortkoordinate; TW: Machern; keine Nachweise vom Fischotter	Teich	Fröhlich, G.



Datum	Ortsbezeichnung	Bemerkung	Biotop	Beobachter
01.03.2009	Brandis; Macherteiche I	1. Begehung, Gewässerkoordinate - keine Fundortkoordinate; TW: Machern; nur die Hälfte der Ufer begehbar, keine Nachweise auch bei Zu- und Ablauf, mit Eis bedeckt, nur südexponiertes Ufer frei von Eis	Teich	Fröhlich, G.
04.04.2009	Brandis; Macherteiche I	2. Begehung, Gewässerkoordinate - keine Fundortkoordinate; TW: Machern; keine Nachweise vom Fischotter	Teich	Fröhlich, G.
01.03.2009	Brandis; Macherteiche II	1. Begehung, Gewässerkoordinate - keine Fundortkoordinate; TW: Machern; südexponiertes Ufer eisfrei, sonst eisbedeckt, nur 1 Ufer begehbar, Zu- und Abfluss ohne Fischotterindizien	Teich	Fröhlich, G.
04.04.2009	Brandis; Macherteiche II	2. Begehung, Gewässerkoordinate - keine Fundortkoordinate; TW: Machern; keine Nachweise vom Fischotter	Teich	Fröhlich, G.
01.03.2009	Brandis; Macherteiche III	1. Begehung, Gewässerkoordinate - keine Fundortkoordinate; TW: Machern; teils eisfrei, Zu- und Abflüsse kontrolliert, keine Nachweise	Teich	Fröhlich, G.
04.04.2009	Brandis; Macherteiche III	2. Begehung, Gewässerkoordinate - keine Fundortkoordinate; TW: Machern; keine Nachweise vom Fischotter	Teich	Fröhlich, G.
01.03.2009	Brandis; Macherteiche IV	1. Begehung, Gewässerkoordinate - keine Fundortkoordinate; TW: Machern; eisfrei; gut einsehbar, kontrolliert, keine Nachweise	Teich	Fröhlich, G.
04.04.2009	Brandis; Macherteiche IV	2. Begehung, Gewässerkoordinate - keine Fundortkoordinate; TW: Machern; keine Nachweise vom Fischotter	Teich	Fröhlich, G.
22.02.2009	Burkartshain; Großteich	1. Begehung, Gewässerkoordinate - keine Fundortkoordinate; TW: Machern; abgelassen, Teich & Umfluter abgelassen --> keine Hinweise auf Fischottervorkommen	Teich	Wolf, R.
15.03.2009	Burkartshain; Großteich	2. Begehung, Gewässerkoordinate - keine Fundortkoordinate; TW: Machern; Teich erst seit einigen Tagen wieder mit Wasser befüllt (am 22.02.2009 bei 1. Begehung noch abgelassen), vermutlich noch nicht mit Fischen besetzt --> keine Hinweise auf Vorkommen vom Fischotter	Teich	Wolf, R.
11.03.2009	Calbitz; Bornteich	1. Begehung, TW: Müglenz; Trittsiegel alt (älter als 24h), Einzeltier ohne Altersangabe, am Ostrand des Teiches, nahe Straße, lfd. Fundpunkt-Nr. 01 Bornteich Calbitz	Teich	Möhring, S.
06.04.2009	Calbitz; Bornteich	2. Begehung, Gewässerkoordinate - keine Fundortkoordinate; TW: Müglenz; kein Nachweis	Teich	Möhring, S.
11.03.2009	Calbitz; Speicher	1. Begehung, TW: Müglenz; Trittsiegel frisch (max. 24h alt), Einzeltier ohne Altersangabe, auf Teichdamm (Nordufer), lfd. Fundpunkt-Nr. 01 Speicher Calbitz	Teich	Möhring, S.
08.04.2009	Calbitz; Speicher	2. Begehung, TW: Müglenz; Trittsiegel frisch (max. 24h alt), Einzeltier ohne Altersangabe, auf Teichdamm (Nordufer), lfd. Fundpunkt-Nr. 02 Speicher Calbitz	Teich	Möhring, S.

Datum	Ortsbezeichnung	Bemerkung	Biotop	Beobachter
08.04.2009	Calbitz; Speicher	2. Begehung, TW: Müglenz; Kot alt / Markierung (älter als 24h), Einzeltier ohne Altersangabe, auf Teichdamm (Nordufer), lfd. Fundpunkt-Nr. 03 Speicher Calbitz	Teich	Möhring, S.
21.02.2009	Cunnersdorf; Cunnersdorfer Teich	1. Begehung, Gewässerkoordinate - keine Fundortkoordinate; TW: Machern; Teich abgegangen - war zugefroren, keine Hinweise auf Fischotter	Teich	Wolf, R.
08.03.2009	Cunnersdorf; Cunnersdorfer Teich	2. Begehung, Gewässerkoordinate - keine Fundortkoordinate; TW: Machern; keine Hinweise auf Fischottervorkommen	Teich	Wolf, R.
06.03.2009	Dahlen; Grasteich	1. Begehung, Gewässerkoordinate - keine Fundortkoordinate; TW: Müglenz; keine Nachweise	Teich	Möhring, S.
10.04.2009	Dahlen; Grasteich	2. Begehung, TW: Müglenz; Kot frisch / Markierung (max. 24h alt), Einzeltier ohne Altersangabe, am Südufer des Grasteiches, sonst keine weiteren Hinweise auf ein Vorkommen, lfd. Fundpunkt-Nr. 01 Grasteich Dahlen	Teich	Möhring, S.
06.03.2009	Dahlen; Mahlsenteich	1. Begehung, Gewässerkoordinate - keine Fundortkoordinate; TW: Müglenz; kein Nachweis	Teich	Möhring, S.
10.04.2009	Dahlen; Mahlsenteich	2. Begehung, Gewässerkoordinate - keine Fundortkoordinate; TW: Müglenz;; keine Hinweise auf Vorkommen des Fischotters am/im Gewässer (Gewässer isoliert von Fließgewässern)	Teich	Möhring, S.
06.03.2009	Dahlen; Mühlteich	1. Begehung, Gewässerkoordinate - keine Fundortkoordinate; TW: Müglenz; keine Hinweise auf Anwesenheit	Teich	Möhring, S.
10.04.2009	Dahlen; Mühlteich	2. Begehung, Gewässerkoordinate - keine Fundortkoordinate; TW: Müglenz; kein Nachweis auf Vorkommen	Teich	Möhring, S.
06.03.2009	Dahlen; Ziegelteich I	1. Begehung, Gewässerkoordinate - keine Fundortkoordinate; TW: Müglenz; kein Nachweis	Teich	Möhring, S.
10.04.2009	Dahlen; Ziegelteich I	2. Begehung, Gewässerkoordinate - keine Fundortkoordinate; TW: Müglenz; kein Nachweis für Fischotter	Teich	Möhring, S.
06.03.2009	Dahlen; Ziegelteich II	1. Begehung, Gewässerkoordinate - keine Fundortkoordinate; TW: Müglenz; kein Nachweis	Teich	Möhring, S.
10.04.2009	Dahlen; Ziegelteich II	2. Begehung, Gewässerkoordinate - keine Fundortkoordinate; TW: Müglenz; kein Nachweis für Fischotter	Teich	Möhring, S.
21.02.2009	Denkwitz; Großteich	1. Begehung, Gewässerkoordinate - keine Fundortkoordinate; TW: Wermsdorf; Teich fast ohne Wasser und völlig verschlammt, ganz geringer Wasserzufluss	Teich	Heinze, L.
07.03.2009	Denkwitz; Großteich	2. Begehung, Gewässerkoordinate - keine Fundortkoordinate; TW: Wermsdorf; Wasserstand sehr gering, für Fischotter z.Zt. kein Lebensraum	Teich	Heinze, L.
01.03.2009	Dornreichenbach; Dorfteich	1. Begehung, Gewässerkoordinate - keine Fundortkoordinate; TW: Müglenz; keine Nachweise	Teich	Möhring, S.

Datum	Ortsbezeichnung	Bemerkung	Biotop	Beobachter
02.04.2009	Dornreichenbach; Dorfteich	2. Begehung, Gewässerkoordinate - keine Fundortkoordinate; TW: Müglenz; keine Nachweise	Teich	Möhring, S.
15.02.2009	Eschefeld; Altteich	1. Begehung, Gewässerkoordinate - keine Fundortkoordinate; TW: Eschefeld; keinerlei Nachweise der Art im Untersuchungsgebiet	Teich	Zange, D.
22.03.2009	Eschefeld; Altteich	2. Begehung, Gewässerkoordinate - keine Fundortkoordinate; TW: Eschefeld; keine Nachweise	Teich	Zange, D.
21.03.2009	Eschefeld; Großer Teich	2. Begehung, Gewässerkoordinate - keine Fundortkoordinate; TW: Eschefeld; keine Nachweise der Art	Teich	Zange, D.
14.02.2009	Eschefeld; Großteich, Streckteich, Kinderteich, Vorwärmer	1. Begehung, Gewässerkoordinate - keine Fundortkoordinate; TW: Eschefeld; keinerlei Nachweise der Art trotz intensiver Kontrolle	Teich	Zange, D.
23.03.2009	Eschefeld; Kinderteich	2. Begehung, Gewässerkoordinate - keine Fundortkoordinate; TW: Eschefeld; keine Nachweise	Teich	Zange, D.
21.03.2009	Eschefeld; Neuer Teich	2. Begehung, Gewässerkoordinate - keine Fundortkoordinate; TW: Eschefeld; keine Nachweise	Teich	Zange, D.
15.02.2009	Eschefeld; Seebischteich	1. Begehung, Gewässerkoordinate - keine Fundortkoordinate; TW: Eschefeld; keinerlei Nachweise der Art im Untersuchungsgebiet	Teich	Zange, D.
22.03.2009	Eschefeld; Seebischteich	2. Begehung, Gewässerkoordinate - keine Fundortkoordinate; TW: Eschefeld; keine Nachweise	Teich	Zange, D.
21.03.2009	Eschefeld; Straßenteich	2. Begehung, Gewässerkoordinate - keine Fundortkoordinate; TW: Eschefeld; keine Nachweise	Teich	Zange, D.
21.03.2009	Eschefeld; Streckteich	2. Begehung, Gewässerkoordinate - keine Fundortkoordinate; TW: Eschefeld; keine Nachweise	Teich	Zange, D.
15.02.2009	Eschefeld; Töpferteich	1. Begehung, Gewässerkoordinate - keine Fundortkoordinate; TW: Eschefeld; keinerlei Nachweise der Art im Untersuchungsgebiet	Teich	Zange, D.
22.03.2009	Eschefeld; Töpferteich	2. Begehung, Gewässerkoordinate - keine Fundortkoordinate; TW: Eschefeld; keine Nachweise	Teich	Zange, D.
21.03.2009	Eschefeld; Vorwärmer	2. Begehung, Gewässerkoordinate - keine Fundortkoordinate; TW: Eschefeld;; keine Nachweise	Teich	Zange, D.
21.03.2009	Eschefeld; Ziegelteich	2. Begehung, Gewässerkoordinate - keine Fundortkoordinate; TW: Eschefeld; keine Nachweise	Teich	Zange, D.
05.03.2009	Falkenhain; Brauteich	1. Begehung, Gewässerkoordinate - keine Fundortkoordinate; TW: Müglenz; keine Nachweise	Teich	Möhring, S.
03.04.2009	Falkenhain; Brauteich	2. Begehung, Gewässerkoordinate - keine Fundortkoordinate; TW: Müglenz; keine Hinweise auf Fischottervorkommen	Teich	Möhring, S.

Datum	Ortsbezeichnung	Bemerkung	Biotop	Beobachter
05.03.2009	Falkenhain; Küchenteich	1. Begehung, Gewässerkoordinate - keine Fundortkoordinate; TW: Müglenz; keine Nachweise	Teich	Möhring, S.
03.04.2009	Falkenhain; Küchenteich	2. Begehung, Gewässerkoordinate - keine Fundortkoordinate; TW: Müglenz; keine Hinweise auf Fischottervorkommen	Teich	Möhring, S.
14.02.2009	Flößberg; Badeteich	1. Begehung, Gewässerkoordinate - keine Fundortkoordinate; TW: Beucha; kein Nachweis	Teich	Woiton, Andreas
14.03.2009	Flößberg; Badeteich	2. Begehung, Gewässerkoordinate - keine Fundortkoordinate; TW: Beucha; kein Nachweis	Teich	Woiton, Andreas
05.03.2009	Frauwalde; Dammmühlenteich	1. Begehung, TW: Müglenz; Kot frisch / Markierung (max. 24 h alt), Einzeltier ohne Altersangabe, außer Frischkot am Ständer keine Hinweise auf Vorkommen, lfd. Fundpunkt-Nr. 01 Dammmühlenteich Frauwalde	Teich	Möhring, Sven
03.04.2009	Frauwalde; Dammmühlenteich	2. Begehung, TW: Müglenz; Uhrzeit: 11Kot alt / Markierung (älter als 24h), Einzeltier ohne Altersangabe, bislang nur Hinweise auf ein Exemplar im Gebiet - Aussagen von Anwohnern Dammmühlenteich bestätigen Vermutung, lfd. Fundpunkt-Nr. 01 Dammmühlenteich Frauwalde	Teich	Möhring, S.
05.03.2009	Frauwalde; Fraunteich	1. Begehung, Gewässerkoordinate - keine Fundortkoordinate; TW: Müglenz; keine Nachweise	Teich	Möhring, S.
03.04.2009	Frauwalde; Fraunteich	2. Begehung, TW: Müglenz; Kot frisch / Markierung (max. 24h alt), Einzeltier ohne Altersangabe, vermutlich 1-2 Ex. im/am Gewässerkomplex, lfd. Fundpunkt-Nr. 05 Fraunteich Frauwalde	Teich	Möhring, S.
05.03.2009	Frauwalde; Mühlteich	1. Begehung, Gewässerkoordinate - keine Fundortkoordinate; TW: Müglenz; kein Nachweis	Teich	Möhring, S.
03.04.2009	Frauwalde; Mühlteich	2. Begehung, Gewässerkoordinate - keine Fundortkoordinate; TW: Müglenz; Kein Nachweis	Teich	Möhring, S.
21.02.2009	Fremdiswalde; Großteich	1. Begehung, Gewässerkoordinate - keine Fundortkoordinate; TW: Wermsdorf; keine Spur vom Fischotter	Teich	Heinze, L.
07.03.2009	Fremdiswalde; Großteich	2. Begehung, Gewässerkoordinate - keine Fundortkoordinate; TW: Wermsdorf; keine Spur vom Fischotter, aber dafür 5 Burgen (Baue) von Bisamratte	Teich	Heinze, L.
21.02.2009	Fremdiswalde; Ziegelteich	1. Begehung, Gewässerkoordinate - keine Fundortkoordinate; TW: Wermsdorf;; keine Hinweise vom Fischotter, Teich = Privatteich	Teich	Heinze, L.
07.03.2009	Fremdiswalde; Ziegelteich	2. Begehung, Gewässerkoordinate - keine Fundortkoordinate; TW: Wermsdorf; keine Hinweise auf Vorkommen	Teich	Heinze, L.
14.02.2009	Frohburg; Schlossteich 1+2	1. Begehung, Gewässerkoordinate - keine Fundortkoordinate; TW: Frohburg; keinerlei Nachweise der Art	Teich	Zange, D.
22.03.2009	Frohburg; Schlossteich 1+2	2. Begehung, Gewässerkoordinate - keine Fundortkoordinate; TW: Eschefeld; Uhrzeit: 09:00 Uhr - 10:00 Uhr; keine Nachweise	Teich	Zange, D.

Datum	Ortsbezeichnung	Bemerkung	Biotop	Beobachter
01.03.2009	Gallen; Kalbsdorfer Teich I (Gallen I)	1. Begehung, Gewässerkoordinate - keine Fundortkoordinate; TW: Machern; keine Nachweise vom Fischotter, eisbedeckt, nur an den Ausläufen frei	Teich	Fröhlich, G.
04.04.2009	Gallen; Kalbsdorfer Teich I (Gallen I)	2. Begehung, Gewässerkoordinate - keine Fundortkoordinate; TW: Machern; keine Nachweise vom Fischotter	Teich	Fröhlich, G.
01.03.2009	Gallen; Kalbsdorfer Teich II (Gallen II)	1. Begehung, Gewässerkoordinate - keine Fundortkoordinate; TW: Machern; eisbedeckt, an den Rändern, Ein- und Ausläufe eisfrei, überall Biberfraßstellen, Biberrutschen zwischen Gallen I und II	Teich	Fröhlich, G.
04.04.2009	Gallen; Kalbsdorfer Teich II (Gallen II)	2. Begehung, Gewässerkoordinate - keine Fundortkoordinate; TW: Machern; keine Nachweise vom Fischotter	Teich	Fröhlich, G.
21.02.2009	Gotha; KÜchenteich	1. Begehung, TW: Machern; Fraßreste alt (älter als 24h), Wechsel zum Schilfteich, lfd. Fundpunkt-Nr. 06 KÜchenteich Gotha	Teich	Wolf, Ronny
21.02.2009	Gotha; KÜchenteich	1. Begehung, TW: Machern; Fraßreste alt (älter als 24h), Wechsel zum Stockhälterteich, lfd. Fundpunkt-Nr. 04 KÜchenteich Gotha	Teich	Wolf, R.
21.02.2009	Gotha; KÜchenteich	1. Begehung, TW: Machern; Fraßreste alt (älter als 24h), Wechsel zum Schilfteich, lfd. Fundpunkt-Nr. 05 KÜchenteich Gotha	Teich	Wolf, R.
15.03.2009	Gotha; KÜchenteich	2. Begehung, TW: Machern; Kot frisch / Markierung (max. 24h alt), Markierung, Wechsel lfd. Fundpunkt-Nr. 01 KÜchenteich Gotha	Teich	Wolf, R.
15.03.2009	Gotha; KÜchenteich	2. Begehung, TW: Machern; Kot alt / Markierung (älter als 24h), Markierung, Wechsel lfd. Fundpunkt-Nr. 04 KÜchenteich Gotha	Teich	Wolf, R.
21.02.2009	Gotha; Schilfteich	1. Begehung, TW: Machern; Fraßreste alt (älter als 24h), Sasse / Ruheplatz alt (älter als 24 h), lfd. Fundpunkt-Nr. 09 Schilfteich Gotha	Teich	Wolf, R.
21.02.2009	Gotha; Schilfteich	1. Begehung, TW: Machern; Fraßreste alt (älter als 24h), Sasse / Ruheplatz alt (älter als 24 h), lfd. Fundpunkt-Nr. 08 Schilfteich Gotha 4542395/5697894	Teich	Wolf, R.
21.02.2009	Gotha; Schilfteich	1. Begehung, TW: Machern; Fraßreste alt (älter als 24h), lfd. Fundpunkt-Nr. 07 Schilfteich Gotha	Teich	Wolf, R.
15.03.2009	Gotha; Schilfteich	2. Begehung, TW: Machern; Kot alt / Markierung (älter als 24h), Wechsel Schilfteich lfd. Fundpunkt-Nr. 03 Schilfteich Gotha	Teich	Wolf, R.
15.03.2009	Gotha; Schilfteich	2. Begehung, TW: Machern; Fraßreste alt (älter als 24h), Schuppen Weißfisch lfd. Fundpunkt-Nr. 05 Schilfteich Gotha	Teich	Wolf, R.
21.02.2009	Gotha; Stockhälterteich	1. Begehung, TW: Machern; Kot alt / Markierung (älter als 24h), Kot und Wechsel zu Bach, lfd. Fundpunkt-Nr. 01 Stockhälterteich Gotha	Teich	Wolf, R.
21.02.2009	Gotha; Stockhälterteich	1. Begehung,; TW: Machern; Kot alt / Markierung (älter als 24h), Fraßreste alt (älter als 24h), Wechsel, Loch zum Abtauchen zugefroren, Fischschuppen (Weißfisch), lfd. Fundpunkt-Nr. 02 Stockhälterteich Gotha	Teich	Wolf, R.

Datum	Ortsbezeichnung	Bemerkung	Biotop	Beobachter
21.02.2009	Gotha; Stockhälterteich	1. Begehung, TW: Machern; Fraßreste alt (älter als 24h), lfd. Fundpunkt-Nr. 03 Stockhälterteich Gotha	Teich	Wolf, R.
15.03.2009	Gotha; Stockhälterteich	2. Begehung, TW: Machern; Kot alt / Markierung (älter als 24h), lfd. Fundpunkt-Nr. 02 Stockhälterteich Gotha	Teich	Wolf, R.
19.02.2009	Göttwitz; Unterer Göttwitzsee	1. Begehung, TW: Wermsdorf; Trittsiegel frisch (max. 24h alt), Einzeltier ohne Altersangabe, Trittsiegel im Schnee auf dem Eis, nahe der eisfreien Fläche am Zufluß zum See, lfd. Fundpunkt-Nr. 01 Vorspeicher Döllnitzsee Göttwitz	Teich	Heinze, L.
11.03.2009	Göttwitz; Unterer Göttwitzsee	2. Begehung, TW: Wermsdorf; Kot frisch / Markierung (max. 24h alt), Einzeltiere ohne Altersangabe, Wie schon am Vorspeicher Döllnitzsee beschrieben, besteht durch den Bach eine Verbindung zum Unteren Göttwitzsee, lfd. Fundpunkt-Nr. 01 Unterer Göttwitzsee Göttwitz	Teich	Heinze, L.
19.01.2009	Göttwitz; Vorspeicher Döllnitzsee	1. Begehung, TW: Wermsdorf; Kot frisch / Markierung (max. 24h alt), Einzeltiere ohne Altersangabe, Frische Kots Spuren unter einer breiten Straßenbrücke – reichlich Wasser durchfließt die Brücke, in Nähe befindet sich das Fischhälterbecken der Teichwirtschaft, Vorspeicher ohne Wasser, lfd. Fundpunkt-Nr. 01 Vorspeicher Döllnitzsee Göttwitz	Teich	Heinze, L.
11.03.2009	Göttwitz; Vorspeicher Döllnitzsee	2. Begehung, TW: Wermsdorf; Kot frisch / Markierung (max. 24h alt), Einzeltier ohne Altersangabe, Der gepflasterte Brückendurchfluss wird sicher oft vom Fischotter zur Durchquerung genutzt, in Nähe befinden sich die Hälterteiche, deshalb immer wieder frische Kots Spuren, der Vorspeicher Döllnitz ist noch ohne Wasser, Göttwitzsee ist voll bespannt, lfd. Fundpunkt-Nr. 01 Vorspeicher Döllnitzsee Göttwitz	Teich	Heinze, L.
11.03.2009	Göttwitz; Vorspeicher Döllnitzsee	2. Begehung, TW: Wermsdorf; Kot frisch / Markierung (max. 24h alt), Einzeltier ohne Altersangabe, Der gepflasterte Brückendurchfluss wird sicher oft vom Fischotter zur Durchquerung genutzt, in Nähe befinden sich die Hälterteiche, deshalb immer wieder frische Kots Spuren, der Vorspeicher Döllnitz ohne Wasser, der Göttwitzsee voll bespannt, lfd. Fundpunkt-Nr. 02 Vorspeicher Döllnitzsee Göttwitz	Teich	Heinze, L.
01.03.2009	Grethen; Großer Kirchteich	1. Begehung, keine Fundortkoordinate; TW: Machern; bis auf Teichmitte eisfrei, fast geschlossener Schilfgürtel, Lücken im Abfluß, ohne Ergebnis kontrolliert	Teich	Fröhlich, G.
04.04.2009	Grethen; Großer Kirchteich	2. Begehung, Gewässerkoordinate – keine Fundortkoordinate; TW: Machern; keine Nachweise vom Fischotter	Teich	Fröhlich, G.
01.03.2009	Grethen; Kleiner Kirchteich	1. Begehung, Gewässerkoordinate – keine Fundortkoordinate; TW: Machern; „Naturschutzgebiet, betreten verboten“ – sicher kein Gewässer der Teichwirtschaft, Teich fast vollständig mit Schilf bewachsen	Teich	Fröhlich, G.

Datum	Ortsbezeichnung	Bemerkung	Biotop	Beobachter
04.04.2009	Grethen; Kleiner Kirchteich	2. Begehung, Gewässerkoordinate – keine Fundortkoordinate; TW: Machern; keine Nachweise vom Fischotter	Teich	Fröhlich, G.
01.03.2009	Grimma, nordöstlich; Müncherteich	1. Begehung, Gewässerkoordinate – keine Fundortkoordinate; TW: Machern; nur einige Ränder eisfrei, keine Fischotterindizien	Teich	Fröhlich, G.
04.04.2009	Grimma, nordöstlich; Müncherteich	2. Begehung, Gewässerkoordinate – keine Fundortkoordinate; TW: Machern; keine Nachweise vom Fischotter	Teich	Fröhlich, G.
28.02.2009	Grimma-Hohnstädt; Schwemmteich	1. Begehung, Gewässerkoordinate – keine Fundortkoordinate; TW: Machern; Uhrzeit: 13:00 Uhr	Teich	Fröhlich, G.
02.04.2009	Grimma-Hohnstädt; Schwemmteich	2. Begehung, Gewässerkoordinate – keine Fundortkoordinate; TW: Machern; keine Fraßreste / Trittsiegel vom Fischotter	Teich	Fröhlich, G.
21.02.2009	Groitzsch; Groitzscher Teiche	1. Begehung, TW: Machern; Fraßreste alt (älter als 24h), Kot alt / Markierung (älter als 24 h), Wechsel zum Umfluter, lfd. Fundpunkt-Nr. 04 Groitzscher Becken	Teich	Wolf, Ronny
21.02.2009	Groitzsch; Groitzscher Teiche	1. Begehung, TW: Machern; Fraßreste alt (älter als 24 h), Rippen vom Fisch → alt, lfd. Fundpunkt-Nr. 08 Groitzscher Becken	Teich	Wolf, R.
21.02.2009	Groitzsch; Groitzscher Teiche	1. Begehung, TW: Machern; Kot frisch / Markierung (max. 24 h alt), lfd. Fundpunkt-Nr. 07 Groitzscher Becken	Teich	Wolf, R.
21.02.2009	Groitzsch; Groitzscher Teiche	1. Begehung, TW: Machern; Kot frisch / Markierung (max. 24 h alt), Markierung frisch, lfd. Fundpunkt-Nr. 06 Groitzscher Becken	Teich	Wolf, R.
21.02.2009	Groitzsch; Groitzscher Teiche	1. Begehung, TW: Machern; Kot frisch / Markierung (max. 24 h alt), lfd. Fundpunkt-Nr. 05 Groitzscher Becken	Teich	Wolf, R.
21.02.2009	Groitzsch; Groitzscher Teiche	1. Begehung, TW: Machern; Fraßreste alt (älter als 24 h), BU - unbewohnter Bau ?, alter Erdbau vom Biber, ev.vom Fischotter nachgenutzt?, Rippenbögen, Schuppen, lfd. Fundpunkt-Nr. 09 Groitzscher Becken	Teich	Wolf, R.
21.02.2009	Groitzsch; Groitzscher Teiche	1. Begehung, TW: Machern; Fraßreste alt (älter als 24h), Kot alt / Markierung (älter als 24 h), lfd. Fundpunkt-Nr. 03 Groitzscher Becken	Teich	Wolf, R.
21.02.2009	Groitzsch; Groitzscher Teiche	1. Begehung, TW: Machern; Fraßreste alt (älter als 24h), Kot alt / Markierung (älter als 24 h), Wechsel zum Umfluter, lfd. Fundpunkt-Nr. 02 Groitzscher Becken	Teich+Graben	Wolf, R.
21.02.2009	Groitzsch; Groitzscher Teiche	1. Begehung, TW: Machern; Fraßreste alt (älter als 24h), Kot alt / Markierung (älter als 24 h), lfd. Fundpunkt-Nr. 01 Groitzscher Becken	Teich	Wolf, R.
15.03.2009	Groitzsch; Groitzscher Teiche	2. Begehung, TW: Machern; - Kot alt / Markierung (älter als 24h), lfd. Fundpunkt-Nr. 03 Groitzscher Teiche Groitzsch	Teich	Wolf, R.
15.03.2009	Groitzsch; Groitzscher Teiche	2. Begehung, TW: Machern; Kot frisch / Markierung (max. 24h alt), Losung & Wechsel, lfd. Fundpunkt-Nr. 01 Groitzscher Teiche Groitzsch	Teich	Wolf, R.

Datum	Ortsbezeichnung	Bemerkung	Biotop	Beobachter
15.03.2009	Groitzsch; Groitzscher Teiche	2. Begehung, TW: Machern; Kot alt / Markierung (älter als 24h), lfd. Fundpunkt-Nr. 02 Groitzscher Teiche Groitzsch	Teich	Wolf, R.
14.03.2009	Haselbach; Der See	1. Begehung, Gewässerkoordinate – keine Fundortkoordinate; TW: Haselbach; kein Nachweis	See	Woiton, A.
20.03.2009	Haselbach; Der See	2. Begehung, TW: Haselbach; Kot frisch / Markierung (max. 24 h alt), lfd. Fundpunkt-Nr. 01 Kleiner Brandsee Regis Breitingen	See	Woiton, A.
14.03.2009	Haselbach; Fraunteich	1. Begehung, Gewässerkoordinate – keine Fundortkoordinate; TW: Haselbach; kein Nachweis	Teich	Woiton, A.
20.03.2009	Haselbach; Fraunteich	2. Begehung, Gewässerkoordinate – keine Fundortkoordinate; TW: Haselbach; kein Nachweis	Teich	Woiton, A.
14.03.2009	Haselbach; Großer Schirmteich	1. Begehung, Gewässerkoordinate – keine Fundortkoordinate; TW: Haselbach; kein Nachweis	Teich	Woiton, A.
20.03.2009	Haselbach; Großer Schirmteich	2. Begehung, Gewässerkoordinate – keine Fundortkoordinate; TW: Haselbach; kein Nachweis	Teich	Woiton, A.
14.03.2009	Haselbach; Nobitzer Teich	1. Begehung, Gewässerkoordinate – keine Fundortkoordinate; TW: Haselbach; kein Nachweis	Teich	Woiton, A.
20.03.2009	Haselbach; Nobitzer Teich	2. Begehung, Gewässerkoordinate – keine Fundortkoordinate; TW: Haselbach; kein Nachweis	Teich	Woiton, A.
05.03.2009	Heyda, Stolpenteich	1. Begehung, TW: Müglenz; Trittsiegel alt (älter als 24h), Einzeltiere ohne Altersangabe, genaue Angabe zur Anzahl: 1-2, seit mehreren Jahren gesichertes Vorkommen, im Mai 2008 Sichtbeobachtung, 1 Exemplar im Stolpenteich, ebenso 2006, lfd. Fundpunkt-Nr. 05 Stolpenteich Heyda	Teich	Möhring, S.
05.03.2009	Heyda, Stolpenteich	1. Begehung, TW: Müglenz; Fraßreste frisch (max. 24h alt), Einzeltiere ohne Altersangabe, genaue Angabe zur Anzahl: 1-2, seit mehreren Jahren gesichertes Vorkommen, im Mai 2008 Sichtbeobachtung, 1 Exemplar im Stolpenteich, ebenso 2006, lfd. Fundpunkt-Nr. 03 Stolpenteich Heyda	Teich	Möhring, S.
05.03.2009	Heyda, Stolpenteich	1. Begehung, TW: Müglenz; Trittsiegel frisch (max. 24h alt), Einzeltiere ohne Altersangabe, genaue Angabe zur Anzahl: 1-2, seit mehreren Jahren gesichertes Vorkommen, im Mai 2008 Sichtbeobachtung, 1 Exemplar im Stolpenteich, ebenso 2006, lfd. Fundpunkt-Nr. 04 Stolpenteich Heyda	Teich	Möhring, S.
05.03.2009	Heyda, Stolpenteich	1. Begehung, TW: Müglenz; Kot frisch / Markierung (max. 24h alt), Einzeltiere ohne Altersangabe, genaue Angabe zur Anzahl: 1-2, seit mehreren Jahren gesichertes Vorkommen, im Mai 2008 Sichtbeobachtung, 1 Exemplar im Stolpenteich, ebenso 2006, lfd. Fundpunkt-Nr. 02 Stolpenteich Heyda	Teich	Möhring, S.



Datum	Ortsbezeichnung	Bemerkung	Biotop	Beobachter
03.04.2009	Heyda, Stolpenteich	2. Begehung, TW: Müglenz; Kot alt / Markierung (älter als 24h), Einzeltiere ohne Altersangabe, wahrscheinlich Familie am Stolpenteich, bereits mehrere Jahre anwesend, Sichtbeobachtungen (tags!) 2006 und 2008, Reproduktion wahrscheinlich, lfd. Fundpunkt-Nr. 07	Teich	Möhring, S.
03.04.2009	Heyda, Stolpenteich	2. Begehung, TW: Müglenz; Trittsiegel frisch (max. 24h alt), Alttier, wahrscheinlich Familie am Stolpenteich, bereits mehrere Jahre anwesend, Sichtbeobachtungen (tags!) 2006 und 2008, Reproduktion wahrscheinlich, lfd. Fundpunkt-Nr. 06	Teich	Möhring, S.
03.04.2009	Heyda, Stolpenteich	2. Begehung, TW: Müglenz; Kot alt / Markierung (älter als 24h), Einzeltiere ohne Altersangabe, wahrscheinlich Familie am Stolpenteich, bereits mehrere Jahre anwesend, Sichtbeobachtungen (tags!) 2006 und 2008, Reproduktion wahrscheinlich, lfd. Fundpunkt-Nr. 05 Stolpenteich Heyda	Teich	Möhring, S.
03.04.2009	Heyda, Stolpenteich	2. Begehung, TW: Müglenz; Kot frisch / Markierung (max. 24h alt), Einzeltiere ohne Altersangabe, wahrscheinlich Familie am Stolpenteich, bereits mehrere Jahre anwesend, Sichtbeobachtungen (tags!) 2006 und 2008, Reproduktion wahrscheinlich, lfd. Fundpunkt-Nr. 03 Stolpenteich Heyda	Teich	Möhring, S.
03.04.2009	Heyda, Stolpenteich	2. Begehung, TW: Müglenz; Fraßreste frisch (max. 24h alt), Einzeltiere ohne Altersangabe, wahrscheinlich Familie am Stolpenteich, bereits mehrere Jahre anwesend, Sichtbeobachtungen (tags!) 2006 und 2008, Reproduktion wahrscheinlich, lfd. Fundpunkt-Nr. 02 Stolpenteich Heyda	Teich	Möhring, S.
03.04.2009	Heyda, Stolpenteich	2. Begehung, TW: Müglenz; Fraßreste frisch (max. 24h alt), Einzeltiere ohne Altersangabe, wahrscheinlich Familie am Stolpenteich, bereits mehrere Jahre anwesend, Sichtbeobachtungen (tags!) 2006 und 2008, Reproduktion wahrscheinlich, lfd. Fundpunkt-Nr. 01 Stolpenteich Heyda	Teich	Möhring, S.
05.03.2009	Heyda; Küchenteich	1. Begehung, Gewässerkoordinate - keine Fundortkoordinate; TW: Müglenz; keine Nachweise	Teich	Möhring, S.
03.04.2009	Heyda; Küchenteich	2. Begehung, Gewässerkoordinate - keine Fundortkoordinate; TW: Müglenz; keine Hinweise auf Vorkommen, jedoch ist dieses nicht auszuschließen, da ein gesichertes Vorkommen am Stolpenteich Heyda existiert (durch Fließgewässer verbundene Teiche)	Teich	Möhring, S.
05.03.2009	Heyda; Mühlteich	1. Begehung, TW: Müglenz; Kot frisch / Markierung (max. 24h alt), Einzeltiere ohne Altersangabe, genaue Angabe zur Anzahl: 1-2, seit mehreren Jahren gesichertes Vorkommen, im Mai 2008 Sichtbeobachtung, lfd. Fundpunkt-Nr. 01 Mühlteich Heyda	Teich	Möhring, S.

Datum	Ortsbezeichnung	Bemerkung	Biotop	Beobachter
05.03.2009	Heyda; Mühlteich	1. Begehung, TW: Müglenz; Fraßreste alt (älter als 24h), Einzeltiere ohne Altersangabe, genaue Angabe zur Anzahl: 1-2, seit mehreren Jahren gesichertes Vorkommen, im Mai 2008 Sichtbeobachtung, lfd. Fundpunkt-Nr. 06 Mühlteich Heyda	Teich	Möhring, S.
03.04.2009	Heyda; Mühlteich	2. Begehung, TW: Müglenz; Kot alt / Markierung (älter als 24h), Einzeltiere ohne Altersangabe, wahrscheinlich Familie am Stolpenteich, bereits mehrere Jahre anwesend, Sichtbeobachtungen (tags!) 2006 und 2008, lfd. Fundpunkt-Nr. 04 Mühlteich Heyda	Teich	Möhring, S.
14.02.2009	Kleinbeucha; Mühlgartenteich	1. Begehung, Gewässerkoordinate – keine Fundortkoordinate; TW: Beucha; kein Nachweis	Teich	Woiton, A.
14.03.2009	Kleinbeucha; Mühlgartenteich	2. Begehung, Gewässerkoordinate – keine Fundortkoordinate; TW: Beucha; kein Nachweis	Teich	Woiton, A.
14.02.2009	Kleinbeucha; Mühlteich	1. Begehung, TW: Beucha; Trittsiegel frisch (max. 24 h alt), Laut Bewirtschafter ist der Fischotter manchmal zu hören bzw. zu sehen, bisher jedoch nur 1 Tier beobachtet, lfd. Fundpunkt-Nr. 04 Mühlteich Kleinbeucha	Teich	Woiton, A.
14.03.2009	Kleinbeucha; Mühlteich	2. Begehung, Gewässerkoordinate – keine Fundortkoordinate; TW: Beucha; kein Nachweis	Teich	Woiton, A.
14.02.2009	Kleinbeucha; Oberfröhner	1. Begehung, TW: Beucha; frisch / Markierung (max. 24 h alt), Laut Bewirtschafter ist der Fischotter manchmal zu hören bzw. zu sehen, bisher jedoch nur 1 Tier beobachtet, lfd. Fundpunkt-Nr. 03	Teich	Woiton, A.
14.03.2009	Kleinbeucha; Oberfröhner	2. Begehung, Gewässerkoordinate – keine Fundortkoordinate; TW: Beucha; kein Nachweis	Teich	Woiton, A.
14.02.2009	Kleinbeucha; Obermühlteich	1. Begehung, Gewässerkoordinate – keine Fundortkoordinate; TW: Beucha; kein Nachweis	Teich	Woiton, A.
14.03.2009	Kleinbeucha; Obermühlteich	2. Begehung, Gewässerkoordinate – keine Fundortkoordinate; TW: Beucha; kein Nachweis	Teich	Woiton, A.
14.02.2009	Kleinbeucha; Schafteich	2. Begehung, Gewässerkoordinate – keine Fundortkoordinate; TW: Beucha; kein Nachweis	Teich	Woiton, A.
14.02.2009	Kleinbeucha; Schafteich	1. Begehung, TW: Beucha; Kot frisch / Markierung (max. 24 h alt), Laut Bewirtschafter ist der Fischotter manchmal zu hören bzw. zu sehen, bisher jedoch nur 1 Tier beobachtet, lfd. Fundpunkt-Nr. 05	Teich	Woiton, A.
14.02.2009	Kleinbeucha; Schafteich	1. Begehung, TW: Beucha; - Kot frisch / Markierung (max. 24 h alt), Laut Bewirtschafter ist der Fischotter manchmal zu hören bzw. zu sehen, bisher jedoch nur 1 Tier beobachtet, lfd. Fundpunkt-Nr. 06	Teich	Woiton, A.

Datum	Ortsbezeichnung	Bemerkung	Biotop	Beobachter
14.02.2009	Kleinbeucha; Steinbruchteich	1. Begehung, Gewässerkoordinate – keine Fundortkoordinate; TW: Beucha; kein Nachweis	Teich	Woiton, A.
14.03.2009	Kleinbeucha; Steinbruchteich	2. Begehung, Gewässerkoordinate - keine Fundortkoordinate; TW: Beucha; kein Nachweis	Teich	Woiton, A.
14.02.2009	Kleinbeucha; Unterfröhner	1. Begehung, TW: Beucha; Kot frisch / Markierung (max. 24 h alt), Laut Bewirtschafter ist der Fischotter manchmal zu sehen, bisher jedoch nur 1 Tier beobachtet, lfd. Fundpunkt-Nr. 01 Unterfröhner Kleinbeucha	Teich	Woiton, A.
14.02.2009	Kleinbeucha; Unterfröhner	1. Begehung, TW: Beucha; Trittsiegel frisch (max. 24 h alt), Laut Bewirtschafter ist der Fischotter manchmal zu hören bzw. zu sehen, bisher jedoch nur 1 Tier beobachtet, lfd. Fundpunkt-Nr. 02 Unterfröhner Kleinbeucha	Teich	Woiton, A.
14.03.2009	Kleinbeucha; Unterfröhner	2. Begehung, TW: Beucha; Fraßreste frisch (max. 24 h alt), lfd. Fundpunkt-Nr. 07 Unterfröhner Kleinbeucha	Teich	Woiton, A.
14.03.2009	Kleinbeucha; Unterfröhner	2. Begehung, TW: Beucha; Trittsiegel frisch (max. 24 h alt), lfd. Fundpunkt-Nr. 08 Unterfröhner Kleinbeucha	Teich	Woiton, A.
19.02.2009	Klitzschen; Großer Teich	1. Begehung, Gewässerkoordinate - keine Fundortkoordinate; TW: Torgau; kein Nachweis	Teich	Kohlhase, G.
19.02.2009	Klitzschen; Haferteich	1. Begehung, Gewässerkoordinate - keine Fundortkoordinate; TW: Torgau; kein Nachweis, verkehrstoter Fischotter 2007	Teich	Kohlhase, G.
19.02.2009	Klitzschen; Pfarrteich	1. Begehung, Gewässerkoordinate - keine Fundortkoordinate; TW: Torgau; kein Nachweis	Teich	Kohlhase, G.
10.03.2009	Kobershain, Großer Mühlteich	1. Begehung, Gewässerkoordinate - keine Fundortkoordinate; TW: Müglitz; Keine Anzeichen auf Vorkommen am/im Gewässer	Teich	Möhring, S.
11.04.2009	Kobershain, Großer Mühlteich	2. Begehung, Gewässerkoordinate - keine Fundortkoordinate; TW: Müglitz; keine Nachweise für Fischottervorkommen	Teich	Möhring, S.
10.03.2009	Kobershain; Rohrteich	1. Begehung, Gewässerkoordinate - keine Fundortkoordinate; TW: Müglitz; Keine Nachweise	Teich	Möhring, S.
11.04.2009	Kobershain; Rohrteich	2. Begehung, Gewässerkoordinate - keine Fundortkoordinate; TW: Müglitz; keine Hinweise auf Vorkommen	Teich	Möhring, S.
21.02.2009	Kömmlitz; Fischteiche und Pfarrholzteiche um Kömmlitz	1. Begehung, Gewässerkoordinate - keine Fundortkoordinate; TW: Oelzschau; keinerlei Nachweise trotz 5 cm Neuschnee, Rücksprache mit Teichpächter Udo Wolf ergab, dass auch bei Nachkontrollen die Art nicht nachgewiesen wurde	Teich	Zange, D.
21.03.2009	Kömmlitz; Fischteiche und Pfarrholzteiche um Kömmlitz	2. Begehung, Gewässerkoordinate - keine Fundortkoordinate; TW: Eschefeld; Uhrzeit: 08:30 Uhr - 12:00 Uhr; keine Nachweise	Teich	Zange, D.

Datum	Ortsbezeichnung	Bemerkung	Biotop	Beobachter
18.02.2009	Loßwig; Benkenteich	1. Begehung, Gewässerkoordinate – keine Fundortkoordinate; TW: Torgau; kein Nachweis	Teich	Kohlhase, G.
16.03.2009	Loßwig; Benkenteich	2. Begehung, Gewässerkoordinate – keine Fundortkoordinate; TW: Torgau; kein Nachweis	Teich	Kohlhase, G.
18.03.2009	Loßwig; Benkenteich	3. Begehung, Gewässerkoordinate – keine Fundortkoordinate; TW: Torgau; kein Nachweis	Teich	Kohlhase, G.
19.02.2009	Loßwig; Gehegeteich	1. Begehung, Gewässerkoordinate – keine Fundortkoordinate; TW: Torgau; kein Nachweis	Teich	Kohlhase, G.
16.03.2009	Loßwig; Gehegeteich	2. Begehung, Gewässerkoordinate – keine Fundortkoordinate; TW: Torgau; kein Nachweis	Teich	Kohlhase, G.
22.02.2009	Lübschütz; Galgenteich (Teichkette Lübschützer Teiche)	1. Begehung, Fundortkoordinate (laut Kartenaufzeichnung ermittelt); TW: Machern; - Kot frisch / Markierung (max. 24h alt), Wechsel, lfd.Fundpunkt-Nr. 06 Lübschützer Teiche	Teich	Wolf, R.
22.02.2009	Lübschütz; Galgenteich (Teichkette Lübschützer Teiche)	1. Begehung, TW: Machern; Kot alt / Markierung (älter als 24h), Wechsel, lfd.Fundpunkt-Nr. 04 Lübschützer Teiche	Teich	Wolf, R.
22.02.2009	Lübschütz; Galgenteich (Teichkette Lübschützer Teiche)	1. Begehung, Fundortkoordinate (laut Kartenaufzeichnung ermittelt); TW: Machern; KA – Kot alt / Markierung (älter als 24h), Wechsel, lfd.Fundpunkt-Nr. 07 Lübschützer Teiche	Teich	Wolf, R.
22.02.2009	Lübschütz; Galgenteich (Teichkette Lübschützer Teiche)	1. Begehung, TW: Machern; Kot alt / Markierung (älter als 24h), Trittsiegel alt (älter als 24h), altes Trittsiegel auf dem Weg, lfd.Fundpunkt-Nr. 08 Lübschützer Teiche	Teich	Wolf, R.
21.03.2009	Lübschütz; Galgenteich (Teichkette Lübschützer Teiche)	2. Begehung, TW: Machern; Kot alt / Markierung (älter als 24h), Wechsel, siehe auch 2. Fundpunktnummer, lfd. Fundpunkt-Nr. 01 Galgenteich (Teichkette Lübschützer Teiche) Lübschütz	Teich	Wolf, R.
21.03.2009	Lübschütz; Galgenteich (Teichkette Lübschützer Teiche)	2. Begehung, TW: Machern; Kot alt / Markierung (älter als 24h), Wechsel, lfd. Fundpunkt-Nr. 02 Galgenteich (Teichkette Lübschützer Teiche) Lübschütz	Teich	Wolf, R.
22.02.2009	Lübschütz; Iristeich (Teichkette Lübschützer Teiche)	1. Begehung, TW: Machern; Trittsiegel alt (älter als 24h), alte Trittsiegel im Restschnee, lfd.Fundpunkt-Nr. 09 Lübschützer Teiche	Teich	Wolf, R.
22.02.2009	Lübschütz; Quellteich (Teichkette Lübschützer Teiche)	1. Begehung, laut Kartenaufzeichnung ermittelt); TW: Machern; Kot alt / Markierung (älter als 24h), Wechsel, lfd.Fundpunkt-Nr. 05 Lübschützer Teiche	Teich	Wolf, R.

Datum	Ortsbezeichnung	Bemerkung	Biotop	Beobachter
22.02.2009	Lübschütz; Quellteich (Teichkette Lübschützer Teiche)	1. Begehung, TW: Machern; Kot alt / Markierung (älter als 24h), Wechsel, lfd.Fundpunkt-Nr. 03 Lübschützer Teiche	Teich	Wolf, R.
21.03.2009	Lübschütz; Quellteich (Teichkette Lübschützer Teiche)	2. Begehung, TW: Machern; Kot alt / Markierung (älter als 24h), Wechsel, lfd. Fundpunkt-Nr. 03 Quellteich (Teichkette Lübschützer Teiche) Lübschütz	Teich	Wolf, R.
22.02.2009	Lübschütz; Sahlweidenteich (Teichkette Lübschützer Teiche)	1. Begehung, Gewässerkoordinate - keine Fundortkoordinate; TW: Machern; abgegangen --> keine Hinweise auf Fischotter	Teich	Wolf, R.
22.02.2009	Lübschütz; Schwemmteich (Teichkette Lübschützer Teiche)	1. Begehung, Fundortkoordinate (laut Kartenaufzeichnung ermittelt); TW: Machern; Kot alt / Markierung (älter als 24h), Wechsel zum Umfluter, lfd.Fundpunkt-Nr. 02 Lübschützer Teiche	Teich	Wolf, R.
22.02.2009	Lübschütz; Schwemmteich (Teichkette Lübschützer Teiche)	1. Begehung, TW: Machern; - Kot alt / Markierung (älter als 24h), Wechsel zum Umfluter, lfd.Fundpunkt-Nr. 01 Lübschützer Teiche	Teich	Wolf, R.
22.02.2009	Machern; Mühlteich	1. Begehung, TW: Machern; Trittsiegel alt (älter als 24 h), Siegel auf Eis, lfd. Fundpunkt-Nr. 02 Mühlteich Machern	Teich	Wolf, R.
22.02.2009	Machern; Mühlteich	1. Begehung, TW: Machern; Kot alt / Markierung (älter als 24 h), Teich weitestgehend eingezäunt, lfd. Fundpunkt-Nr. 01 Mühlteich Machern	Teich	Wolf, R.
08.03.2009	Machern; Mühlteich	2. Begehung, Gewässerkoordinate - keine Fundortkoordinate; TW: Machern; keine neueren Hinweise auf Fischottervorkommen	Teich	Wolf, R.
22.02.2009	Machern; Parkteich (Schwemmteich)	1. Begehung, Gewässerkoordinate - keine Fundortkoordinate; TW: Machern; Teich abgelaufen --> keine Hinweise auf Vorkommen vom Fischotter	Teich	Wolf, R.
08.03.2009	Machern; Parkteich (Schwemmteich)	2. Begehung, Gewässerkoordinate - keine Fundortkoordinate; TW: Machern; keine neueren Hinweise auf Fischotter	Teich	Wolf, R.
05.03.2009	Müglenz; Mühlteich	1. Begehung, TW: Müglenz; - Kot frisch / Markierung (max. 24 h alt), Einzeltier ohne Altersangabe, Ufer des Teiches wird von Uferholz freigehalten, kaum Deckung, Hälterteiche der Fischwirtschaft, lfd. Fundpunkt-Nr. 01 Mühlteich Müglenz	Teich	Möhring, S.
05.03.2009	Müglenz; Mühlteich	1. Begehung, TW: Müglenz; Trittsiegel alt (älter als 24 h), Einzeltier ohne Altersangabe, Ufer des Teiches wird von Uferholz freigehalten, kaum Deckung, Hälterteiche der Fischwirtschaft, lfd. Fundpunkt-Nr. 02 Mühlteich Müglenz	Teich	Möhring, S.

Datum	Ortsbezeichnung	Bemerkung	Biotop	Beobachter
05.03.2009	Müglenz; Mühlteich	1. Begehung, TW: Müglenz; Trittsiege frisch (max. 24 h alt), Einzeltier ohne Altersangabe, Ufer des Teiches wird von Uferholz freigehalten, kaum Deckung, Hälterteiche der Fischwirtschaft, lfd. Fundpunkt-Nr. 03 Mühlteich Müglenz	Teich	Möhring, S.
03.04.2009	Müglenz; Mühlteich	2. Begehung, TW: Müglenz; - Trittsiegel frisch (max. 24h alt), Einzeltiere ohne Altersangabe, genaue Angabe zur Anzahl: 1-2, ein eventuell zwei Exemplare im/am Teich, Konflikte mit ansässigen Fischwirthälterteiche werden auch heimgesucht, lfd. Fundpunkt-Nr. 02 Mühlteich Müglenz	Teich	Möhring, S.
03.04.2009	Müglenz; Mühlteich	2. Begehung, TW: Müglenz; Kot frisch / Markierung (max. 24h alt), Einzeltiere ohne Altersangabe, genaue Angabe zur Anzahl: 1-2, ein eventuell zwei Exemplare im/am Teich, Konflikte mit ansässigen Fischwirt, Hälterteiche werden auch heimgesucht, lfd. Fundpunkt-Nr. 01 Mühlteich Müglenz	Teich	Möhring, S.
22.02.2009	Mühlbach; Mühlteich	1. Begehung, TW: Machern; Kot alt / Markierung (älter als 24 h), am Umfluter, lfd. Fundpunkt-Nr. 01 Mühlteich Mühlbach	Graben	Wolf, R.
22.02.2009	Mühlbach; Mühlteich	1. Begehung, TW: Machern; Kot alt / Markierung (älter als 24 h), am Umfluter, Mühlteich abgelassen, Umfluter wurde zuvor entschlämmt, lfd. Fundpunkt-Nr. 02 Mühlteich Mühlbach	Graben	Wolf, R.
15.03.2009	Mühlbach; Mühlteich	2. Begehung, Gewässerkoordinate - keine Fundortkoordinate; TW: Machern; Teich erst wieder befüllt (am 22.02.2009 bei 1. Begehung noch abgelassen), --> nur Hinweise auf Fischotter am Umfluter am 22.02.2009 bei 1. Begehung, alles alte Stellen, vermutlich ist der Teich noch nicht mit Fischen besetzt	Graben	Wolf, R.
19.01.2009	Mutzschen; Oberer Göttwitzsee	1. Begehung, Gewässerkoordinate - keine Fundortkoordinate; TW: Wermsdorf; der See war völlig vereist - keine Spur vom Fischotter zu finden	Teich	Heinze, L.
11.03.2009	Mutzschen; Oberer Göttwitzsee	2. Begehung, Gewässerkoordinate - keine Fundortkoordinate; TW: Wermsdorf; Der Obere Göttwitzsee besitzt große Verlandungszonen → sehr wenige Möglichkeiten, Spuren zu finden.	Teich	Heinze, L.
15.02.2009	Neuhof; Lindenteich	1. Begehung, Gewässerkoordinate - keine Fundortkoordinate; TW: Eschefeld; keinerlei Artnachweis im Untersuchungsgebiet	Teich	Zange, D.
23.03.2009	Neuhof; Lindenteich	2. Begehung, Gewässerkoordinate - keine Fundortkoordinate; TW: Eschefeld; keine Nachweise	Teich	Zange, D.
10.03.2009	Noitzsch; Kleinspeicher II (Schadebach-Teich)	1. Begehung, Gewässerkoordinate - keine Fundortkoordinate; TW: Reibitz keine Spuren entdeckt, im westlichen Bereich ist das Ufer mit schweren Steinen massiv befestigt und erscheint somit für "Otterbaue" ungeeignet (auch für Otter-Wechsel), der restliche Uferbereich ist stark mit Schilfpflanzen bewachsen (störend???) --> auch dort keine Wechsel gefunden, nur vereinzelt auf Biber-vorkommen	Teich	Schulze, I.

Datum	Ortsbezeichnung	Bemerkung	Biotop	Beobachter
11.04.2009	Noitzsch; Kleinspeicher II (Schadebach-Teich)	2. Begehung, Gewässerkoordinate - keine Fundortkoordinate; TW: Reibitz keine Funde (weder Kot, Fraßspuren, noch sonstige Spuren)	Teich	Schulze, I.
07.04.2009	Ochsensaal; Mühlteich	2. Begehung, TW: Müglenz; Kot frisch / Markierung (max. 24h alt), Einzeltiere ohne Altersangabe, am Ständer des Mühlteichs, (1 Ex. im Gebiet - sicherlich mit Vorkommen "Dammühlteich Frauwalde" korrespondierend), lfd. Fundpunkt-Nr. 02 Mühlteich Ochsensaal	Teich	Möhring, S.
07.04.2009	Ochsensaal; Mühlteich	2. Begehung, TW: Müglenz; Trittsiegel frisch (max. 24h alt), Einzeltiere ohne Altersangabe, am Ständer des Mühlteichs, (1 Ex. im Gebiet - sicherlich mit Vorkommen "Dammühlteich Frauwalde" korrespondierend), lfd. Fundpunkt-Nr. 01 Mühlteich Ochsensaal	Teich	Möhring, S.
06.03.2009	Ochsensaal; Mühlteich und Neuteich	1. Begehung, TW: Müglenz; Trittsiegel alt (älter als 24h), Einzeltier ohne Altersangabe, zwischen Neuteich und Mühlteich, lfd. Fundpunkt-Nr. 01 Mühlteich Heyda	Teich	Möhring, S.
21.02.2009	Oelzschau; Angerteich	1. Begehung, Gewässerkoordinate - keine Fundortkoordinate; TW: Oelzschau; keinerlei Nachweise trotz 5 cm Neuschnee	Teich	Zange, D.
21.03.2009	Oelzschau; Angerteich	2. Begehung, Gewässerkoordinate - keine Fundortkoordinate; TW: Eschefeld; keine Nachweise	Teich	Zange, D.
20.02.2009	Oelzschau; Inselteich	1. Begehung, Gewässerkoordinate - keine Fundortkoordinate; TW: Oelzschau; keinerlei Nachweise trotz 5 cm Neuschnee	Teich	Zange, D.
21.03.2009	Oelzschau; Inselteich	2. Begehung, Gewässerkoordinate - keine Fundortkoordinate; TW: Eschefeld; keine Nachweise	Teich	Zange, D.
14.02.2009	Otterwisch; Großer Dorfteich (Oberteich)	1. Begehung, Gewässerkoordinate - keine Fundortkoordinate; TW: Beucha; kein Nachweis	Teich	Woiton, A.
14.03.2009	Otterwisch; Großer Dorfteich (Oberteich)	2. Begehung, Gewässerkoordinate - keine Fundortkoordinate; TW: Beucha; kein Nachweis	Teich	Woiton, A.
14.02.2009	Otterwisch; Küchenteich	1. Begehung, Gewässerkoordinate - keine Fundortkoordinate; TW: Beucha; kein Nachweis	Teich	Woiton, A.
14.03.2009	Otterwisch; Küchenteich	2. Begehung, Gewässerkoordinate - keine Fundortkoordinate; TW: Beucha; kein Nachweis	Teich	Woiton, A.
14.03.2009	Otterwisch; Mühlteich	2. Begehung, Gewässerkoordinate - keine Fundortkoordinate; TW: Beucha; kein Nachweis	Teich	Woiton, A.
14.02.2009	Otterwisch; Südlicher Dorfteich (Mittelteich)	1. Begehung, Gewässerkoordinate - keine Fundortkoordinate; TW: Beucha; kein Nachweis	Teich	Woiton, A.
14.03.2009	Otterwisch; Südlicher Dorfteich (Mittelteich)	2. Begehung, Gewässerkoordinate - keine Fundortkoordinate; TW: Beucha; kein Nachweis	Teich	Woiton, A.

Datum	Ortsbezeichnung	Bemerkung	Biotop	Beobachter
01.02.2009	Pflückuff; Bennewitzer Teiche	1. Begehung, TW: Torgau; Trittsiegel frisch (max. 24 h alt), Der Angerteich ist zurzeit der einzige Teich mit Fischen. Fundorte sind die Zu- und Abflüsse mit eisfreien Stellen. lfd. Fundpunkt-Nr. 02f	Teich	Kohlhase, G.
01.02.2009	Pflückuff; Bennewitzer Teiche	1. Begehung, TW: Torgau; Trittsiegel frisch (max. 24 h alt), Der Angerteich ist zurzeit der einzige Teich mit Fischen. Fundorte sind die Zu- und Abflüsse mit eisfreien Stellen. lfd. Fundpunkt-Nr. 01 Bennewitzer Teiche Pflückuff	Teich	Kohlhase, G.
01.02.2009	Pflückuff; Bennewitzer Teiche	1. Begehung, TW: Torgau; Trittsiegel frisch (max. 24 h alt), Der Angerteich ist zurzeit der einzige Teich mit Fischen. Fundorte sind die Zu- und Abflüsse mit eisfreien Stellen. lfd. Fundpunkt-Nr. 03 Bennewitzer Teiche Pflückuff	Teich	Kohlhase, G.
19.02.2009	Pflückuff; Bennewitzer Teiche	2. Begehung, Gewässerkoordinate der Teichkette- keine Fundortkoordinate; TW: Torgau; keine neuen Beobachtungen	Teich	Kohlhase, G.
16.03.2009	Pflückuff; Bennewitzer Teiche	3. Begehung, Gewässerkoordinate der Teichkette- keine Fundortkoordinate; TW: Torgau; keine Otter-Ermittlung	Teich	Kohlhase, G.
21.02.2009	Plagwitz; Tresenteich	1. Begehung, Gewässerkoordinate - keine Fundortkoordinate; TW: Machern; Teich zugefroren, abgegangen, keine Hinweise auf Vorkommen des Fischotters (Ostseite: frische Schnitte Biber)	Teich	Wolf, R.
08.03.2009	Plagwitz; Tresenteich	2. Begehung, Gewässerkoordinate - keine Fundortkoordinate; TW: Machern; keine Hinweise auf Fischotter	Teich	Wolf, R.
01.03.2009	Pomßen; Mühlteich	1. Begehung, Gewässerkoordinate - keine Fundortkoordinate; TW: Machern; nur südexponiertes Ufer eisfrei, ansonsten eisbedeckt	Teich	Fröhlich, G.
04.04.2009	Pomßen; Mühlteich	2. Begehung, Gewässerkoordinate - keine Fundortkoordinate; TW: Machern; keine Nachweise vom Fischotter	Teich	Fröhlich, G.
15.03.2009	Püchau, Tiergartenteich	2. Begehung, Gewässerkoordinate - keine Fundortkoordinate; TW: Machern; keine Hinweise auf Fischotter	Teich	Wolf, R.
21.02.2009	Püchau; Tiergartenteich	1. Begehung, TW: Machern; Kot alt / Markierung (älter als 24 h), lfd. Fundpunkt-Nr. 01 Püchau; Tiergartenteich	Teich	Wolf, R.
14.03.2009	Regis Breitingen; Bienenteich	1. Begehung, Gewässerkoordinate - keine Fundortkoordinate; TW: Haselbach; kein Nachweis	Teich	Woiton, A.
20.03.2009	Regis Breitingen; Bienenteich	2. Begehung, Gewässerkoordinate - keine Fundortkoordinate; TW: Haselbach; kein Nachweis	Teich	Woiton, A.
14.03.2009	Regis Breitingen; Borstenteich	1. Begehung, Gewässerkoordinate - keine Fundortkoordinate; TW: Haselbach; kein Nachweis	Teich	Woiton, A.
20.03.2009	Regis Breitingen; Borstenteich	2. Begehung, Gewässerkoordinate - keine Fundortkoordinate; TW: Haselbach; kein Nachweis	Teich	Woiton, A.
14.03.2009	Regis Breitingen; Großer Brandsee	1. Begehung, Gewässerkoordinate - keine Fundortkoordinate; TW: Haselbach; kein Nachweis	Teich	Woiton, A.



Datum	Ortsbezeichnung	Bemerkung	Biotop	Beobachter
20.03.2009	Regis Breitingen; Großer Brandsee	2. Begehung, Gewässerkoordinate - keine Fundortkoordinate; TW: Haselbach; kein Nachweis	Teich	Woiton, A.
14.03.2009	Regis Breitingen; Holzteich	1. Begehung, Gewässerkoordinate - keine Fundortkoordinate; TW: Haselbach; kein Nachweis	Teich	Woiton, A.
20.03.2009	Regis Breitingen; Holzteich	2. Begehung, Gewässerkoordinate - keine Fundortkoordinate; TW: Haselbach; kein Nachweis	Teich	Woiton, A.
14.03.2009	Regis Breitingen; Kirchteich	1. Begehung, Gewässerkoordinate - keine Fundortkoordinate; TW: Haselbach; kein Nachweis	Teich	Woiton, A.
20.03.2009	Regis Breitingen; Kirchteich	2. Begehung, Gewässerkoordinate - keine Fundortkoordinate; TW: Haselbach; kein Nachweis	Teich	Woiton, A.
14.03.2009	Regis Breitingen; Kleiner Brandsee	1. Begehung, TW: Haselbach; Fraßreste frisch (max. 24 h alt), lfd. Fundpunkt-Nr. 09 Kleiner Brandsee Regis Breitingen	Teich	Woiton, A.
14.03.2009	Regis Breitingen; Kleiner Brandsee	1. Begehung, TW: Haselbach; Kot frisch / Markierung (max. 24 h alt), lfd. Fundpunkt-Nr. 06 Kleiner Brandsee Regis Breitingen	Teich	Woiton, A.
14.03.2009	Regis Breitingen; Kleiner Brandsee	1. Begehung, TW: Haselbach; Kot frisch / Markierung (max. 24 h alt), lfd. Fundpunkt-Nr. 08 Kleiner Brandsee Regis Breitingen	Teich	Woiton, A.
14.03.2009	Regis Breitingen; Kleiner Brandsee	1. Begehung, TW: Haselbach; Kot frisch / Markierung (max. 24 h alt), lfd. Fundpunkt-Nr. 10 Kleiner Brandsee Regis Breitingen	Teich	Woiton, A.
14.03.2009	Regis Breitingen; Kleiner Brandsee	1. Begehung, TW: Haselbach; Kot frisch / Markierung (max. 24 h alt), lfd. Fundpunkt-Nr. 11 Kleiner Brandsee Regis Breitingen	Teich	Woiton, A.
14.03.2009	Regis Breitingen; Kleiner Brandsee	1. Begehung, TW: Haselbach; Fraßreste frisch (max. 24 h alt), lfd. Fundpunkt-Nr. 07 Kleiner Brandsee Regis Breitingen	Teich	Woiton, A.
20.03.2009	Regis Breitingen; Kleiner Brandsee	2. Begehung, TW: Haselbach; Kot frisch / Markierung (max. 24 h alt), lfd. Fundpunkt-Nr. 06 Kleiner Brandsee Regis Breitingen	Teich	Woiton, A.
20.03.2009	Regis Breitingen; Kleiner Brandsee	2. Begehung, TW: Haselbach, Kot frisch / Markierung (max. 24 h alt), lfd. Fundpunkt-Nr. 11 Kleiner Brandsee Regis Breitingen	Teich	Woiton, A.
20.03.2009	Regis Breitingen; Kleiner Brandsee	2. Begehung, TW: Haselbach; Kot frisch / Markierung (max. 24 h alt), lfd. Fundpunkt-Nr. 10 Kleiner Brandsee Regis Breitingen	Teich	Woiton, A.
20.03.2009	Regis Breitingen; Kleiner Brandsee	2. Begehung, TW: Haselbach; Fraßreste frisch (max. 24 h alt), lfd. Fundpunkt-Nr. 09 Kleiner Brandsee Regis Breitingen	Teich	Woiton, A.
20.03.2009	Regis Breitingen; Kleiner Brandsee	2. Begehung, TW: Haselbach; Fraßreste frisch (max. 24 h alt), lfd. Fundpunkt-Nr. 07 Kleiner Brandsee Regis Breitingen	Teich	Woiton, A.
20.03.2009	Regis Breitingen; Kleiner Brandsee	2. Begehung, TW: Haselbach; Kot frisch / Markierung (max. 24 h alt), lfd. Fundpunkt-Nr. 08 Kleiner Brandsee Regis Breitingen	Teich	Woiton, A.

Datum	Ortsbezeichnung	Bemerkung	Biotop	Beobachter
14.03.2009	Regis Breitingen; Neuwiese	1. Begehung, TW: Haselbach; Trittsiegel frisch (max. 24 h alt), Fundpunkt gehört zu einer Fährte am Ufer des Teiches Neuwiese, lfd. Fundpunkt-Nr. 04 Neuwiese Regis Breitingen	Teich	Woiton, A.
14.03.2009	Regis Breitingen; Neuwiese	1. Begehung, TW: Haselbach; Trittsiegel frisch (max. 24 h alt), Fundpunkt gehört zu einer Fährte am Ufer des Teiches Neuwiese, lfd. Fundpunkt-Nr. 01 Neuwiese Regis Breitingen	Teich	Woiton, A.
14.03.2009	Regis Breitingen; Neuwiese	1. Begehung, TW: Haselbach; Trittsiegel frisch (max. 24 h alt), Fundpunkt gehört zu einer Fährte am Ufer des Teiches Neuwiese, lfd. Fundpunkt-Nr. 03 Neuwiese Regis Breitingen	Teich	Woiton, A.
14.03.2009	Regis Breitingen; Neuwiese	1. Begehung, TW: Haselbach; Trittsiegel frisch (max. 24 h alt), Fundpunkt gehört zu einer Fährte am Ufer des Teiches Neuwiese, lfd. Fundpunkt-Nr. 05 Neuwiese Regis Breitingen	Teich	Woiton, A.
14.03.2009	Regis Breitingen; Neuwiese	1. Begehung, TW: Haselbach; Trittsiegel frisch (max. 24 h alt), Fundpunkt gehört zu einer Fährte am Ufer des Teiches Neuwiese, lfd. Fundpunkt-Nr. 02 Neuwiese Regis Breitingen	Teich	Woiton, A.
20.03.2009	Regis Breitingen; Neuwiese	2. Begehung, Fundortkoordinate; TW: Haselbach; Uhrzeit: 16:00 - 21:00 Uhr; TSF - Trittsiegel frisch (max. 24 h alt), Fundpunkt gehört zu einer Fährte am Ufer des Teiches Neuwiese, lfd. Fundpunkt-Nr. 01 Neuwiese Regis Breitingen	Teich	Woiton, A.
20.03.2009	Regis Breitingen; Neuwiese	2. Begehung, TW: Haselbach; Trittsiegel frisch (max. 24 h alt), Fundpunkt gehört zu einer Fährte am Ufer des Teiches Neuwiese, lfd. Fundpunkt-Nr. 05 Neuwiese Regis Breitingen	Teich	Woiton, A.
20.03.2009	Regis Breitingen; Neuwiese	2. Begehung, TW: Haselbach; Trittsiegel frisch (max. 24 h alt), Fundpunkt gehört zu einer Fährte am Ufer des Teiches Neuwiese, lfd. Fundpunkt-Nr. 02 Neuwiese Regis Breitingen	Teich	Woiton, A.
20.03.2009	Regis Breitingen; Neuwiese	2. Begehung, TW: Haselbach; Trittsiegel frisch (max. 24 h alt), Fundpunkt gehört zu einer Fährte am Ufer des Teiches Neuwiese, lfd. Fundpunkt-Nr. 03 Neuwiese Regis Breitingen	Teich	Woiton, A.
20.03.2009	Regis Breitingen; Neuwiese	2. Begehung, TW: Haselbach; Trittsiegel frisch (max. 24 h alt), Fundpunkt gehört zu einer Fährte am Ufer des Teiches Neuwiese, lfd. Fundpunkt-Nr. 04 Neuwiese Regis Breitingen	Teich	Woiton, A.
14.03.2009	Regis Breitingen; Pfaffenteich	1. Begehung, Gewässerkoordinate - keine Fundortkoordinate; TW: Haselbach; kein Nachweis	Teich	Woiton, A.
20.03.2009	Regis Breitingen; Pfaffenteich	2. Begehung, Gewässerkoordinate - keine Fundortkoordinate; TW: Haselbach; kein Nachweis	Teich	Woiton, A.
11.03.2009	Röcknitz, Kuhteich	1. Begehung, TW: Müglentz; Trittsiegel alt (älter als 24h), im Graben am Zulauf, lfd. Fundpunkt-Nr. 01 Kuhteich Röcknitz	Graben	Möhring, S.

Datum	Ortsbezeichnung	Bemerkung	Biotop	Beobachter
11.03.2009	Röcknitz, Kuhteich	1. Begehung, TW: Müglenz; Kot alt / Markierung (älter als 24h), am Ständer (Nordufer), lfd. Fundpunkt-Nr. 02 Kuhteich Röcknitz	Teich	Möhring, S.
10.04.2009	Röcknitz, Kuhteich	2. Begehung, TW: Müglenz; Kot frisch / Markierung (max. 24h alt), Einzeltier ohne Altersangabe, frischer Kot am Ablauf (Nordufer) (möglicherweise 1 Exemplar dauerhaft im/am Gewässer lebend), lfd. Fundpunkt-Nr. 01 Kuhteich Röcknitz	Teich	Möhring, S.
10.04.2009	Röcknitz, Kuhteich	2. Begehung, TW: Müglenz; Trittsiegel frisch (max. 24h alt), Einzeltier ohne Altersangabe, im Ufersubstrat Nordostufer (möglicherweise 1 Exemplar dauerhaft im/am Gewässer lebend), lfd. Fundpunkt-Nr. 02 Kuhteich Röcknitz	Teich	Möhring, S.
28.01.2009	Roda; Langer Rodaer See / Schösserteich	1. Begehung, TW: Wermsdorf; Kot alt / Markierung (älter als 24h), Einzeltiere ohne Altersangabe, Straßenbrücke - Fließgewässer am Schösserteich, lfd. Fundpunkt-Nr. 01 Langer Rodaer See / Schösserteich Roda	Teich	Heinze, L.
08.03.2009	Roda; Langer Rodaer See / Schösserteich	2. Begehung, TW: Wermsdorf; Kot alt / Markierung (älter als 24h), Einzeltier ohne Altersangabe, Am Umfluter des Schösserteiches neben der Straßenbrücke waren ältere Kotablagerungen zu finden, Langer Rodaer See: keine Spur vom Fischotter lfd. Fundpunkt-Nr. 01 Langer Rodaer See / Schösserteich Roda	Teich+ Graben	Heinze, L.
27.02.2009	Roda; Wiesenteich - Pfarrteich - Jägerteich	1. Begehung, Gewässerkoordinate - keine Fundortkoordinate; TW: Wermsdorf; Teiche sind fest zugefroren, Zuflüsse sind fast trocken	Teich	Heinze, L.
08.03.2009	Roda; Wiesenteich - Pfarrteich - Jägerteich	2. Begehung, Gewässerkoordinate - keine Fundortkoordinate; TW: Wermsdorf; Wiesenteich: Keine Spur vom Fischotter	Teich	Heinze, L.
14.02.2009	Rohrbach; Großteich	1. Begehung, Gewässerkoordinate - keine Fundortkoordinate; TW: Beucha; kein Nachweis	Teich	Woiton, A.
14.03.2009	Rohrbach; Großteich	2. Begehung, Gewässerkoordinate - keine Fundortkoordinate; TW: Beucha; kein Nachweis	Teich	Woiton, A.
14.02.2009	Rohrbach; Mittelteich	1. Begehung, Gewässerkoordinate - keine Fundortkoordinate; TW: Beucha; kein Nachweis	Teich	Woiton, A.
14.03.2009	Rohrbach; Mittelteich	2. Begehung, Gewässerkoordinate - keine Fundortkoordinate; TW: Beucha; kein Nachweis	Teich	Woiton, A.
14.02.2009	Rohrbach; Mühlteich	1. Begehung, Gewässerkoordinate - keine Fundortkoordinate; TW: Beucha; kein Nachweis	Teich	Woiton, A.
14.03.2009	Rohrbach; Mühlteich	2. Begehung, Gewässerkoordinate - keine Fundortkoordinate; TW: Beucha; kein Nachweis	Teich	Woiton, A.
21.02.2009	Sachsendorf; Hahnenteiche	1. Begehung, TW: Wermsdorf; Kot alt / Markierung (älter als 24h), Einzeltier ohne Altersangabe, am Verteilerwehr auf den Betonflächen älterer Kot in geringer Menge, an den Teichen selbst keine Feststellung, lfd. Fundpunkt-Nr. 01	Teich	Heinze, L.

Datum	Ortsbezeichnung	Bemerkung	Biotop	Beobachter
07.03.2009	Sachsendorf; Hahnenteiche	2. Begehung, TW: Wermsdorf; Fraßreste alt (älter als 24h), in einem der Teiche werden Störe gehältert, ein Fischer berichtete mir, dass ein angefressener Fisch auf dem Eis lag, es könnte auf einem Fischotter hinweisen, lfd. Fundpunkt-Nr. 01, westlicher Hahnenteich Sachsendorf	Teich	Heinze, L.
21.02.2009	Sachsendorf; Mittelteich	1. Begehung, Gewässerkoordinate - keine Fundortkoordinate; TW: Wermsdorf;; keine Spur vom Fischotter	Teich	Heinze, L.
07.03.2009	Sachsendorf; Mittelteich	2. Begehung, Gewässerkoordinate - keine Fundortkoordinate; TW: Wermsdorf; keine Hinweise auf Vorkommen	Teich	Heinze, L.
19.02.2009	Schildau; Holzbäckerteich	1. Begehung, Gewässerkoordinate - keine Fundortkoordinate; TW: Torgau; kein Nachweis	Teich	Kohlhase, G.
17.03.2009	Schildau; Holzbäckerteich	2. Begehung, Gewässerkoordinate - keine Fundortkoordinate; TW: Torgau; kein Nachweis	Teich	Kohlhase, G.
19.02.2009	Schildau; Kühlegrundteich	1. Begehung, Gewässerkoordinate - keine Fundortkoordinate; TW: Torgau; keine Hinweise auf Vorkommen	Teich	Kohlhase, G.
17.03.2009	Schildau; Kühlegrundteich	2. Begehung, Gewässerkoordinate - keine Fundortkoordinate; TW: Müglenz; keine Hinweise auf Vorkommen	Teich	Kohlhase, G.
19.02.2009	Schildau; Neumühlteich	1. Begehung, TW: Torgau; - Trittsiegel alt (älter als 24 h), Sichbeobachtung 1 Exemplar, der Zuflußgraben ist nicht auf der Karte vermerkt, Im Teich sind Fische, wird erst im März 2009 abgefischt, lfd. Fundpunkt-Nr. 01 Neumühlteich Schildau	Graben	Kohlhase, G.
19.02.2009	Schildau; Neumühlteich	1. Begehung, TW: Torgau; der Zuflußgraben ist nicht auf der Karte vermerkt, im Teich sind Fische, wird erst im März 2009 abgefischt, lfd. Fundpunkt-Nr. 03 Neumühlteich Schildau	Teich	Kohlhase, G.
19.02.2009	Schildau; Neumühlteich	1. Begehung, TW: Torgau; Kot alt / Markierung (älter als 24 h), der Zuflußgraben ist nicht auf der Karte vermerkt, Im Teich sind Fische, wird erst im März 2009 abgefischt, lfd. Fundpunkt-Nr. 02	Teich	Kohlhase, G.
17.03.2009	Schildau; Neumühlteich	2. Begehung, Gewässerkoordinate - keine Fundortkoordinate; TW: Torgau; kein Nachweis; siehe auch 1. Begehung mit Spuren	Teich	Kohlhase, G.
06.03.2009	Schmannewitz; Alter Teich	1. Begehung, Gewässerkoordinate - keine Fundortkoordinate; TW: Müglenz; keine Nachweise	Teich	Möhring, S.
10.04.2009	Schmannewitz; Alter Teich	2. Begehung, Gewässerkoordinate - keine Fundortkoordinate; TW: Müglenz; kein Nachweis auf Vorkommen	Teich	Möhring, S.
06.03.2009	Schmannewitz; Brückenteich	1. Begehung, TW: Müglenz; Trittsiegel frisch (max. 24h alt), Einzeltier ohne Altersangabe, am Ostufer des Brückenteiches, lfd. Fundpunkt-Nr. 01 Brückenteich Schmannewitz	Teich	Möhring, S.

Datum	Ortsbezeichnung	Bemerkung	Biotop	Beobachter
10.04.2009	Schmannewitz; Brückenteich	2. Begehung, Gewässerkoordinate - keine Fundortkoordinate; TW: Müglenz; kein Nachweis auf Vorkommen, Nachweis v. 1. Begehung ev. Durchzieh. Ex.	Teich	Möhring, S.
07.03.2009	Schmannewitz; Krummer Teich	1. Begehung, Gewässerkoordinate - keine Fundortkoordinate; TW: Müglenz; keine Nachweise	Teich	Möhring, S.
07.04.2009	Schmannewitz; Krummer Teich	2. Begehung, Gewässerkoordinate - keine Fundortkoordinate; TW: Müglenz; keine Nachweise am Gewässer - Komplex (nächstes Vorkommen: Dammühlteich)	Teich	Möhring, S.
07.03.2009	Schmannewitz; Markus Teich	1. Begehung, Gewässerkoordinate - keine Fundortkoordinate; TW: Müglenz; keine Nachweise	Teich	Möhring, S.
07.04.2009	Schmannewitz; Markus Teich	2. Begehung, Gewässerkoordinate - keine Fundortkoordinate; TW: Müglenz; keine Nachweise am Gewässer - Komplex (nächstes Vorkommen: Dammühlteich)	Teich	Möhring, S.
14.02.2009	Steinbach; Mühlteich	1. Begehung, Gewässerkoordinate - keine Fundortkoordinate; TW: Beucha; kein Nachweis	Teich	Woiton, A.
14.03.2009	Steinbach; Mühlteich	2. Begehung, Gewässerkoordinate - keine Fundortkoordinate; TW: Beucha; kein Nachweis	Teich	Woiton, A.
14.02.2009	Steinbach; Schlossteich	1. Begehung, Gewässerkoordinate - keine Fundortkoordinate; TW: Beucha; kein Nachweis	Teich	Woiton, A.
14.03.2009	Steinbach; Schlossteich	2. Begehung, Gewässerkoordinate - keine Fundortkoordinate; TW: Beucha; kein Nachweis	Teich	Woiton, A.
15.02.2009	Streitwald; Abtteich	1. Begehung, Gewässerkoordinate - keine Fundortkoordinate; TW: Eschefeld; keinerlei Nachweise im Untersuchungsgebiet	Teich	Zange, D.
22.03.2009	Streitwald; Abtteich	2. Begehung, Gewässerkoordinate - keine Fundortkoordinate; TW: Eschefeld; keine Nachweise	Teich	Zange, D.
14.02.2009	Streitwald; Schmiedeteich 1+2 (Aueteich 1+2)	1. Begehung, Gewässerkoordinate - keine Fundortkoordinate; TW: Eschefeld; keinerlei Nachweise der Art im Untersuchungsgebiet	Teich	Zange, D.
22.03.2009	Streitwald; Schmiedeteich 1+2 (Aueteich 1+2)	2. Begehung, Gewässerkoordinate - keine Fundortkoordinate; TW: Eschefeld; keine Nachweise	Teich	Zange, D.
14.02.2009	Streitwald; Teiche 1 - 5 Roter Grund	1. Begehung, Gewässerkoordinate - keine Fundortkoordinate; TW: Eschefeld; keinerlei Nachweise der Art im Untersuchungsgebiet	Teich	Zange, D.
22.03.2009	Streitwald; Teiche 1 - 5 Roter Grund	2. Begehung, Gewässerkoordinate - keine Fundortkoordinate; TW: Eschefeld; keine Nachweise	Teich	Zange, D.
20.02.2009	Süptitz; Mittlerer Schafeteich	1. Begehung, Gewässerkoordinate - keine Fundortkoordinate; TW: Torgau; kein Nachweis	Teich	Kohlhase, G.

Datum	Ortsbezeichnung	Bemerkung	Biotop	Beobachter
17.03.2009	Süptitz; Mittlerer Schafteich	2. Begehung, Gewässerkoordinate - keine Fundortkoordinate; TW: Torgau; kein Nachweis	Teich	Kohlhase, G.
20.02.2009	Süptitz; Oberer Schafteich	1. Begehung, Gewässerkoordinate - keine Fundortkoordinate; TW: Torgau; kein Nachweis	Teich	Kohlhase, G.
17.03.2009	Süptitz; Oberer Schafteich	2. Begehung, Gewässerkoordinate - keine Fundortkoordinate; TW: Torgau; kein Nachweis	Teich	Kohlhase, G.
20.02.2009	Süptitz; Stausee Hölzchenteich	1. Begehung, Gewässerkoordinate - keine Fundortkoordinate; TW: Torgau; kein Nachweis	Teich	Kohlhase, G.
17.03.2009	Süptitz; Stausee Hölzchenteich	2. Begehung, Gewässerkoordinate - keine Fundortkoordinate; TW: Torgau; kein Nachweis	Teich	Kohlhase, G.
20.02.2009	Süptitz; Unterer Schafteich	1. Begehung, Gewässerkoordinate - keine Fundortkoordinate; TW: Torgau; kein Nachweis	Teich	Kohlhase, G.
17.03.2009	Süptitz; Unterer Schafteich	2. Begehung, Gewässerkoordinate - keine Fundortkoordinate; TW: Torgau; kein Nachweis	Teich	Kohlhase, G.
06.03.2009	Thammenhain; Frauenteich	1. Begehung, Gewässerkoordinate - keine Fundortkoordinate; TW: Müglitz; Keine Nachweise	Teich	Möhring, S.
11.04.2009	Thammenhain; Frauenteich	2. Begehung, Gewässerkoordinate - keine Fundortkoordinate; TW: Müglitz; kein Nachweis	Teich	Möhring, S.
06.03.2009	Thammenhain; Holzteich	1. Begehung, Gewässerkoordinate - keine Fundortkoordinate; TW: Müglitz; Keine Nachweise	Teich	Möhring, S.
11.04.2009	Thammenhain; Holzteich	2. Begehung, TW: Müglitz; Kot alt / Markierung (älter als 24h), alter Kot am Holzteich, eot. 1 Exemplar im Gewässerkomplex, lfd. Fundpunkt-Nr. 01 Holzteich Thammenhain	Teich	Möhring, S.
04.03.2009	Thammenhain; Kirchteich	1. Begehung, Gewässerkoordinate - keine Fundortkoordinate; TW: Müglitz; Keine Nachweise	Teich	Möhring, S.
08.04.2009	Thammenhain; Kirchteich	2. Begehung, Gewässerkoordinate - keine Fundortkoordinate; TW: Müglitz; kein Nachweis	Teich	Möhring, S.
01.02.2009	Torgau; Großer Teich - Ellergraben - Zinnaer Flut	1. Begehung, TW: Torgau; Fraßreste frisch (max. 24h alt), 2008 Fischotterfamilie bestehend aus einem Alttier und zwei Jungtieren am Ellergraben, lfd. Fundpunkt-Nr. 03 Großer Teich, Ellergraben u. Zinnaer Flut Torgau	Graben	Kohlhase, G.
01.02.2009	Torgau; Großer Teich - Ellergraben - Zinnaer Flut	1. Begehung, TW: Torgau; Trittsiegel alt (älter als 24h), 2008 Fischotterfamilie bestehend aus einem Alttier und zwei Jungtieren am Ellergraben, lfd. Fundpunkt-Nr. 04 Großer Teich, Ellergraben u. Zinnaer Flut Torgau	Graben	Kohlhase, G.

Datum	Ortsbezeichnung	Bemerkung	Biotop	Beobachter
01.02.2009	Torgau; Großer Teich - Ellergraben - Zinnaer Flut	1. Begehung, TW: Torgau; Trittsiegel frisch (max. 24h alt), 2 Einzeltiere, Sichtbeobachtung, 2008 Fischotterfamilie bestehend aus einem Alttier und zwei Jungt. am Ellergraben, lfd. Fundpunkt-Nr. 01 Großer Teich, Ellergraben u. Zinnaer Flut Torgau	Graben	Kohlhase, G.
01.02.2009	Torgau; Großer Teich - Ellergraben - Zinnaer Flut	1. Begehung, TW: Torgau; Trittsiegel frisch (max. 24h alt), 2 Einzeltiere, Sichtbeobachtung, 2008 Fischotterfamilie bestehend aus einem Alttier und zwei Jungtieren am Ellergraben, lfd. Fundpunkt-Nr. 02 Großer Teich, Ellergraben u. Zinnaer Flut Torgau	Graben	Kohlhase, G.
18.02.2009	Torgau; Großer Teich - Ellergraben - Zinnaer Flut	2. Begehung, TW: Torgau; Fraßreste frisch (max. 24h alt), lfd. Fundpunkt-Nr. 01 Großer Teich, Ellergraben u. Zinnaer Flut Torgau	Graben	Kohlhase, G.
01.02.2009	Torgau; Schödelteiche (Ellergraben - Hälteranlage)	1. Begehung, TW: Torgau; Trittsiegel frisch (max. 24 h alt), lfd. Fundpunkt-Nr. 01 Ellergraben-Hälteranlage Torgau	Teich	Kohlhase, G.
01.02.2009	Torgau; Schödelteiche (Ellergraben - Hälteranlage)	1. Begehung, TW: Torgau; Trittsiegel frisch (max. 24 h alt), Totfund in der Nähe von Fundpunkt 4, lfd. Fundpunkt-Nr. 04 Ellergraben-Hälteranlage Torgau	Teich	Kohlhase, G.
01.02.2009	Torgau; Schödelteiche (Ellergraben - Hälteranlage)	1. Begehung, TW: Torgau; Fraßreste frisch (max. 24 h alt), lfd. Fundpunkt-Nr. 03 Ellergraben-Hälteranlage Torgau	Teich	Kohlhase, G.
01.02.2009	Torgau; Schödelteiche (Ellergraben - Hälteranlage)	1. Begehung, TW: Torgau; Fraßreste frisch (max. 24 h alt), lfd. Fundpunkt-Nr. 02 Ellergraben-Hälteranlage Torgau	Teich	Kohlhase, G.
19.02.2009	Torgau; Schödelteiche (Ellergraben - Hälteranlage)	2. Begehung, TW: Torgau; Kot frisch / Markierung (max. 24 h alt), n, lfd. Fundpunkt-Nr. 02 Ellergraben-Hälteranlage Torgau	Graben	Kohlhase, G.
19.02.2009	Torgau; Schödelteiche (Ellergraben - Hälteranlage)	2. Begehung, TW: Torgau; Fraßreste frisch (max. 24 h alt), 1 Exemplar gesehen, lfd. Fundpunkt-Nr. 01 Ellergraben-Hälteranlage Torgau	Graben	Kohlhase, G.
16.03.2009	Torgau; Schödelteiche (Ellergraben - Hälteranlage)	2. Begehung, TW: Torgau; Kot frisch / Markierung (max. 24 h alt), Einzeltier ohne Altersangabe, Hälteranlage, lfd. Fundpunkt-Nr. 01 Ellergraben-Hälteranlage Torgau	Teich	Kohlhase, G.
04.04.2009	Trebsen, Großer Rummel (Herthasee)	2. Begehung, Gewässerkoordinate - keine Fundortkoordinate; TW: Machern; keine Nachweise vom Fischotter	Teich	Fröhlich, G.
28.02.2009	Trebsen; Großer Rummel (Herthasee)	1. Begehung, Gewässerkoordinate - keine Fundortkoordinate; TW: Machern; Uhrzeit: 12:00 Uhr; eisfrei, Schilfgürtel	Teich	Fröhlich, G.
28.02.2009	Trebsen; Kleiner Rummel	1. Begehung, Gewässerkoordinate - keine Fundortkoordinate; TW: Machern; Teichmitte mit Eis bedeckt	Teich	Fröhlich, G.
Datum	Ortsbezeichnung	Bemerkung	Biotop	Beobachter

04.04.2009	Trebsen; Kleiner Rummel	2. Begehung, Gewässerkoordinate - keine Fundortkoordinate; TW: Machern; keine Nachweise vom Fischotter	Teich	Fröhlich, G.
28.02.2009	Trebsen; Mühlteich	1. Begehung, Gewässerkoordinate - keine Fundortkoordinate; TW: Machern; Teichmitte mit Eis bedeckt, keine Fraßspuren und Trittsiegel vom Fischotter gesehen	Teich	Fröhlich, G.
04.04.2009	Trebsen; Mühlteich	2. Begehung, Gewässerkoordinate - keine Fundortkoordinate; TW: Machern; keine Nachweise vom Fischotter	Teich	Fröhlich, G.
28.02.2009	Trebsen; Schneiderteich	1. Begehung, Gewässerkoordinate - keine Fundortkoordinate; TW: Machern; gut ausgeprägter Bruchwald, reichliche Zuflüsse und Abflüsse, Schilfgürtel, eisfrei, keine Beobachtung/Nachweise Fischotter	Teich	Fröhlich, G.
04.04.2009	Trebsen; Schneiderteich	2. Begehung, Gewässerkoordinate - keine Fundortkoordinate; TW: Machern; keine Nachweise vom Fischotter	Teich	Fröhlich, G.
05.03.2009	Voigshain; Holzteich	1. Begehung, TW: Müglenz; - Fraßreste alt (älter als 24h), Einzeltiere ohne Altersangabe, genaue Angabe zur Anzahl: 1-2, Vorkommen hängt mit Kleinspeicher Voigtshain zusammen, lfd. Fundpunkt-Nr. 05 Holzteich Voigtshain	Teich	Möhring, S.
03.04.2009	Voigshain; Holzteich	2. Begehung, TW: Müglenz; Fraßreste frisch (max. 24h alt), Einzeltiere ohne Altersangabe, genaue Angabe zur Anzahl: 1-2, ein bis zwei Exemplare im Gewässerkomplex, welcher mit Kleinspeicher Voigtshain zusammenhängt, Nachweise zur Reproduktion wurden nicht erbracht, lfd. Fundpunkt-Nr. 04 Holzteich Voigtshain	Teich	Möhring, S.
05.03.2009	Voigshain; Mittlerer Teich	1. Begehung, TW: Müglenz; Kot frisch / Markierung (max. 24 h alt), Einzeltiere ohne Altersangabe, genaue Angabe zur Anzahl: 1-2, Vorkommen hängt mit Kleinspeicher Voigtshain zusammen, lfd. Fundpunkt-Nr. 01 Mittlerer Teich Voigtshain	Teich	Möhring, S.
05.03.2009	Voigshain; Mittlerer Teich	1. Begehung, TW: Müglenz; Trittsiegel alt (älter als 24h), Einzeltiere ohne Altersangabe, genaue Angabe zur Anzahl: 1-2, Vorkommen hängt mit Kleinspeicher Voigtshain zusammen, lfd. Fundpunkt-Nr. 03 Mittlerer Teich Voigtshain	Teich	Möhring, S.
05.03.2009	Voigshain; Oberer Teich	1. Begehung, TW: Müglenz; Trittsiegel frisch (max. 24 h alt), Einzeltiere ohne Altersangabe, genaue Angabe zur Anzahl: 1-2, Vorkommen hängt mit Kleinspeicher Voigtshain zusammen, lfd. Fundpunkt-Nr. 02 Oberer Teich Voigtshain	Teich	Möhring, S.
05.03.2009	Voigshain; Oberer Teich	1. Begehung, TW: Müglenz; Fraßreste frisch (max. 24 h alt), Einzeltiere ohne Altersangabe, genaue Angabe zur Anzahl: 1-2, Vorkommen hängt mit Kleinspeicher Voigtshain zusammen, lfd. Fundpunkt-Nr. 04 Oberer Teich Voigtshain	Teich	Möhring, S.



Datum	Ortsbezeichnung	Bemerkung	Biotop	Beobachter
03.04.2009	Voigtshain; Oberer Teich	2. Begehung, TW: Müglenz; Kot frisch / Markierung (max. 24h alt), Einzeltiere ohne Altersangabe, genaue Angabe zur Anzahl: 1-2, ein bis zwei Exemplare im Gewässerkomplex, welcher mit Kleinspeicher Voigtshain zusammenhängt, Nachweise zur Reproduktion wurden nicht erbracht, lfd. Fundpunkt-Nr. 03 Oberer Teich Voigtshain	Teich	Möhring, S.
05.03.2009	Voigtshain; Kleinspeicher	1. Begehung, TW: Müglenz; Trittsiegel frisch (max. 24 h alt), Einzeltiere ohne Altersangabe, genaue Angabe zur Anzahl: 1-2, lfd. Fundpunkt-Nr. 02 Kleinspeicher Voigtshain	Teich	Möhring, S.
05.03.2009	Voigtshain; Kleinspeicher	1. Begehung, TW: Müglenz; Fraßreste frisch (max. 24 h alt), Einzeltiere ohne Altersangabe, genaue Angabe zur Anzahl: 1-2, Spiegelkarpfen (Reste), Länge ca. 40 cm - Konflikt mit Fischwirtschaft, lfd. Fundpunkt-Nr. 03 Kleinspeicher Voigtshain	Teich	Möhring, S.
05.03.2009	Voigtshain; Kleinspeicher	1. Begehung, TW: Müglenz; Kot frisch / Markierung (max. 24 h alt), Einzeltiere ohne Altersangabe, genaue Angabe zur Anzahl: 1-2, lfd. Fundpunkt-Nr. 01 Kleinspeicher Voigtshain	Teich	Möhring, S.
03.04.2009	Voigtshain; Kleinspeicher	2. Begehung, TW: Müglenz; Trittsiegel frisch (max. 24h alt), Einzeltiere ohne Altersangabe, genaue Angabe zur Anzahl: 1-2, ein bis zwei Exemplare im Gewässer, Vorkommen hängt mit Gewässerkomplex (Oberer-, Mittlerer-, Unterer Teich Voigtshain) zusammen, lfd. Fundpunkt-Nr. 03 Kleinspeicher Voigtshain	Teich	Möhring, S.
03.04.2009	Voigtshain; Kleinspeicher	2. Begehung, TW: Müglenz; Fraßreste frisch (max. 24h alt), Einzeltiere ohne Altersangabe, genaue Angabe zur Anzahl: 1-2, ein bis zwei Exemplare im Gewässer, Vorkommen hängt mit Gewässerkomplex, (Oberer-, Mittlerer-, Unterer Teich Voigtshain) zusammen, lfd. Fundpunkt-Nr. 05 Kleinspeicher Voigtshain	Teich	Möhring, S.
03.04.2009	Voigtshain; Kleinspeicher	2. Begehung, TW: Müglenz; Fraßreste frisch (max. 24h alt), Einzeltiere ohne Altersangabe, genaue Angabe zur Anzahl: 1-2, ein bis zwei Exemplare im Gewässer, Vorkommen hängt mit Gewässerkomplex, (Oberer-, Mittlerer-, Unterer Teich Voigtshain) zusammen, lfd. Fundpunkt-Nr. 06 Kleinspeicher Voigtshain	Teich	Möhring, S.
03.04.2009	Voigtshain; Kleinspeicher	2. Begehung, TW: Müglenz; Trittsiegel frisch (max. 24h alt), Einzeltiere ohne Altersangabe, genaue Angabe zur Anzahl: 1-2, ein bis zwei Exemplare im Gewässer, Vorkommen hängt mit Gewässerkomplex, (Oberer-, Mittlerer-, Unterer Teich Voigtshain) zusammen, lfd. Fundpunkt-Nr. 04 Kleinspeicher Voigtshain	Teich	Möhring, S.

Datum	Ortsbezeichnung	Bemerkung	Biotop	Beobachter
03.04.2009	Voigtshain; Kleinspeicher	2. Begehung, TW: Müglenz; Trittsiegel frisch (max. 24h alt), Einzeltiere ohne Altersangabe, genaue Angabe zur Anzahl: 1-2, ein bis zwei Exemplare im Gewässer, Vorkommen hängt mit Gewässerkomplex, (Oberer-, Mittlerer-, Unterer Teich Voigtshain zusammen, lfd. Fundpunkt-Nr. 02 Kleinspeicher Voigtshain	Teich	Möhring, S.
03.04.2009	Voigtshain; Kleinspeicher	2. Begehung, TW: Müglenz; Kot frisch / Markierung (max. 24h alt), Einzeltiere ohne Altersangabe, genaue Angabe zur Anzahl: 1-2, ein bis zwei Exemplare im Gewässer, Vorkommen hängt mit Gewässerkomplex, (Oberer-, Mittlerer-, Unterer Teich Voigtshain zusammen, lfd. Fundpunkt-Nr. 01 Kleinspeicher Voigtshain	Teich	Möhring, S.
03.04.2009	Voigtshain; Mittlerer Teich	2. Begehung, TW: Müglenz; Trittsiegel frisch (max. 24h alt), Einzeltiere ohne Altersangabe, genaue Angabe zur Anzahl: 1-2, ein bis zwei Exemplare im Gewässerkomplex, welcher mit Kleinspeicher Voigtshain zusammenhängt, Nachweise zur Reproduktion wurden nicht erbracht, lfd. Fundpunkt-Nr. 07 Oberer Teich Voigtshain	Teich	Möhring, S.
03.04.2009	Voigtshain; Mittlerer Teich	2. Begehung, TW: Müglenz; Kot alt / Markierung (älter als 24h), Einzeltiere ohne Altersangabe, genaue Angabe zur Anzahl: 1-2, ein bis zwei Exemplare im Gewässerkomplex, welcher mit Kleinspeicher Voigtshain zusammenhängt, Nachweise zur Reproduktion wurden nicht erbracht, lfd. Fundpunkt-Nr. 02 Mittlerer Teich Voigtshain	Teich	Möhring, S.
03.04.2009	Voigtshain; Mittlerer Teich	2. Begehung, TW: Müglenz; Kot alt / Markierung (älter als 24h), Einzeltiere ohne Altersangabe, genaue Angabe zur Anzahl: 1-2, ein bis zwei Exemplare im Gewässerkomplex, welcher mit Kleinspeicher Voigtshain zusammenhängt, Nachweise zur Reproduktion wurden nicht erbracht, lfd. Fundpunkt-Nr. 01 Mittlerer Teich Voigtshain	Teich	Möhring, S.
05.03.2009	Voigtshain; Unterer Teich	1. Begehung, Gewässerkoordinate - keine Fundortkoordinate; TW: Müglenz; Keine Nachweise - siehe auch Kleinspeicher Voigtshain (in unmittelbarer Nähe)	Teich	Möhring, S.
03.04.2009	Voigtshain; Unterer Teich	2. Begehung, TW: Müglenz; Trittsiegel alt (älter als 24h), Einzeltiere ohne Altersangabe, genaue Angabe zur Anzahl: 1-2, ein bis zwei Exemplare im Gewässerkomplex, welcher mit Kleinspeicher Voigtshain zusammenhängt, Nachweise zur Reproduktion wurden nicht erbracht, lfd. Fundpunkt-Nr. 06 Unterer Teich Voigtshain	Teich	Möhring, S.

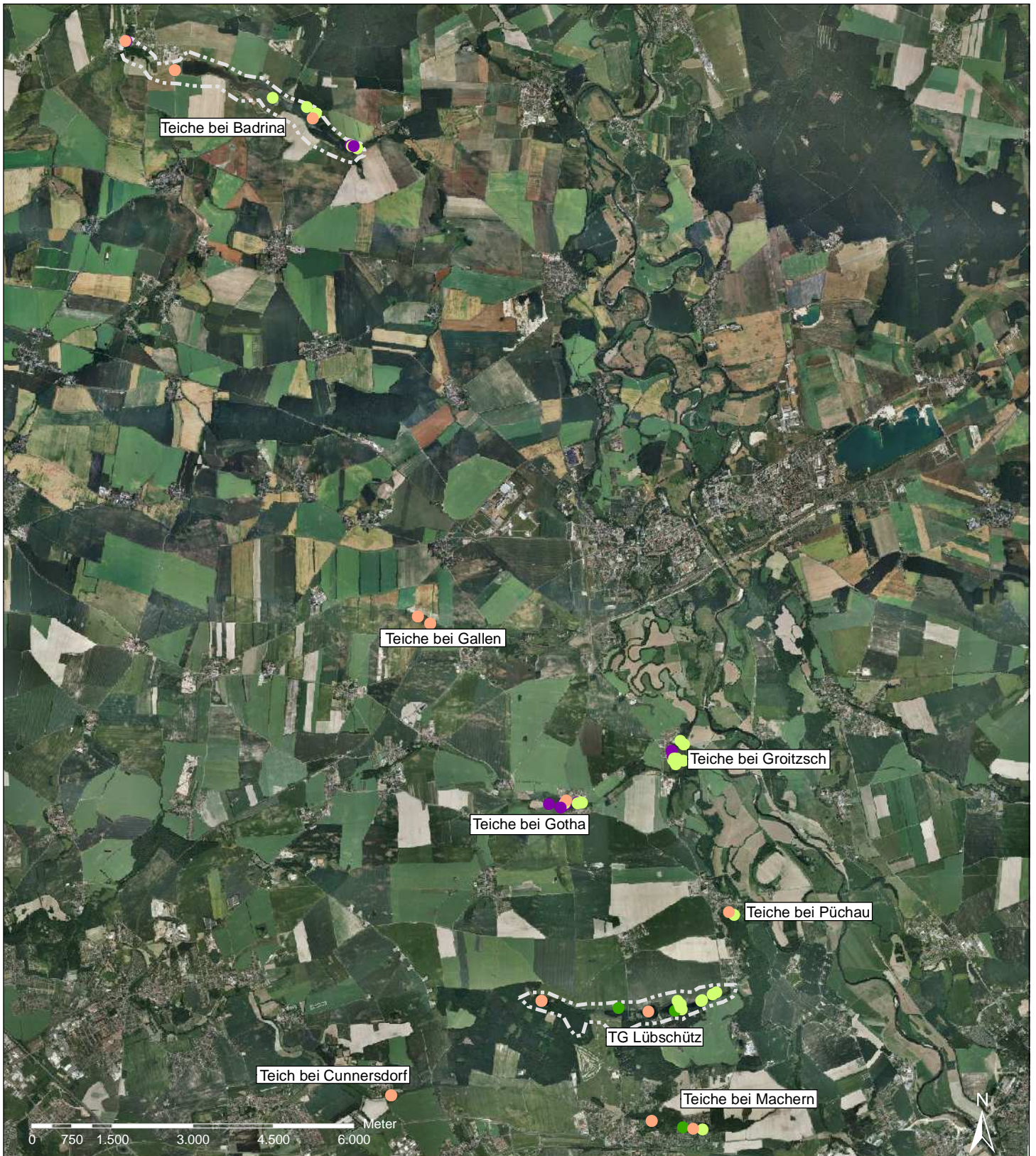
Datum	Ortsbezeichnung	Bemerkung	Biotop	Beobachter
03.04.2009	Voigtshain; Unterer Teich	2. Begehung, TW: Müglenz; Fraßreste alt (älter als 24h), Einzeltiere ohne Altersangabe, genaue Angabe zur Anzahl: 1-2, ein bis zwei Exemplare im Gewässerkomplex, welcher mit Kleinspeicher Voigtshain zusammenhängt, Nachweise zur Reproduktion wurden nicht erbracht, lfd. Fundpunkt-Nr. 05 Unterer Teich Voigtshain	Teich	Möhring, S.
05.03.2009	Voigtshain; Vorstreckteich (3)	1. Begehung, Gewässerkoordinate - keine Fundortkoordinate; TW: Müglenz; Keine Nachweise - siehe aber Kleinspeicher Voigtshain (in unmittelbarer Nähe)	Teich	Möhring, S.
03.04.2009	Voigtshain; Vorstreckteich (3)	2. Begehung, Gewässerkoordinate - keine Fundortkoordinate; TW: Müglenz; Keine Nachweise - siehe aber Kleinspeicher Voigtshain (in unmittelbarer Nähe)	Teich	Möhring, S.
21.02.2009	Wagelwitz; Wagelwitzer Teich (Kleiner Stausee)	1. Begehung, Gewässerkoordinate - keine Fundortkoordinate; TW: Wermsdorf; Teich völlig vereist, keine Spuren festgestellt	Teich	Heinze, L.
07.03.2009	Wagelwitz; Wagelwitzer Teich (Kleiner Stausee)	2. Begehung, Gewässerkoordinate - keine Fundortkoordinate; TW: Wermsdorf; keine Spur vom Otter, auch beim Ablaufens des Ufers keine Spur	Teich	Heinze, L.
21.02.2009	Wäldgen; Wäldgenteich	1. Begehung, Gewässerkoordinate - keine Fundortkoordinate; TW: Wermsdorf; Uhrzeit: 10:30 Uhr; Im Jahr 2008 war da ein Fischotter ständig vorhanden (Winter 2007-2008), 2008-2009 fand noch keine Beobachtung (Nachweis) statt, Teich = Privateteich	Teich	Heinze, L.
07.03.2009	Wäldgen; Wäldgenteich	2. Begehung, Gewässerkoordinate - keine Fundortkoordinate; TW: Wermsdorf; keine Hinweise auf Vorkommen	Teich	Heinze, L.
11.03.2009	Wellerswalde; Breiteich	1. Begehung, Gewässerkoordinate - keine Fundortkoordinate; TW: Müglenz; Uhrzeit: 11:30 Uhr; keine Hinweise auf Anwesenheit	Teich	Möhring, S.
10.04.2009	Wellerswalde; Breiteich	2. Begehung, Gewässerkoordinate - keine Fundortkoordinate; TW: Müglenz; keine Hinweise auf Vorkommen	Teich	Möhring, S.
19.01.2009	Wermsdorf, Horstsee	1. Begehung, Gewässerkoordinate - keine Fundortkoordinate; TW: Wermsdorf;; der See ist nur 1/2 voll Wasser, starkes Eis an allen Stellen	Teich	Heinze, L.
10.03.2009	Wermsdorf, Horstsee	2. Begehung, Gewässerkoordinate - keine Fundortkoordinate; TW: Wermsdorf; Der Horstsee ist noch nicht voll angestaut, viele Schlammflächen liegen noch frei, vom Fischotter bis jetzt keine Spur	Teich	Heinze, L.
17.02.2009	Wermsdorf; Dokorteich - Hälterteich	1. Begehung, TW: Wermsdorf; Trittsiegel frisch (max. 24h alt), Kot frisch / Markierung (max. 24h alt), Einzeltier ohne Altersangabe, im frischen leichten Schnee noch deutlich Spuren zu erkennen, Dokorteich fast ohne Wasser, lfd. Fundpunkt-Nr. 01	Teich	Heinze, L.

Datum	Ortsbezeichnung	Bemerkung	Biotop	Beobachter
08.03.2009	Wermsdorf; Dokortteich - Hälterteich	2. Begehung, TW: Wermsdorf; Kot frisch / Markierung (max. 24h alt), Einzeltiere ohne Altersangabe, ein Wechsel verläuft vom Dreiteichdamm zum Dokortteichzufluss - gleichzeitig frischer Kot lfd. Fundpunkt-Nr. 01,	Teich	Heinze, L.
19.01.2009	Wermsdorf; Döllnitzsee	1. Begehung, TW: Wermsdorf; Trittsiegel alt (älter als 24h), Einzeltiere ohne Altersangabe, der See hat nur einen geringen Wasserstand, am Rand des Zuflusses waren Trittsiegel zu erkennen (Schnee!), lfd. Fundpunkt-Nr. 01	Teich	Heinze, L.
10.03.2009	Wermsdorf; Döllnitzsee	2. Begehung, Gewässerkoordinate - keine Fundortkoordinate; TW: Wermsdorf; Am Döllnitzsee konnte ich an den Zuflüssen keine Spur finden, Wasserstand ist sehr gering, nach Aussagen eines Fischers soll der See im Jahr 2009 trocken bleiben	Teich	Heinze, L.
17.02.2009	Wermsdorf; Häuschenteich	1. Begehung, TW: Wermsdorf; Trittsiegel frisch (max. 24h alt), Kot frisch / Markierung (max. 24h alt), Einzeltiere ohne Altersangabe, direkt hinterm Teichdamm am Abflussgraben nur wenige deutliche Spuren, am Häuschenteich keine Spuren zu finden, lfd. Fundpunkt-Nr. 01	Graben	Heinze, L.
08.03.2009	Wermsdorf; Häuschenteich	2. Begehung, TW: Wermsdorf; Trittsiegel frisch (max. 24h alt), Kot frisch / Markierung (max. 24h alt), Einzeltier ohne Altersangabe, Am Häuschenteich selbst keine Spuren feststellbar, aber direkt hinterm Abfluss im Schlamm frische Trittsiegel und frischer Kot, lfd. Fundpunkt-Nr. 01	Teich	Heinze, L.
17.02.2009	Wermsdorf; Kirchenteich	1. Begehung, Gewässerkoordinate - keine Fundortkoordinate; TW: Wermsdorf; Der Kirchenteich ist ohne Wasser - Baumaßnahmen am Staudamm!	Teich	Heinze, L.
08.03.2009	Wermsdorf; Kirchenteich	2. Begehung, Gewässerkoordinate - keine Fundortkoordinate; TW: Wermsdorf; Der Kirchenteich ist zurzeit eine Großbaustelle!	Teich	Heinze, L.
17.02.2009	Wermsdorf; Oberer Dreiteich	1. Begehung, Gewässerkoordinate - keine Fundortkoordinate; TW: Wermsdorf; keine Hinweise auf Vorkommen	Teich	Heinze, L.
08.03.2009	Wermsdorf; Oberer Dreiteich	2. Begehung, Gewässerkoordinate - keine Fundortkoordinate; TW: Wermsdorf; Keine Spur vom Fischotter, aber sicher gibt es eine Verbindung zum Unteren Dreiteich	Teich	Heinze, L.
17.02.2009	Wermsdorf; Reiherteich	1. Begehung, Gewässerkoordinate - keine Fundortkoordinate; TW: Wermsdorf; Am Reiherteich konnte ich keine Spuren feststellen	Teich	Heinze, L.
08.03.2009	Wermsdorf; Reiherteich	2. Begehung, Gewässerkoordinate - keine Fundortkoordinate; TW: Wermsdorf; Keine Spur vom Fischotter	Teich	Heinze, L.
21.02.2009	Wermsdorf; Tiefenteich	1. Begehung, Gewässerkoordinate - keine Fundortkoordinate; TW: Wermsdorf; Teichdamm wird saniert - Baustelle, Teich ohne Wasserdurchfluss	Teich	Heinze, L.
07.03.2009	Wermsdorf; Tiefenteich	2. Begehung, Gewässerkoordinate - keine Fundortkoordinate; TW: Wermsdorf; Der Tiefenteich ist immer noch Baustelle - sehr geringer Wasserdurchfluss	Teich	Heinze, L.

Datum	Ortsbezeichnung	Bemerkung	Biotop	Beobachter
17.02.2009	Wermsdorf; Unterer Dreiteich	1. Begehung, TW: Wermsdorf; Trittsiegel frisch (max. 24h alt), Einzeltier ohne Altersangabe, eisfreie Fläche am Ständer frische Spuren im Schnee (Schneehöhe 3cm), lfd. Fundpunkt-Nr. 01	Teich	Heinze, L.
17.02.2009	Wermsdorf; Unterer Dreiteich	1. Begehung, TW: Wermsdorf; Trittsiegel frisch (max. 24h alt), Einzeltier ohne Altersangabe, Am eisfreien Zufluß frische Spuren - Spuren gehen über die gesamte Teichfläche, lfd. Fundpunkt-Nr. 02	Teich	Heinze, L.
08.03.2009	Wermsdorf; Unterer Dreiteich	2. Begehung, TW: Wermsdorf; Kot frisch / Markierung (max. 24h alt), Einzeltier ohne Altersangabe, gleiche Fundstelle wie beim Dokorteach, lfd. Fundpunkt-Nr. 01	Teich	Heinze, L.
08.03.2009	Wermsdorf; Unterer Dreiteich	2. Begehung, TW: Wermsdorf; Kot alt / Markierung (älter als 24h), Einzeltier ohne Altersangabe, alte Kotreste befinden sich auf einer landzungenähnlicher Fläche, Anmerkung: auf dieser Fläche fand man in früheren Jahren oft angefressene Fische, lfd. Fundpunkt-Nr. 02	Teich	Heinze, L.
17.02.2006	Wermsdorf; Zeisigteich	1. Begehung, TW: Wermsdorf; Trittsiegel frisch (max. 24h alt), Einzeltier ohne Altersangabe, Durchfluss der drei Brücken eisfreie Fläche etwa 10m <sup>2</sup> - Spuren führen hier an verschiedenen Stellen ins Wasser, lfd. Fundpunkt-Nr. 02	Teich	Heinze, L.
17.02.2009	Wermsdorf; Zeisigteich	1. Begehung, TW: Wermsdorf; Trittsiegel frisch (max. 24h alt), Einzeltier ohne Altersangabe, Am Abflußständer ca. 2m <sup>2</sup> freie Fläche - Einstieg ins Wasser Schneehöhe ca. 3cm - Spuren gut sichtbar, lfd. Fundpunkt-Nr. 01	Teich	Heinze, L.
17.02.2009	Wermsdorf; Zeisigteich	1. Begehung, TW: Wermsdorf; - Trittsiegel frisch (max. 24h alt), Kot frisch / Markierung (max. 24h alt), Einzeltiere ohne Altersangabe, Am Zufluss viele Spuren und frischer Kot - bis hin zum Häuschenteich, Fischotter-Wanderung übers Eis ..... lfd. Fundpunkt-Nr. 03	Teich	Heinze, L.
08.03.2009	Wermsdorf; Zeisigteich	2. Begehung, TW: Trittsiegel frisch (max. 24h alt), KF - Kot frisch / Markierung (max. 24h alt), Einzeltier ohne Altersangabe, Am Ufer des Zuflussgrabens zum Zeisigteich 2 frische Kotstellen, lfd. Fundpunkt-Nr. 01	Teich	Heinze, L.
06.03.2009	Zwochau; Sauteich	1. Begehung, Gewässerkoordinate - keine Fundortkoordinate; TW: Müglenz; Kein Nachweis	Teich	Möhring, S.
06.04.2009	Zwochau; Sauteich	2. Begehung, Gewässerkoordinate - keine Fundortkoordinate; TW: Müglenz; kein Nachweis	Teich	Möhring, S.

## Karte 1

### Lage der Untersuchungsgebiete sowie der Einzelteiche im Direktionsbezirk Leipzig TG Lübschütz



## LEGENDE

Nachweise der Fischotterkartierung

- mehrere Nachweise zusammen (Trittsiegel, Fraßspur oder Kot)
- keine Angaben zu Nachweis

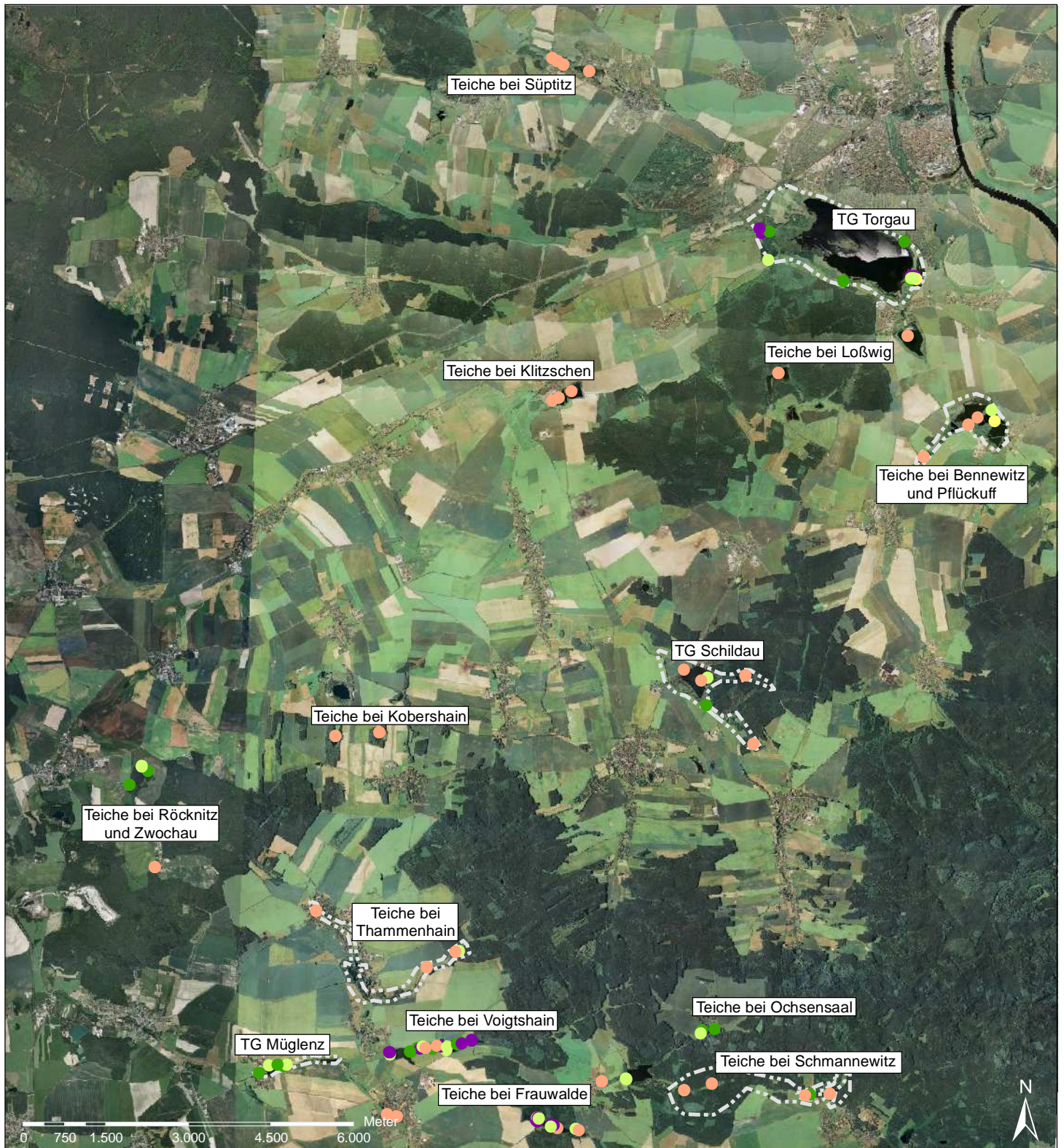
- Fraßspur
- Trittsiegel

Sonstiges

- Grenze des Untersuchungsgebietes

## Karte 2

### Lage der Untersuchungsgebiete sowie der Einzelteiche im Direktionsbezirk Leipzig TG Torgau, Schildau, Müglenz



## LEGENDE

### Nachweise der Fischotterkartierung

- mehrere Nachweise zusammen (Fraßspur, Trittsiegel, oder Kot)
- keine Angaben zu Nachweis
- Fraßspur
- Trittsiegel
- Sichtbeobachtung

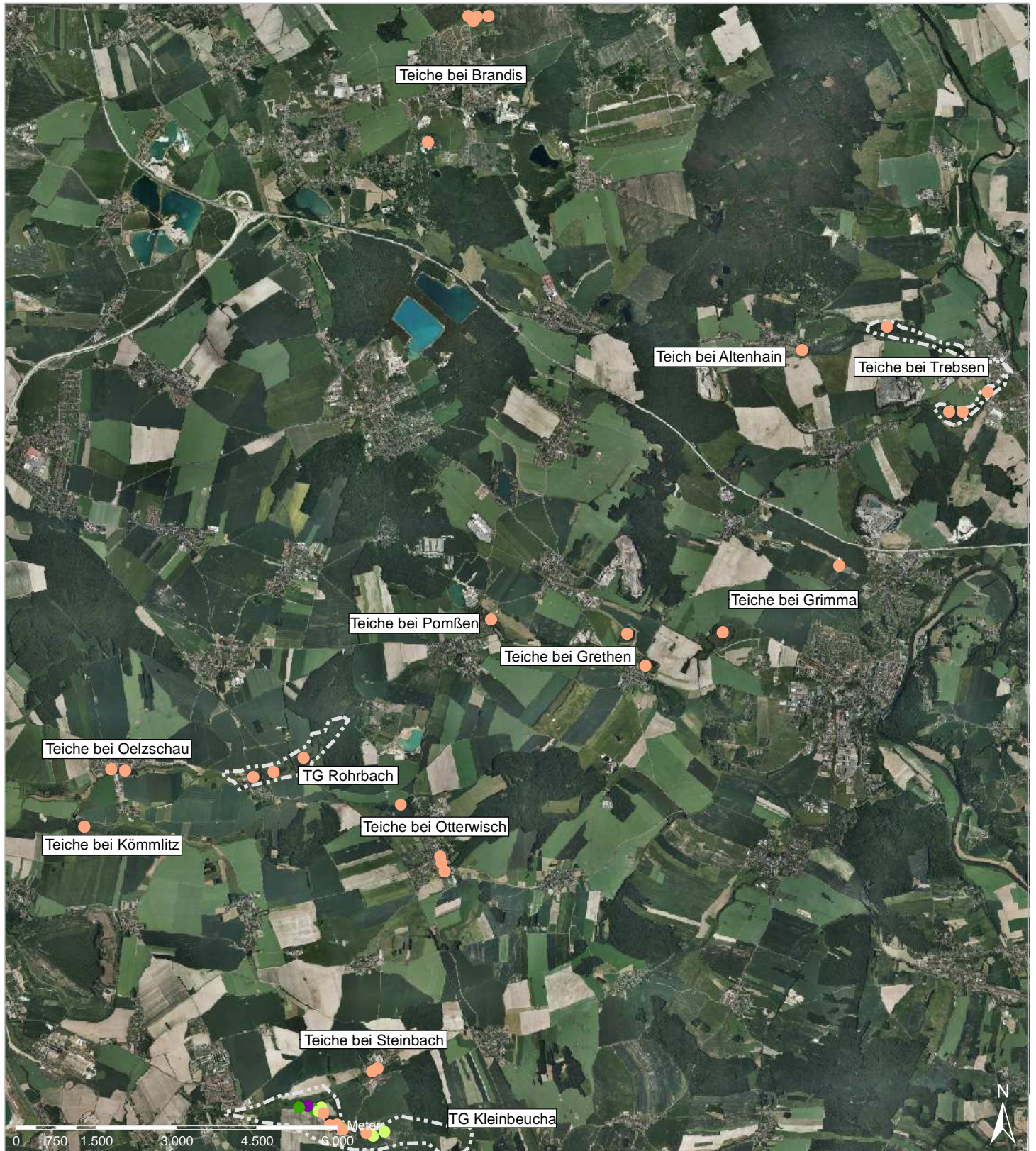
### Sonstiges

- Grenze des Untersuchungsgebietes

### Karte 3

## Lage der Untersuchungsgebiete sowie der Einzelteiche im Direktionsbezirk Leipzig

TG Rohrbach, Kleinbeucha



### LEGENDE

Nachweise der Fischotterkartierung

- mehrere Nachweise zusammen (Trittsiegel, Fraßspur oder Kot)
- Trittsiegel
- keine Angaben zu Nachweis
- Fraßspur

Sonstiges

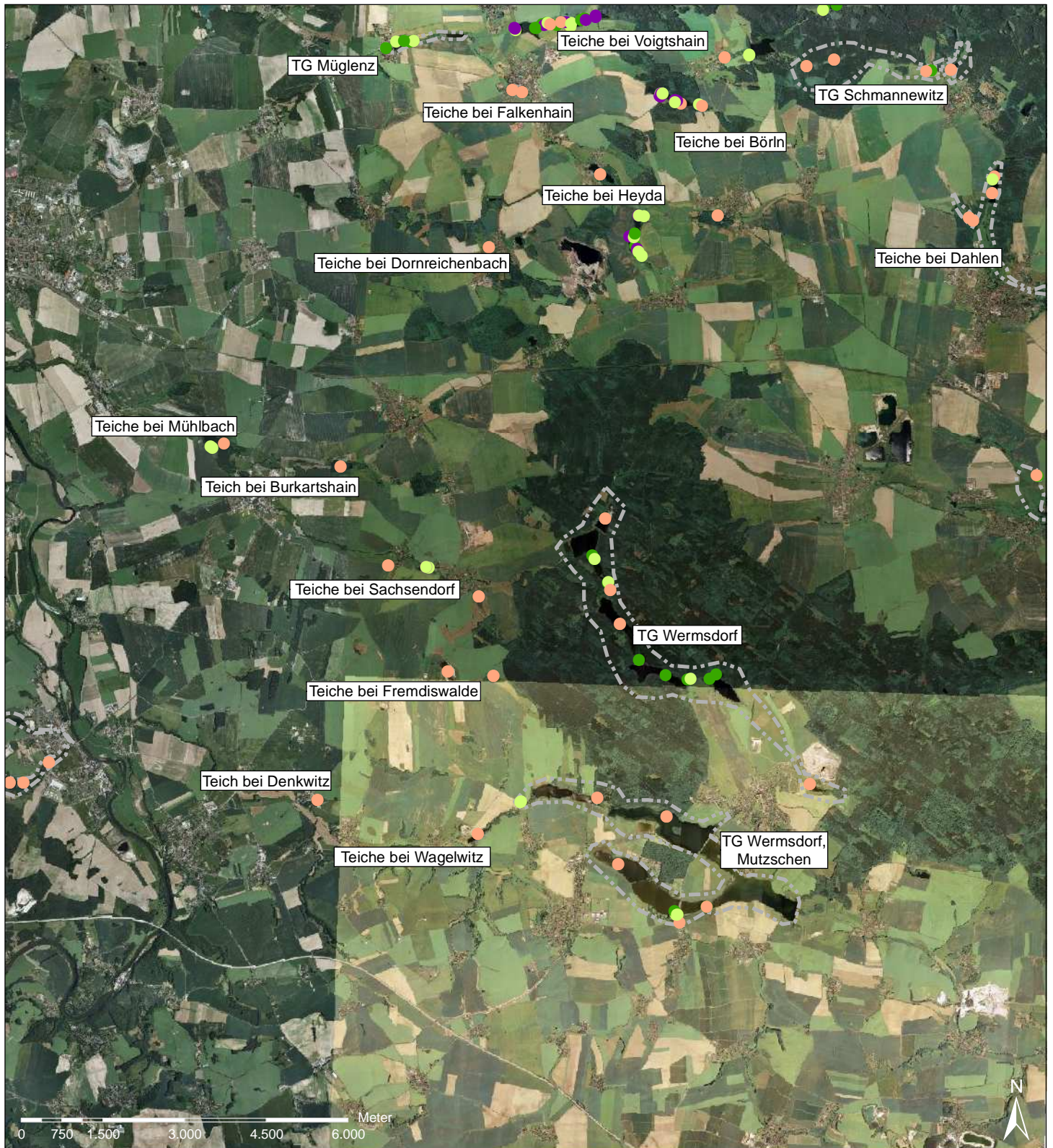
- Grenze des Untersuchungsgebietes



### Karte 4

## Lage der Untersuchungsgebiete sowie Einzelteiche im Direktionsbezirk Leipzig

TG Müglentz, Wermisdorf, Mutzschen



### LEGENDE

Nachweise der Fischotterkartierung

- mehrere Nachweise zusammen (Trittsiege, Fraßspur oder Kot)
- keine Angaben zu Nachweis
- Trittsiegel
- Fraßspur

Sonstiges

----- Grenze des Untersuchungsgebietes

## Karte 5

### Lage der Untersuchungsgebiete sowie der Einzelteiche im Direktionsbezirk Leipzig

Teiche bei Dahlen, Schmannewitz, Calbitz und Wellerswalde



## LEGENDE

### Nachweise der Fischotterkartierung

- mehrere Nachweise zusammen (Trittsiege, Fraßspur oder Kot)
- keine Angaben zu Nachweis
- Trittsiegel

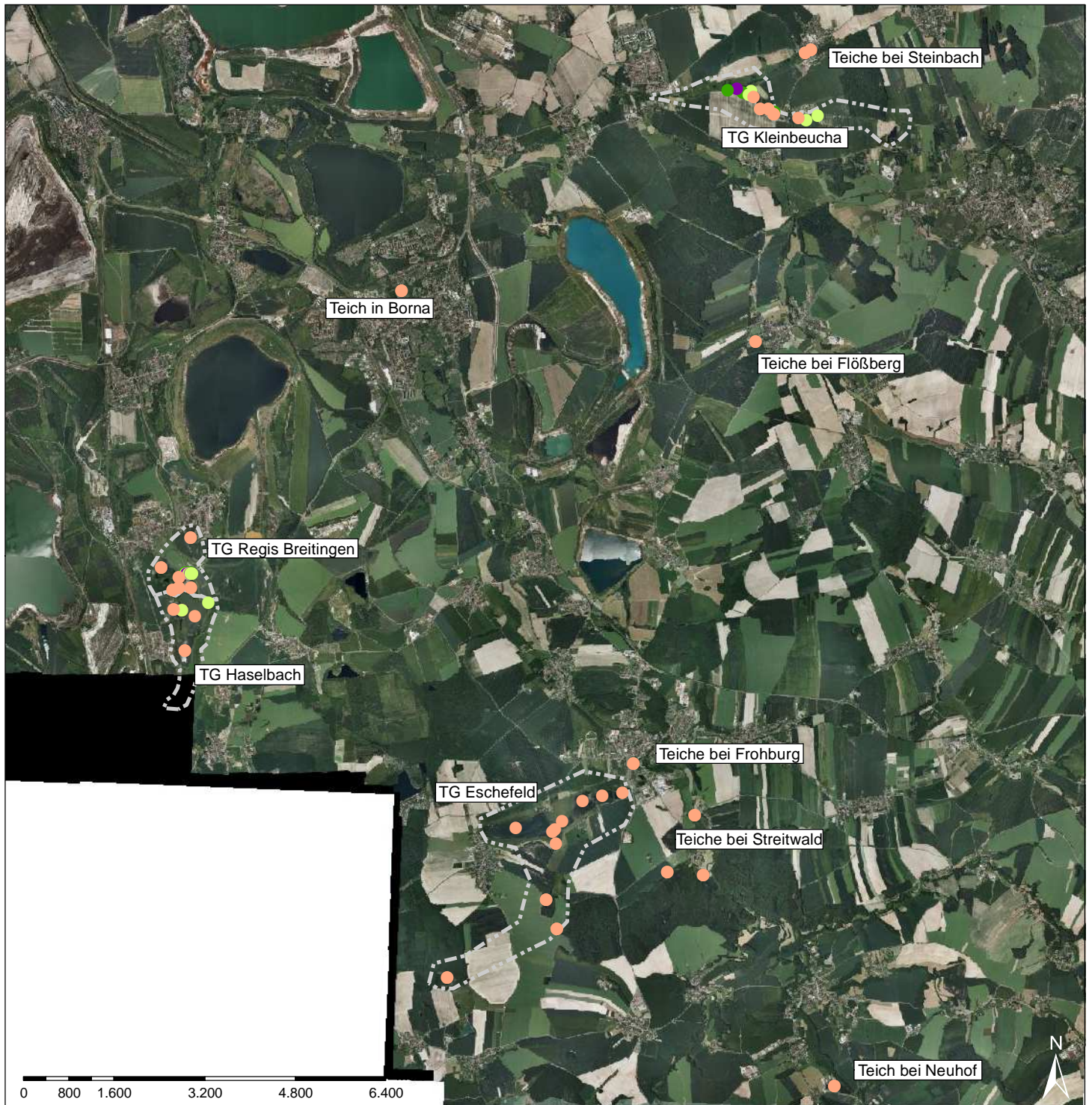
### Sonstiges

- Grenze des Untersuchungsgebietes

### Karte 6

## Lage der Untersuchungsgebiete sowie der Einzelteiche im Direktionsbezirk Leipzig

TG Regis Breitingen, Haselbach, Eschfeld, Kleinbeucha



### LEGENDE

#### Nachweise der Fischotterkartierung

- mehrere Nachweise zusammen (Trittsiege, Fraßspur oder Kot)
- keine Angaben zu Nachweis
- Trittsiegel
- Fraßstelle

#### Sonstiges

- Grenze des Untersuchungsgebietes

## Karte 7

### Lage der Untersuchungsgebiete im Direktionsbezirk Dresden

TG Tiefenau, Frauenhain / Koselitz



## LEGENDE

Nachweise der Fischotterkartierung

- mehrere Nachweise zusammen (Sichtbeobachtung, Fraßspur oder Trittsiegel)

Sonstiges

- Grenze des Untersuchungsgebietes

## Karte 8

### Lage der Untersuchungsgebiete im Direktionsbezirk Dresden

TG Moritzburg, Dippelsdorfer Teich, Volkersdorf, Schönfeld, Thendorf, Zschorna, Kleinnaundorf



## LEGENDE

### Nachweise der Fischotterkartierung

- mehrere Nachweise zusammen
- Bau
- Fraßspur
- Trittsiegel

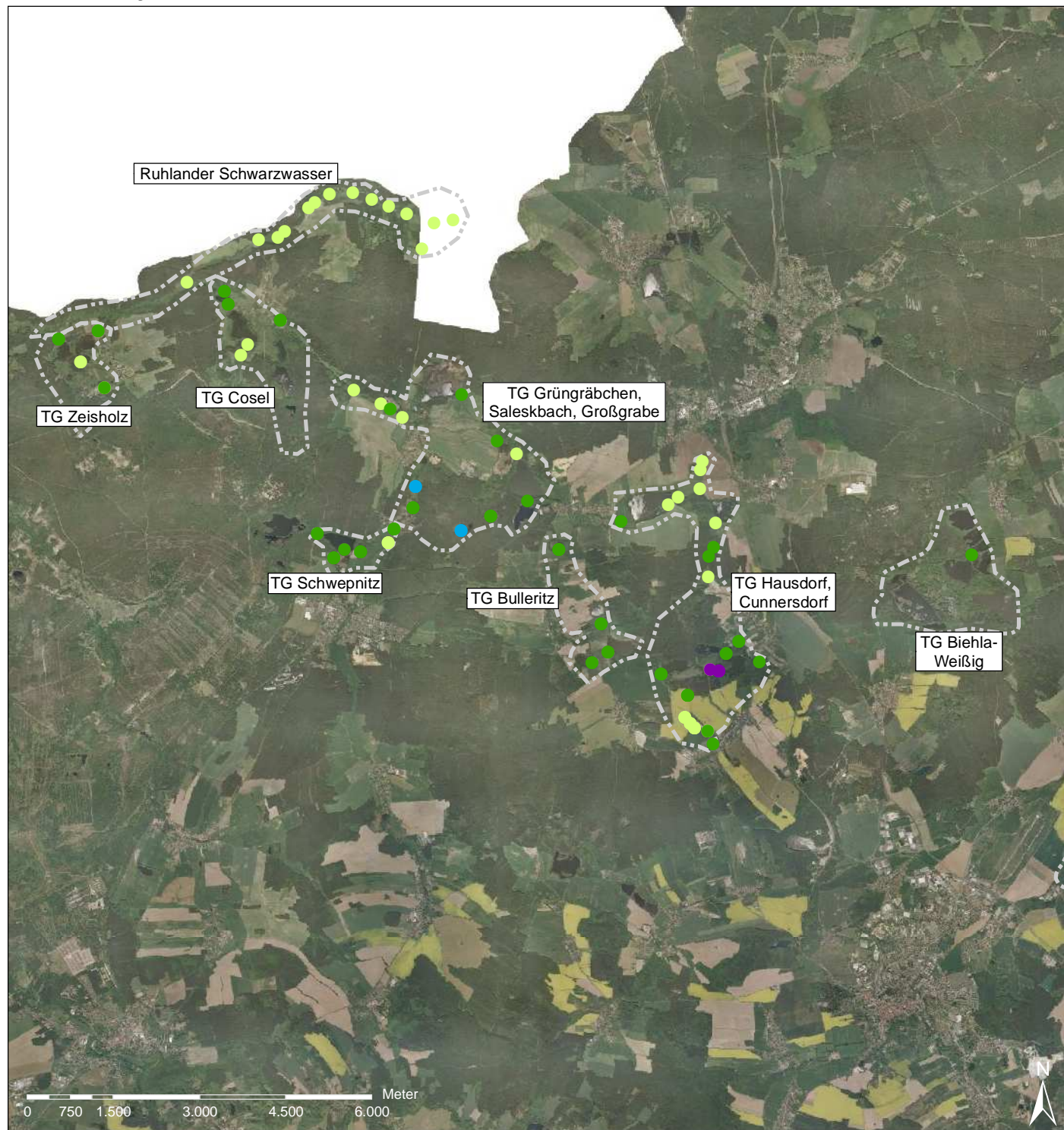
### Sonstiges

- Grenze des Untersuchungsgebietes

### Karte 9

#### Lage der Untersuchungsgebiete im Direktionsbezirk Dresden

TG Cosel, Zeisholz, Hausdorf, Cunnersdorf, Bulleritz, Schwepnitz, Grüngräbchen, Großgrabe, Biehla-Weißig



### LEGENDE

#### Nachweise der Fischotterkartierung

- mehrere Nachweise zusammen
- Bau
- Fraßspur
- Trittsiegel

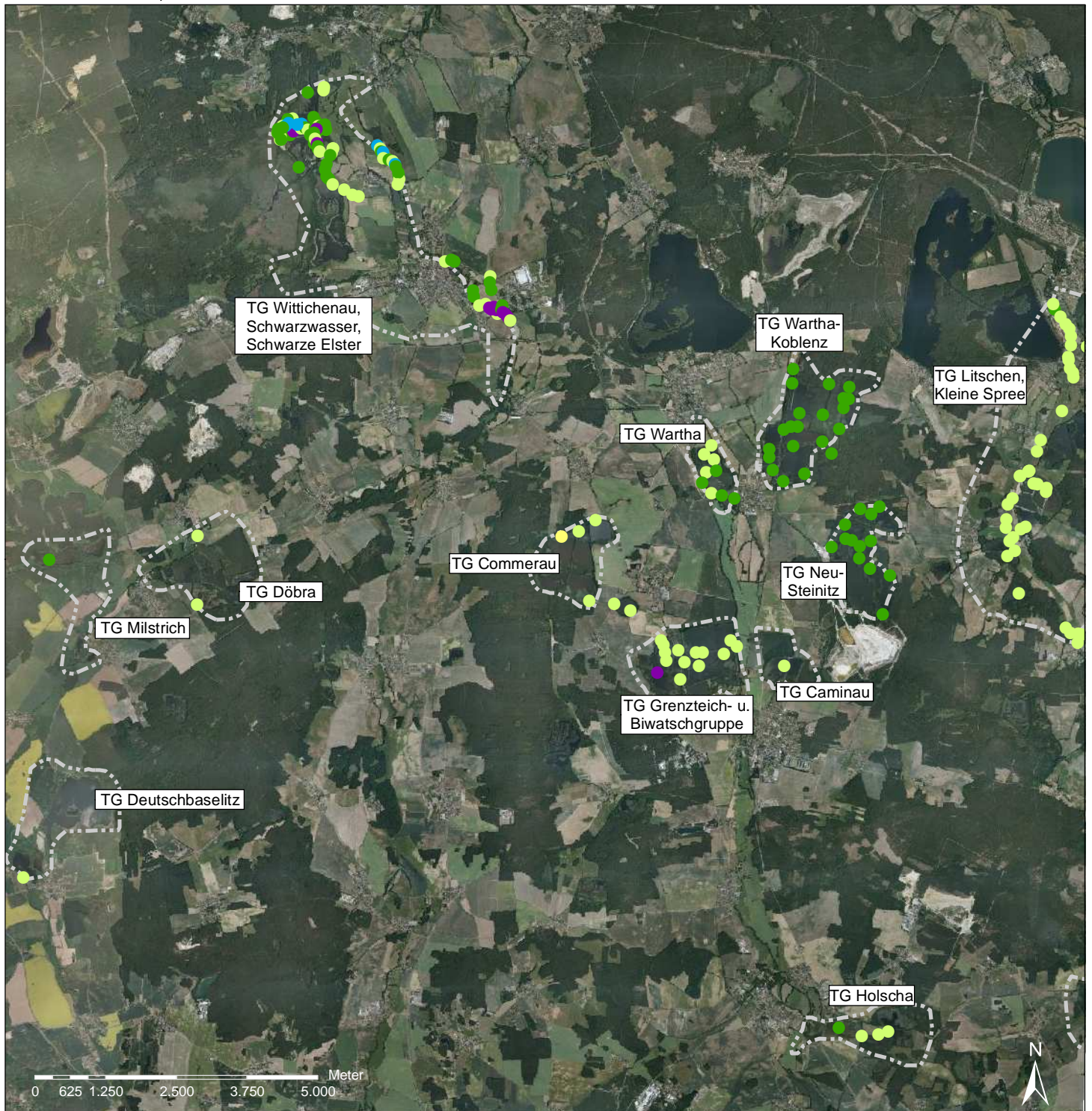
#### Sonstiges

- Grenze des Untersuchungsgebietes

## Karte 10

### Lage der Untersuchungsgebiete im Direktionsbezirk Dresden

TG Wittichenau, Wartha, Litschen, Neu-Steinitz, Caminau, Grenzteich- u. Biwatschgruppe, Milstrich, Döbra, Deutschbaselitz, Holscha



## LEGENDE

Nachweise der Fischotterkartierung

- mehrere Nachweise zusammen
- Bau
- Fraßspur
- Trittsiegel

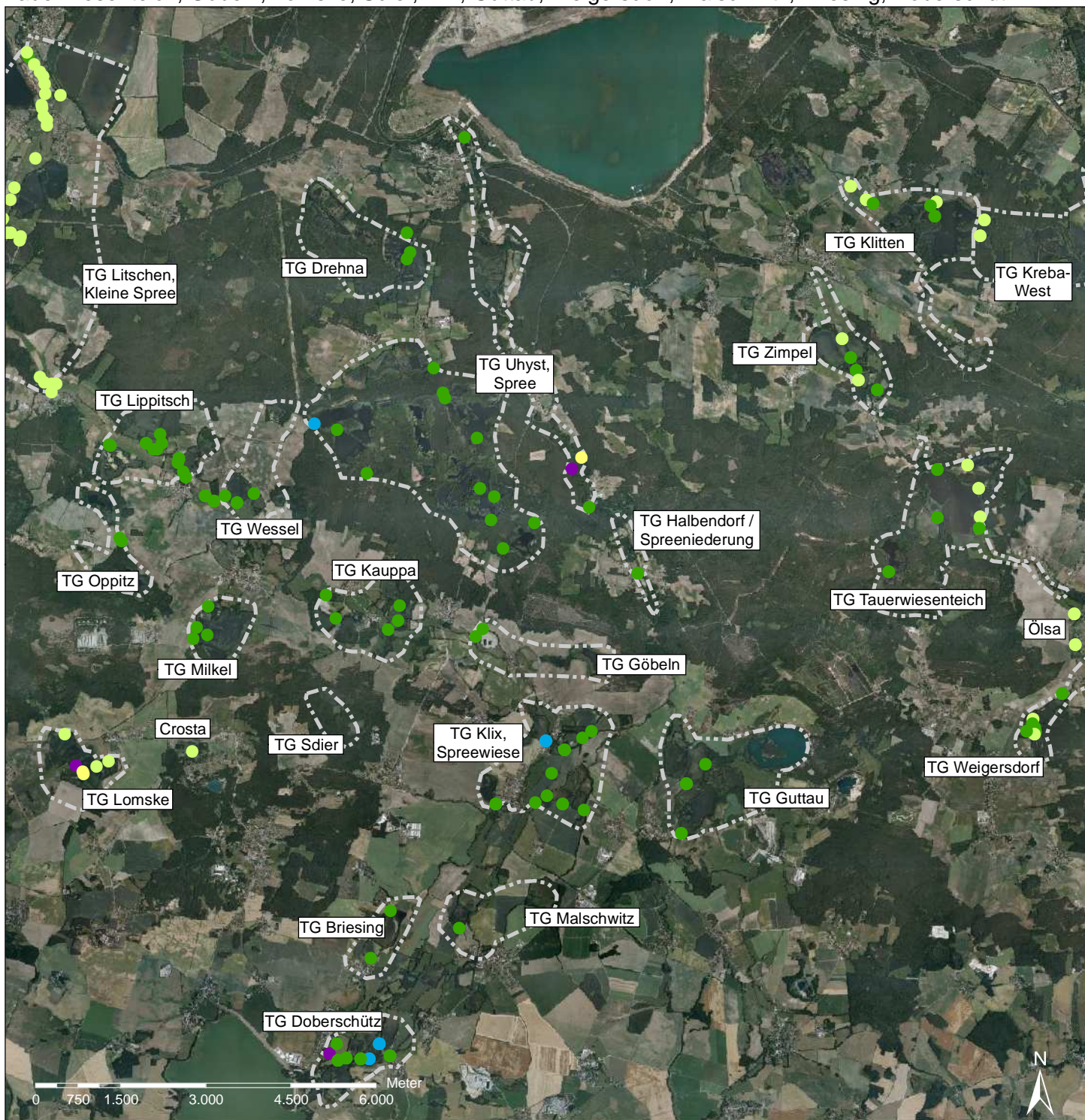
Sonstiges

- Grenze des Untersuchungsgebietes

### Karte 11

#### Lage der Untersuchungsgebiete im Direktionsbezirk Dresden

TG Litschen, Drehna, Uhyst, Zimpel, Kreba, Lippitsch, Wessel, Oppitz, Milkel, Kauppa, Klitten, Halbendorf, Tauerwiesenteich, Göbeln, Lomske, Sdier, Klix, Guttau, Weigersdorf, Malschwitz, Briesing, Doberschütz



### LEGENDE

#### Nachweise der Fischotterkartierung

- mehrere Nachweise zusammen
- Bau
- Sichtbeobachtung
- Fraßspur
- Trittsiegel

#### Sonstiges

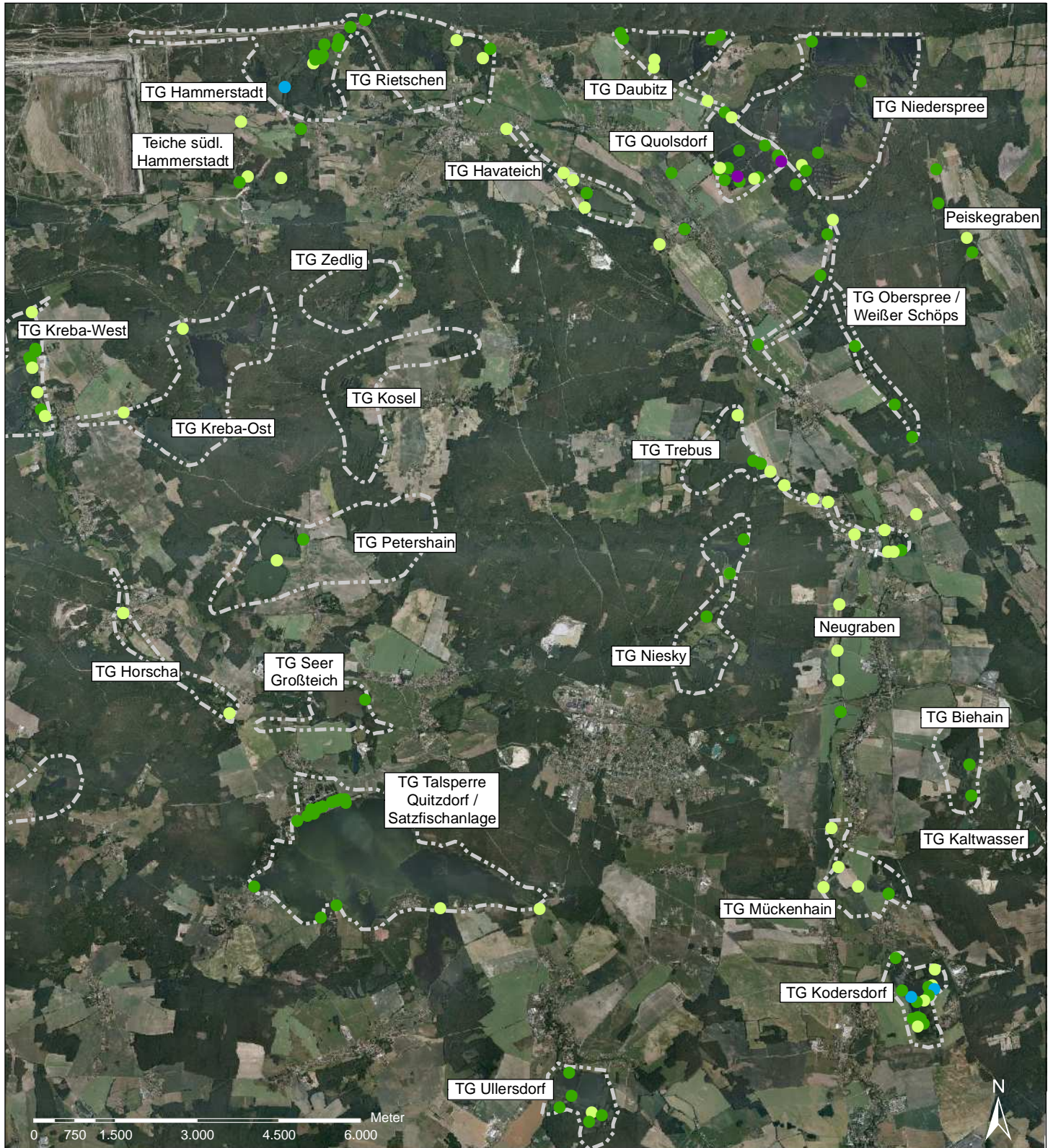
- Grenze des Untersuchungsgebietes



**Karte 12**

**Lage der Untersuchungsgebiete im Direktionsbezirk Dresden**

TG Hammerstadt, Rietschen, Daubitz, Havateich, Quolsdorf, Niederspree, Kreba, Zedlig, Kosel, Petershain, Trebus, Niesky, Oberspree, Horsch, Seer Großteich, Quitzdorf, Biehain, Mückenhain, Kodersdorf, Ullersdorf



**LEGENDE**

Nachweise der Fischotterkartierung

- mehrere Nachweise zusammen
- Bau
- Fraßspur
- Trittsiegel

Sonstiges

- Grenze des Untersuchungsgebietes

## **Impressum**

**Herausgeber:** Sächsisches Landesamt für Umwelt, Landwirtschaft und Geologie  
Pillnitzer Platz 3, 01326 Dresden  
Internet: [www.smul.sachsen.de/fulg](http://www.smul.sachsen.de/fulg)

**Autorin:** Kareen Seiche  
Zschieerener Elbstraße 8  
01259 Dresden

**Redaktion:** Dr. Gert Füllner  
Landesamt für Umwelt, Landwirtschaft und Geologie  
Referat Fischerei, Überbetriebliche Ausbildung  
Postfach 11 40  
02697 Königswartha  
Telefon: 035931 296-18  
Telefax: 035931 298-11  
E-Mail: [gert.fuellner@smul.sachsen.de](mailto:gert.fuellner@smul.sachsen.de)

**Redaktionsschluss:** Juli 2009

Diese Publikation ist ausschließlich im Internet als downloadfähige Datei zu beziehen.

Für alle angegebenen E-Mail-Adressen gilt:

Kein Zugang für elektronisch signierte sowie für verschlüsselte elektronische Dokumente

### **Verteilerhinweis**

Diese Informationsschrift wird von der Sächsischen Staatsregierung im Rahmen der Öffentlichkeitsarbeit herausgegeben. Sie darf weder von Parteien noch von Wahlhelfern zum Zwecke der Wahlwerbung verwendet werden. Dies gilt für alle Wahlen.