

Anlagenband

Schriftenreihe des LfULG, Heft 33/2012

Historische Kulturlandschaften Sachsens

Inhalt

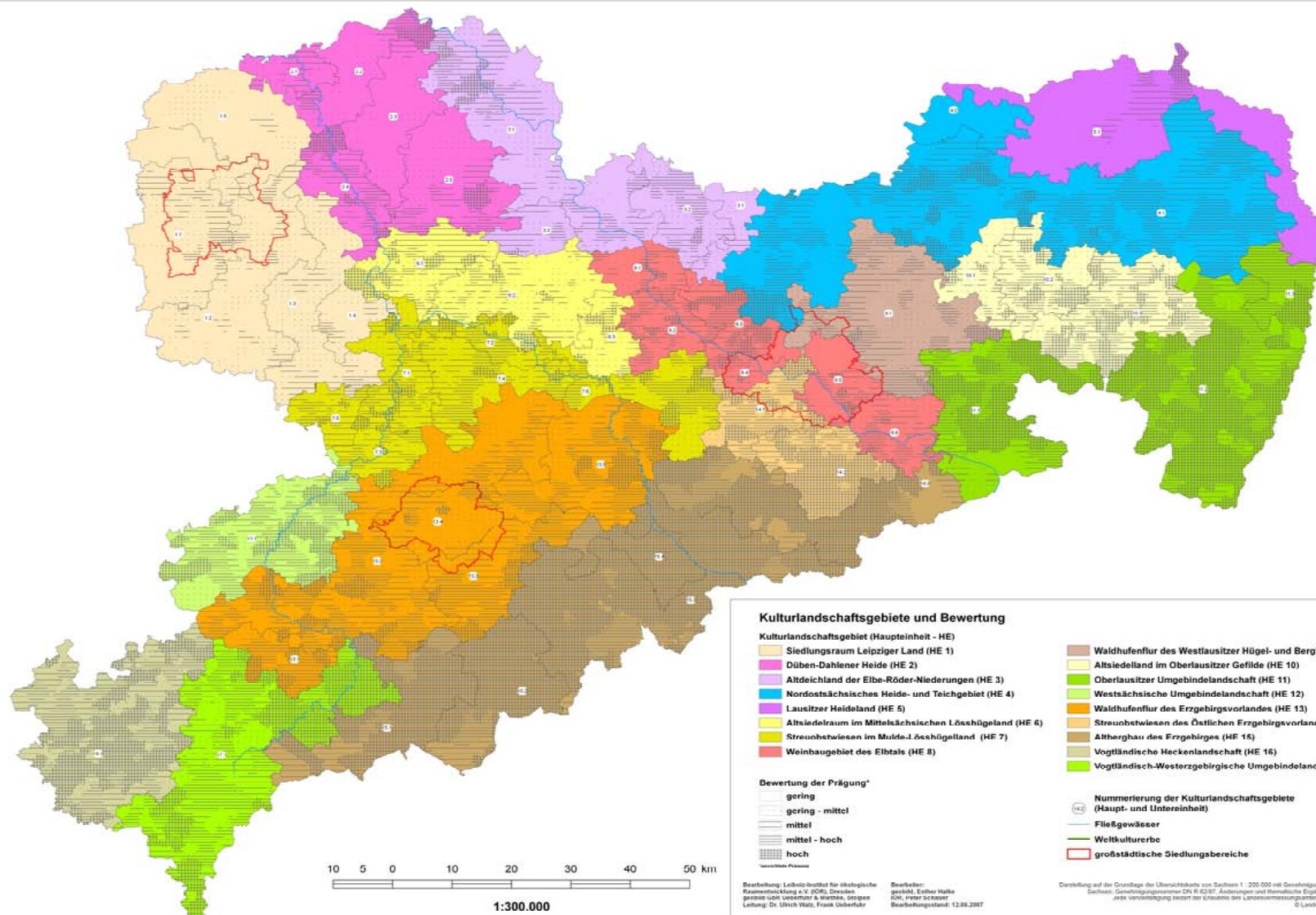
Anhang 1: Karte der Kulturlandschaftsgebiete (verkleinert)	3
Anhang 2: Karte der Gemarkungen	4
Anhang 3: Karten der Kulturlandschaftselemente mit Schwerpunktbereichen	5
Anhang 4: Karten zur Bewertung der historischen Kulturlandschaft	48

Anhang 1: Karte der Kulturlandschaftsgebiete (verkleinert)

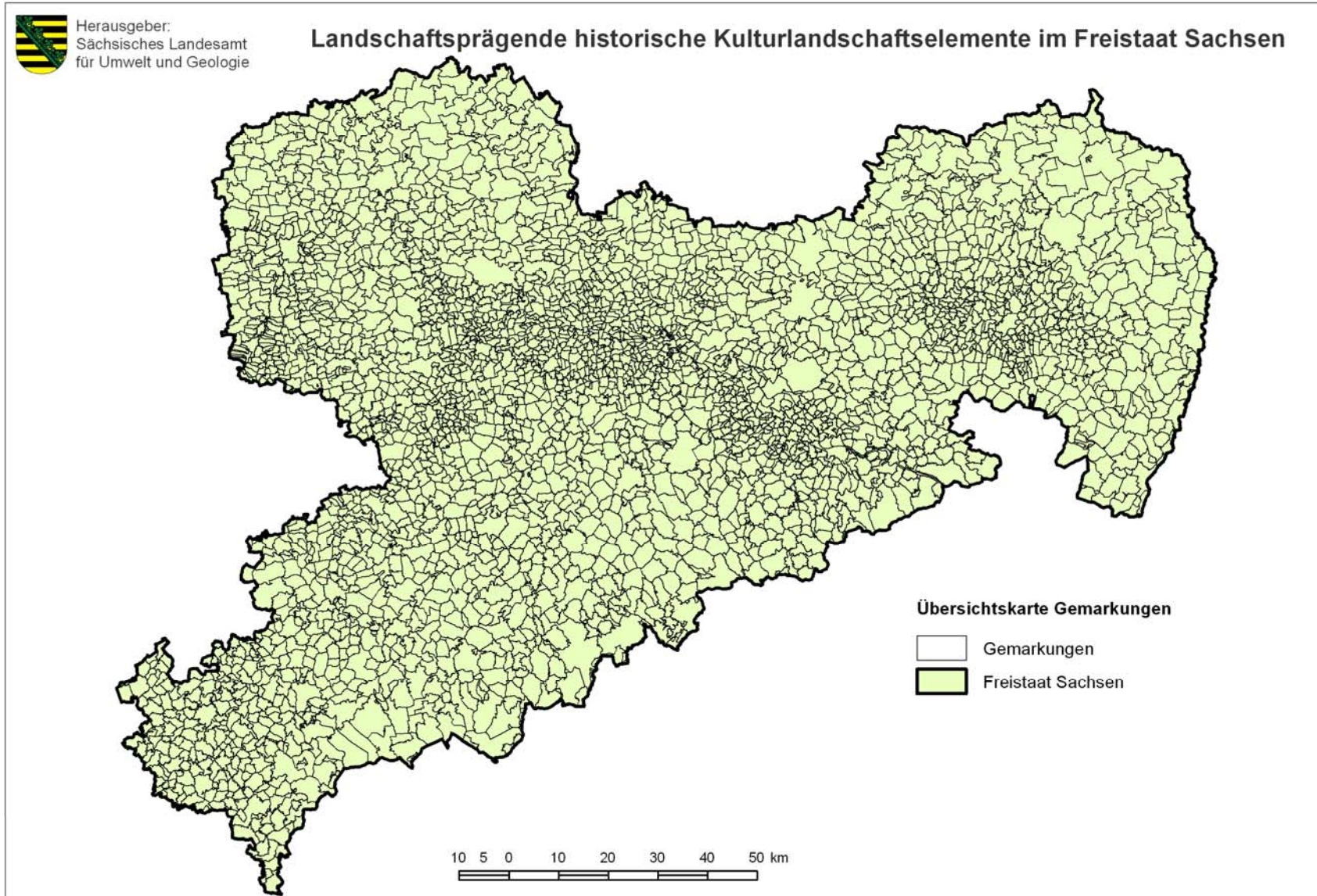


Herausgeber:
Sächsisches Landesamt
für Umwelt und Geologie

Landschaftsprägende historische Kulturlandschaftselemente im Freistaat Sachsen



Anhang 2: Karte der Gemarkungen

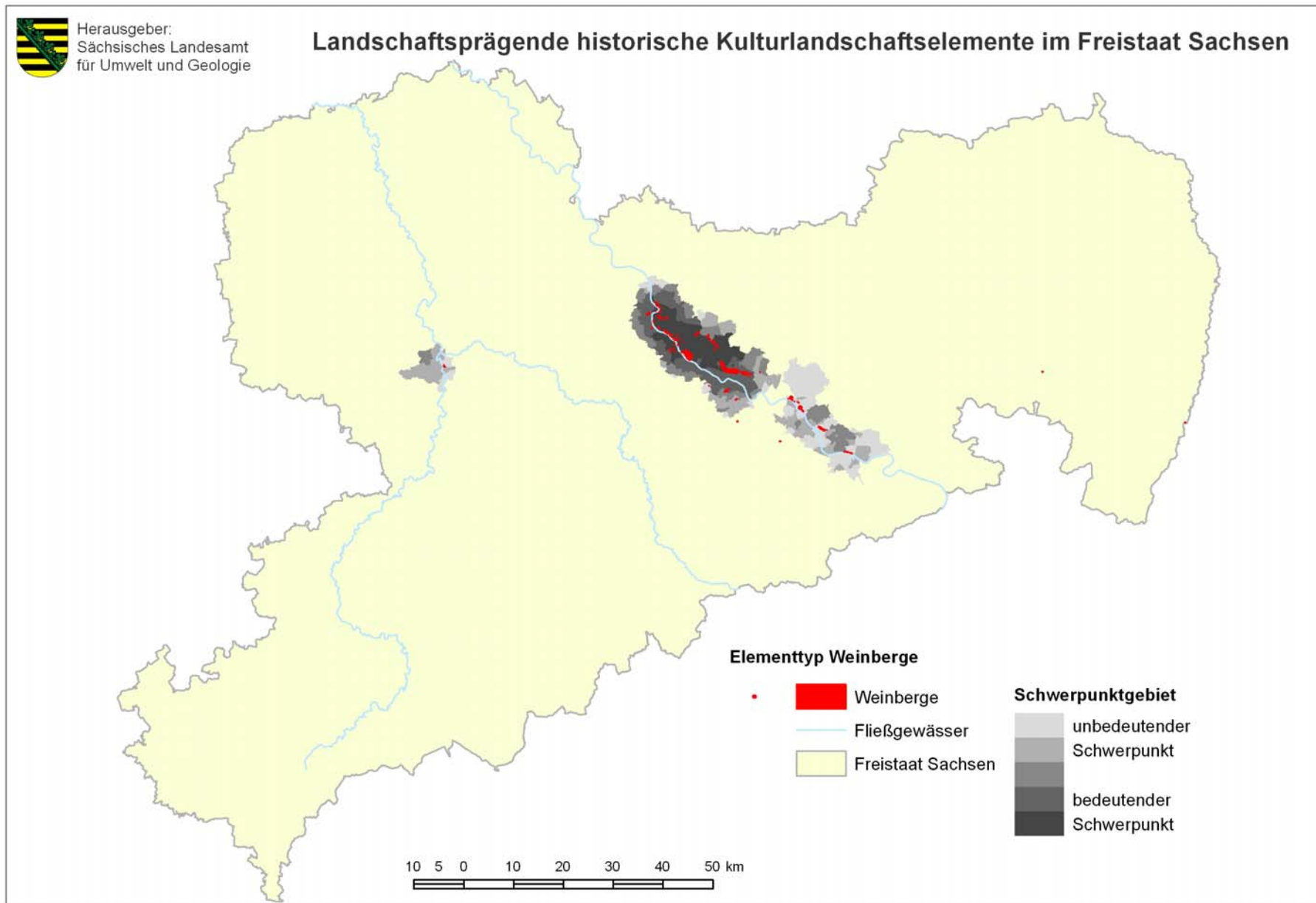


Bearbeitung: Leibniz-Institut für ökologische
Raumentwicklung e.V. (IÖR), Dresden
geobild GbR Ueberfuhr & Miethke, Stolpen

Leitung: Dr. Ulrich Walz, Frank Ueberfuhr
Bearbeiter: IÖR Dresden, Ulrich Walz
Bearbeitungsstand: 09.11.2006

Darstellung auf der Grundlage der Übersichtskarte von Sachsen 1 : 200.000 mit Genehmigung des Landesvermessungsamtes
Sachsen; Genehmigungsnummer DN R 62/97, Änderungen und thematische Ergänzungen durch den Herausgeber.
Jede Vervielfältigung bedarf der Erlaubnis des Landesvermessungsamtes Sachsen und des Herausgebers.
© Landesvermessungsamt Sachsen 2006

Anhang 3: Karten der Kulturlandschaftselemente mit Schwerpunktbereichen



Bearbeitung: Leibniz-Institut für ökologische
Raumentwicklung e.V. (IÖR), Dresden
geobild GbR Ueberfuhr & Miethke, Stolpen

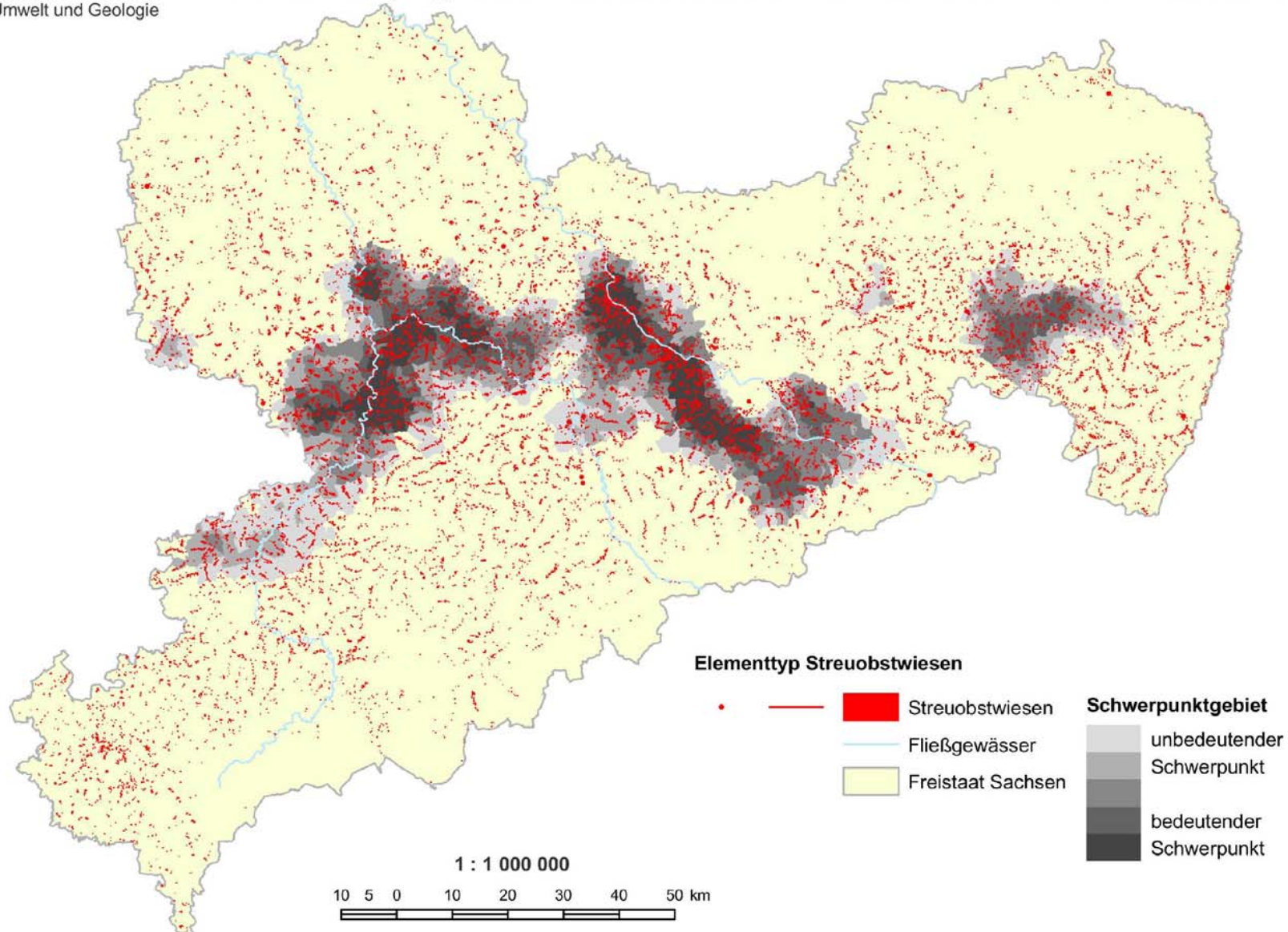
Leitung: Dr. Ulrich Walz, Frank Ueberfuhr
Bearbeiter: geobild Stolpen, Esther Halke
Bearbeitungsstand: 05.04.2007

Darstellung auf der Grundlage der Übersichtskarte von Sachsen 1 : 200.000 mit Genehmigung des Landesvermessungsamtes Sachsen; Genehmigungsnummer DN R 62/97, Änderungen und thematische Ergänzungen durch den Herausgeber. Jede Vervielfältigung bedarf der Erlaubnis des Landesvermessungsamtes Sachsen und des Herausgebers.
© Landesvermessungsamt Sachsen 2006



Herausgeber:
Sächsisches Landesamt
für Umwelt und Geologie

Landschaftsprägende historische Kulturlandschaftselemente im Freistaat Sachsen



Bearbeitung: Leibniz-Institut für ökologische
Raumentwicklung e.V. (IÖR), Dresden
geobild GbR Ueberfuhr & Miethke, Stolpen

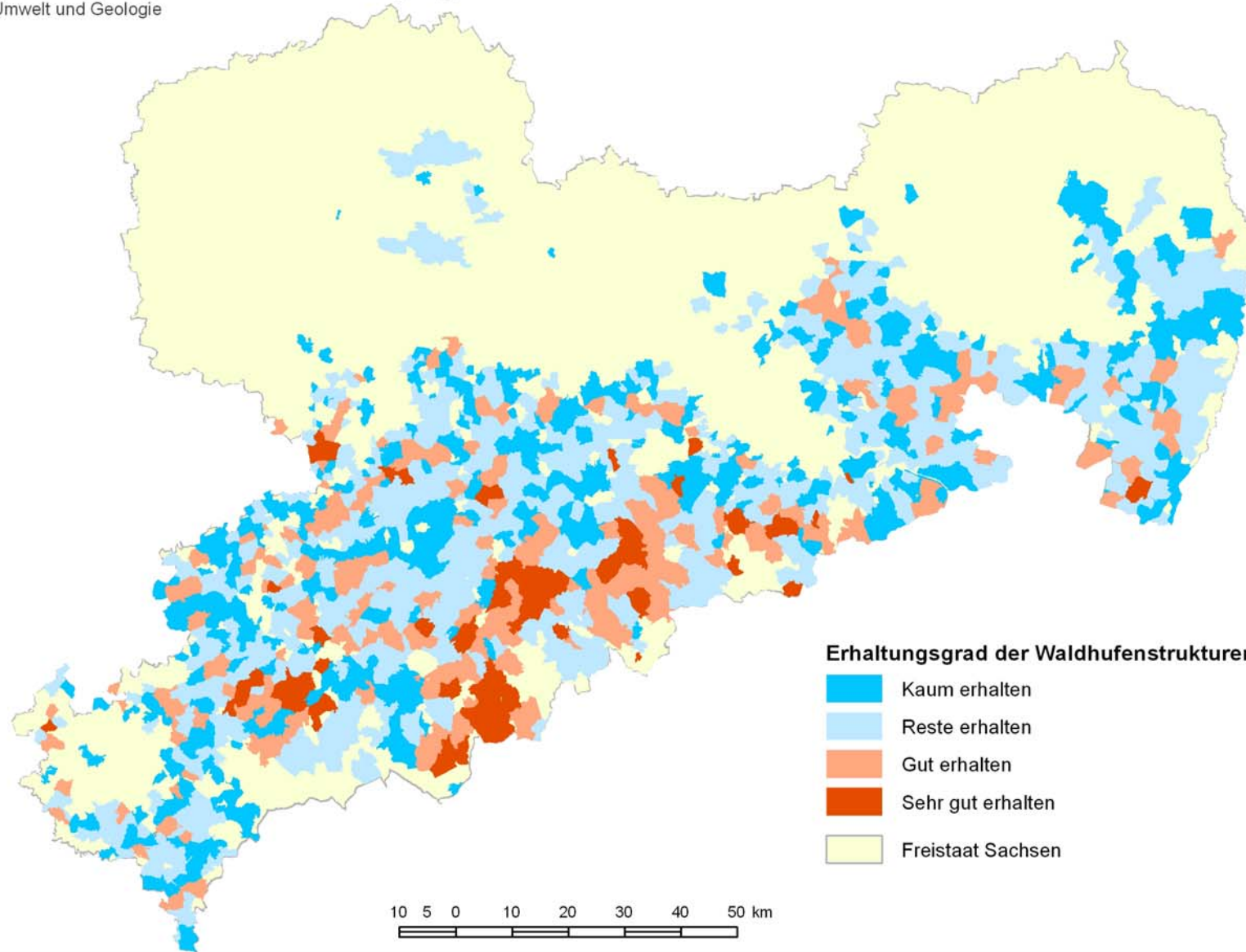
Leitung: Dr. Ulrich Walz, Frank Ueberfuhr
Bearbeiter: geobild Stolpen, Esther Halke
Bearbeitungsstand: 05.04.2007

Darstellung auf der Grundlage der Übersichtskarte von Sachsen 1 : 200.000 mit Genehmigung des Landesvermessungsamtes Sachsen; Genehmigungsnummer DN R 82/97, Änderungen und thematische Ergänzungen durch den Herausgeber. Jede Vervielfältigung bedarf der Erlaubnis des Landesvermessungsamtes Sachsen und des Herausgebers. © Landesvermessungsamt Sachsen 2006



Herausgeber:
Sächsisches Landesamt
für Umwelt und Geologie

Landschaftsprägende historische Kulturlandschaftselemente im Freistaat Sachsen



Bearbeitung: Leibniz-Institut für ökologische
Raumentwicklung e.V. (IÖR), Dresden
geobild GbR Ueberfuhr & Miethke, Stolpen

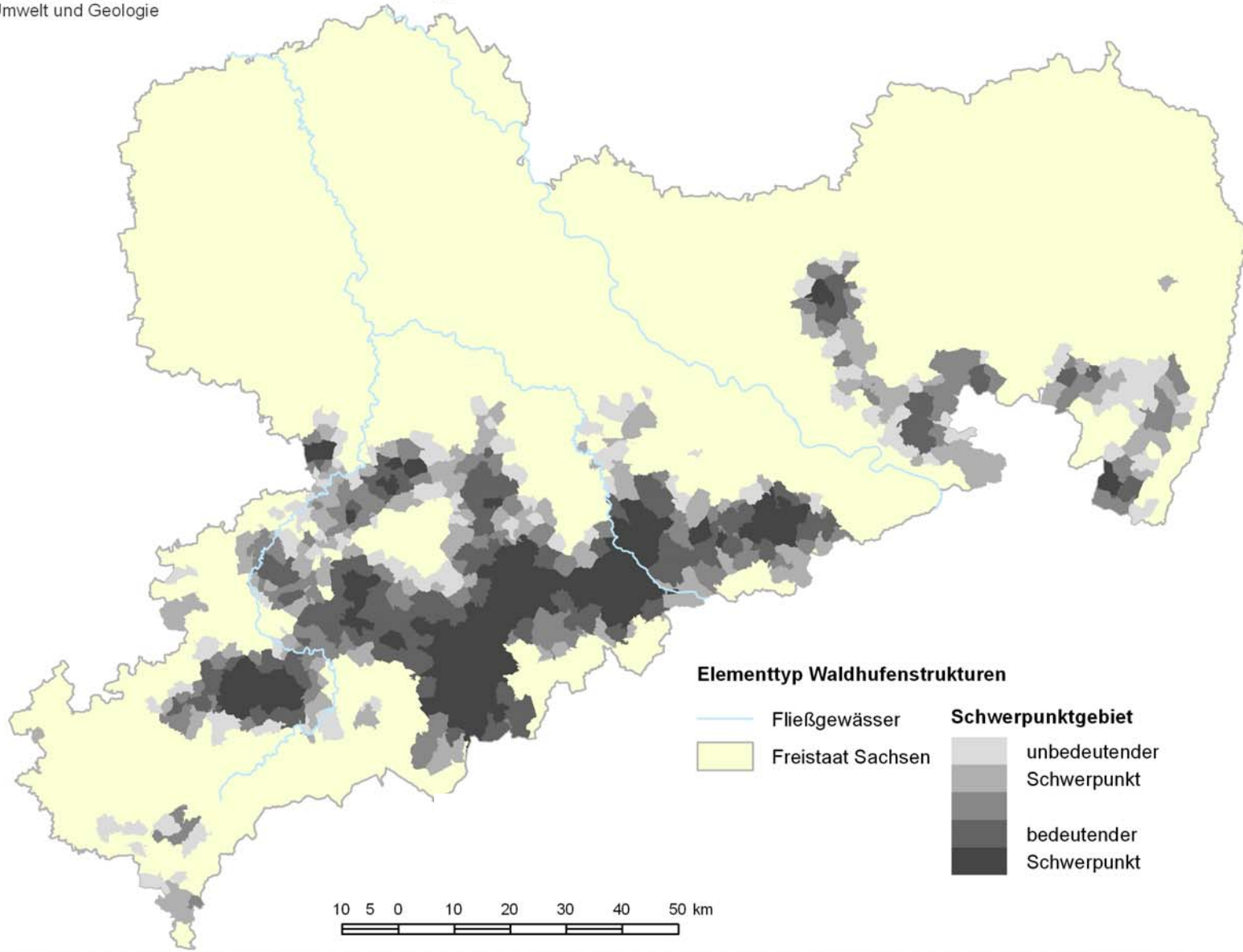
Leitung: Dr. Ulrich Walz, Frank Ueberfuhr
Bearbeiter: IÖR Dresden, Peter Schauer
Bearbeitungsstand: 19.12.2006

Darstellung auf der Grundlage der Übersichtskarte von Sachsen 1 : 200.000 mit Genehmigung des Landesvermessungsamtes
Sachsen; Genehmigungsnummer DN R 62/97, Änderungen und thematische Ergänzungen durch den Herausgeber.
Jede Vervielfältigung bedarf der Erlaubnis des Landesvermessungsamtes Sachsen und des Herausgebers.
© Landesvermessungsamt Sachsen 2006



Herausgeber:
Sächsisches Landesamt
für Umwelt und Geologie

Landschaftsprägende historische Kulturlandschaftselemente im Freistaat Sachsen



Bearbeitung: Leibniz-Institut für ökologische
Raumentwicklung e.V. (IÖR), Dresden
geobild GbR Ueberfuhr & Miethke, Stolpen

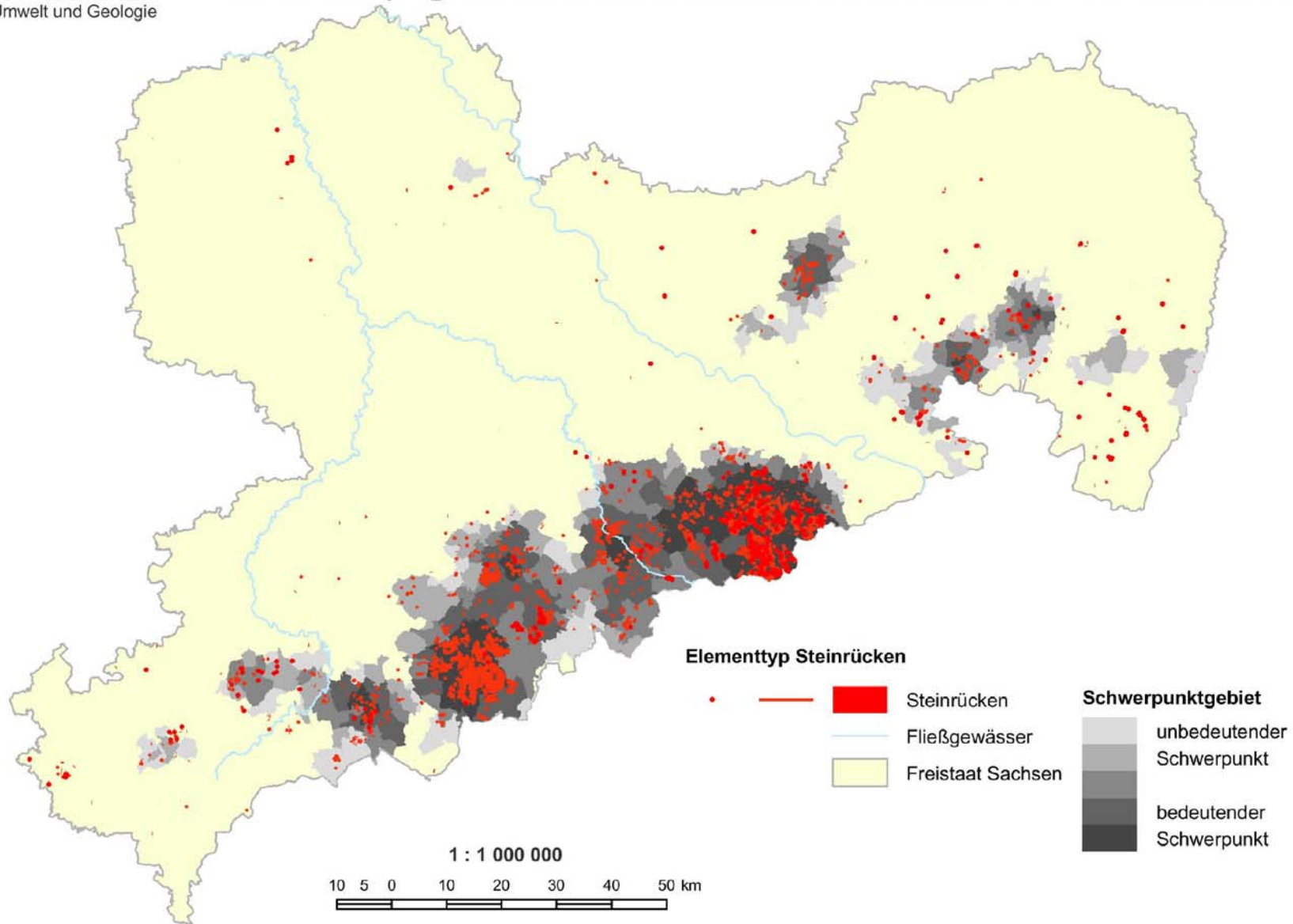
Leitung: Dr. Ulrich Walz, Frank Ueberfuhr
Bearbeiter: IÖR Dresden, Peter Schauer
Bearbeitungsstand: 03.04.2007

Darstellung auf der Grundlage der Übersichtskarte von Sachsen 1 : 200.000 mit Genehmigung des Landesvermessungsamtes Sachsen; Genehmigungsnummer DN R 62/97; Änderungen und thematische Ergänzungen durch den Herausgeber. Jede Vervielfältigung bedarf der Erlaubnis des Landesvermessungsamtes Sachsen und des Herausgebers.
© Landesvermessungsamt Sachsen 2006



Herausgeber:
Sächsisches Landesamt
für Umwelt und Geologie

Landschaftsprägende historische Kulturlandschaftselemente im Freistaat Sachsen



Bearbeitung: Leibniz-Institut für ökologische
Raumentwicklung e.V. (IÖR), Dresden
geobild GbR Ueberfuhr & Miethke, Stolpen

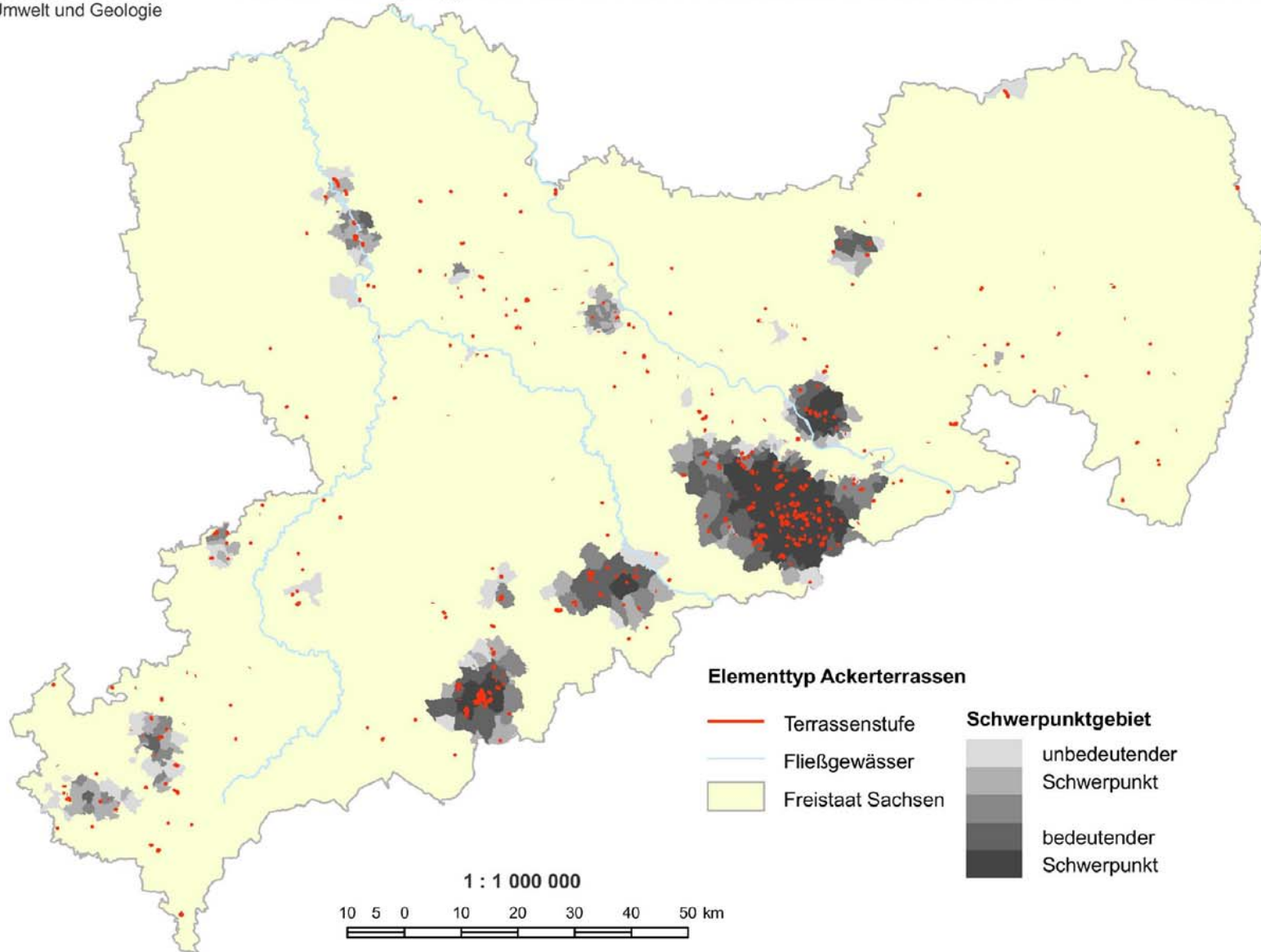
Leitung: Dr. Ulrich Walz, Frank Ueberfuhr
Bearbeiter: geobild Stolpen, Esther Halke
Bearbeitungsstand: 05.04.2007

Darstellung auf der Grundlage der Übersichtskarte von Sachsen 1 : 200.000 mit Genehmigung des Landesvermessungsamtes Sachsen; Genehmigungsnummer DN R 62/97, Änderungen und thematische Ergänzungen durch den Herausgeber. Jede Vervielfältigung bedarf der Erlaubnis des Landesvermessungsamtes Sachsen und des Herausgebers. © Landesvermessungsamt Sachsen 2006



Herausgeber:
Sächsisches Landesamt
für Umwelt und Geologie

Landschaftsprägende historische Kulturlandschaftselemente im Freistaat Sachsen



Bearbeitung: Leibniz-Institut für ökologische
Raumentwicklung e.V. (IÖR), Dresden
geobild GbR Ueberfuhr & Miethke, Stolpen

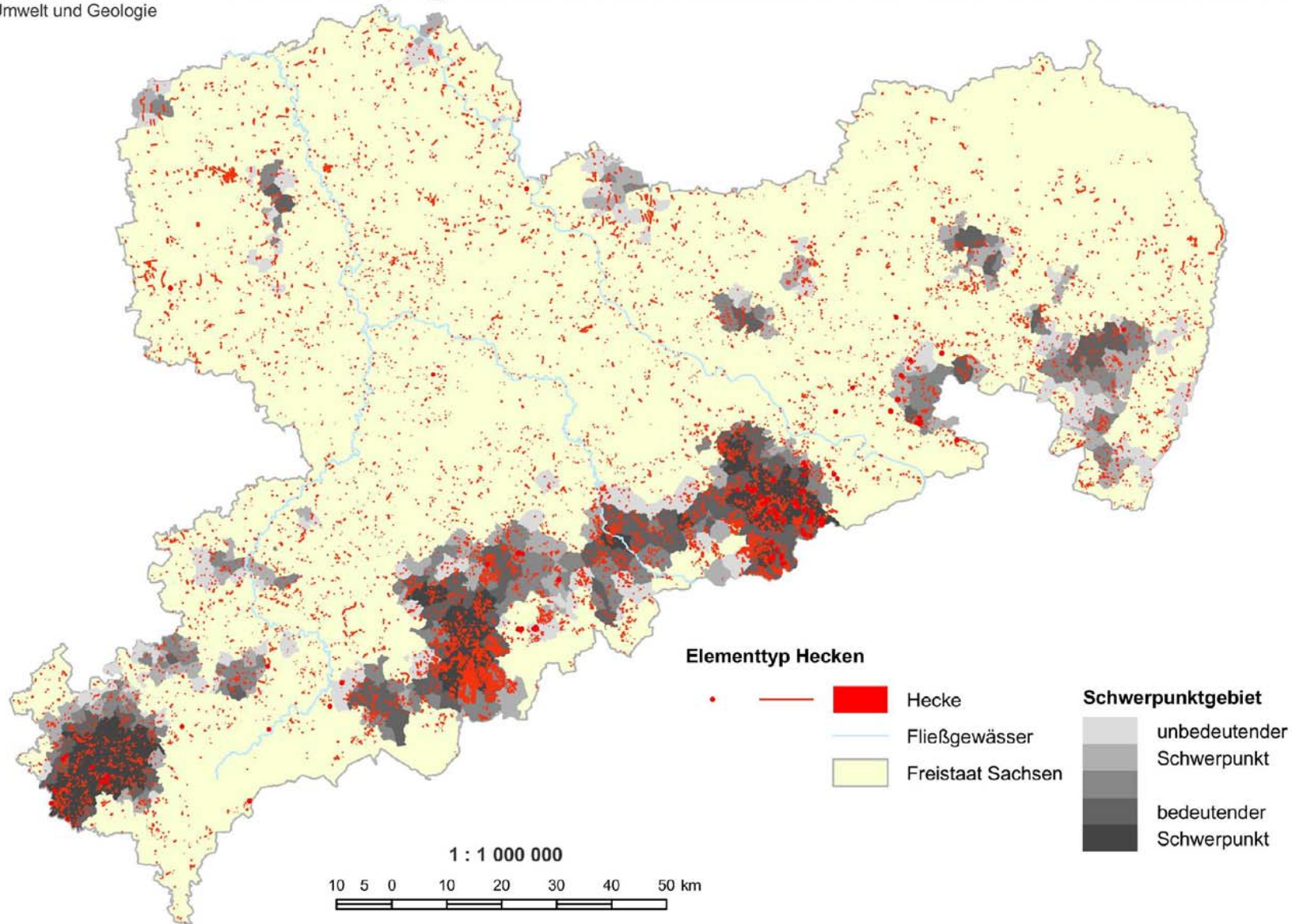
Leitung: Dr. Ulrich Walz, Frank Ueberfuhr
Bearbeiter: geobild Stolpen, Esther Halke
Bearbeitungsstand: 05.04.2007

Darstellung auf der Grundlage der Übersichtskarte von Sachsen 1 : 200.000 mit Genehmigung des Landesvermessungsamtes Sachsen; Genehmigungsnummer DN R 82/97, Änderungen und thematische Ergänzungen durch den Herausgeber. Jede Vervielfältigung bedarf der Erlaubnis des Landesvermessungsamtes Sachsen und des Herausgebers. © Landesvermessungsamt Sachsen 2006



Herausgeber:
Sächsisches Landesamt
für Umwelt und Geologie

Landschaftsprägende historische Kulturlandschaftselemente im Freistaat Sachsen



Bearbeitung: Leibniz-Institut für ökologische
Raumentwicklung e.V. (IÖR), Dresden
geobild GbR Ueberfuhr & Miethke, Stolpen

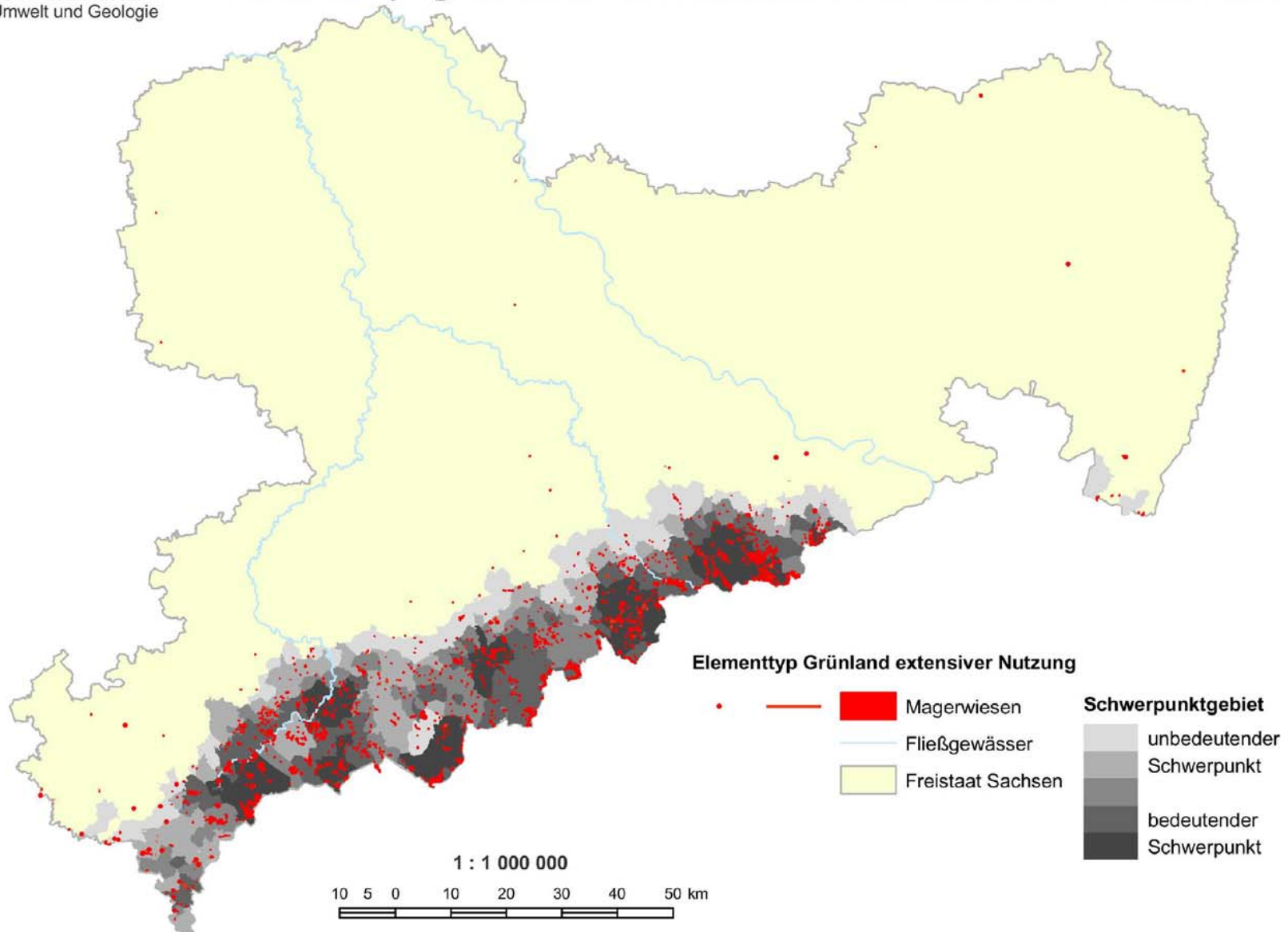
Leitung: Dr. Ulrich Walz, Frank Ueberfuhr
Bearbeiter: geobild Stolpen, Esther Halke
Bearbeitungsstand: 05.04.2007

Darstellung auf der Grundlage der Übersichtskarte von Sachsen 1 : 200.000 mit Genehmigung des Landesvermessungsamtes Sachsen; Genehmigungsnummer DN R 62/97, Änderungen und thematische Ergänzungen durch den Herausgeber. Jede Vervielfältigung bedarf der Erlaubnis des Landesvermessungsamtes Sachsen und des Herausgebers. © Landesvermessungsamt Sachsen 2006



Herausgeber:
Sächsisches Landesamt
für Umwelt und Geologie

Landschaftsprägende historische Kulturlandschaftselemente im Freistaat Sachsen



Bearbeitung: Leibniz-Institut für ökologische
Raumentwicklung e.V. (IÖR), Dresden
geobild GbR Ueberfuhr & Miethke, Stolpen

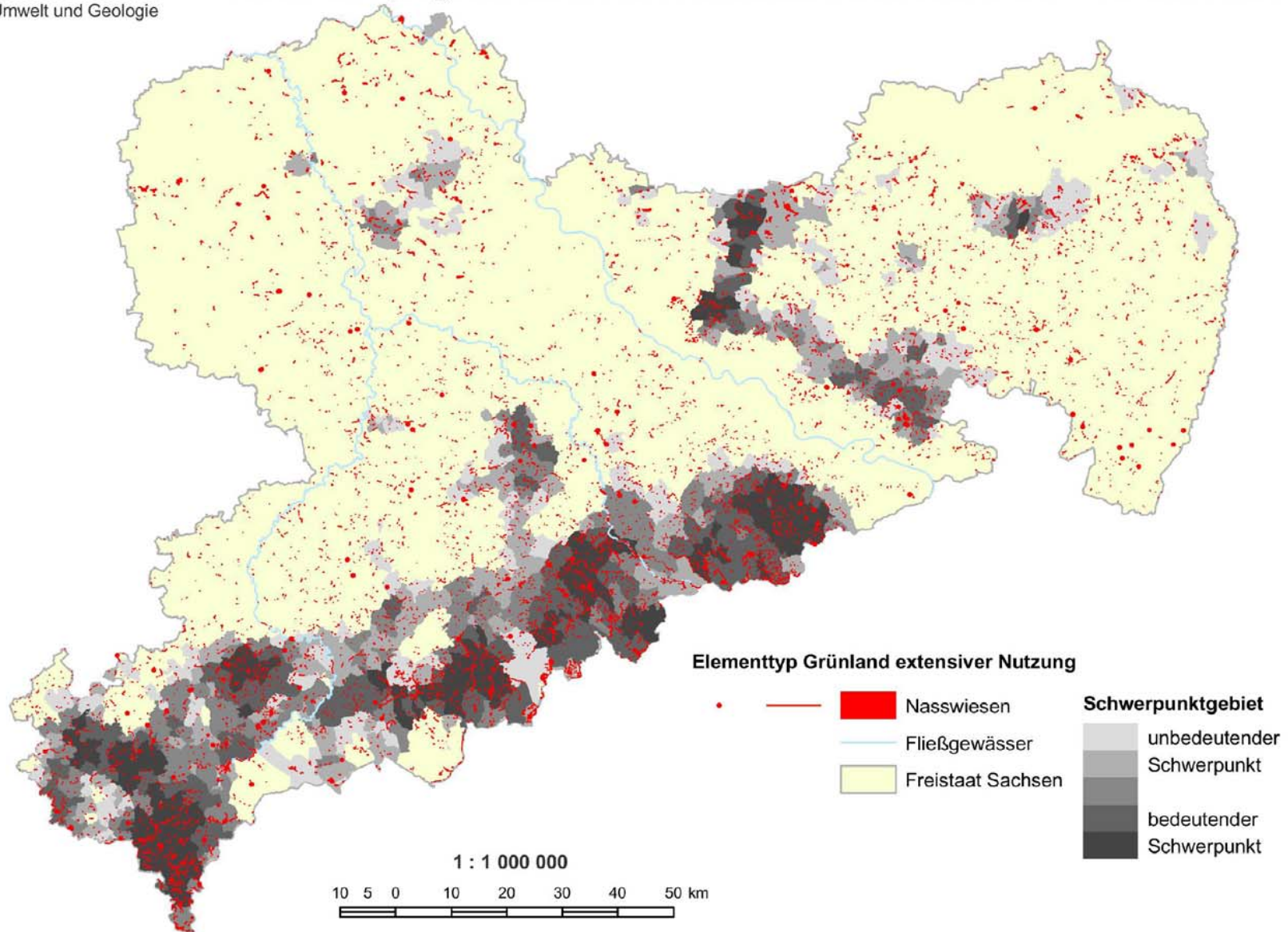
Leitung: Dr. Ulrich Walz, Frank Ueberfuhr
Bearbeiter: geobild Stolpen, Esther Halke
Bearbeitungsstand: 05.04.2007

Darstellung auf der Grundlage der Übersichtskarte von Sachsen 1 : 200.000 mit Genehmigung des Landesvermessungsamtes Sachsen; Genehmigungsnummer DN R 82/97, Änderungen und thematische Ergänzungen durch den Herausgeber. Jede Vervielfältigung bedarf der Erlaubnis des Landesvermessungsamtes Sachsen und des Herausgebers. © Landesvermessungsamt Sachsen 2006



Herausgeber:
Sächsisches Landesamt
für Umwelt und Geologie

Landschaftsprägende historische Kulturlandschaftselemente im Freistaat Sachsen



Bearbeitung: Leibniz-Institut für ökologische
Raumentwicklung e.V. (IÖR), Dresden
geobild GbR Ueberfuhr & Miethke, Stolpen

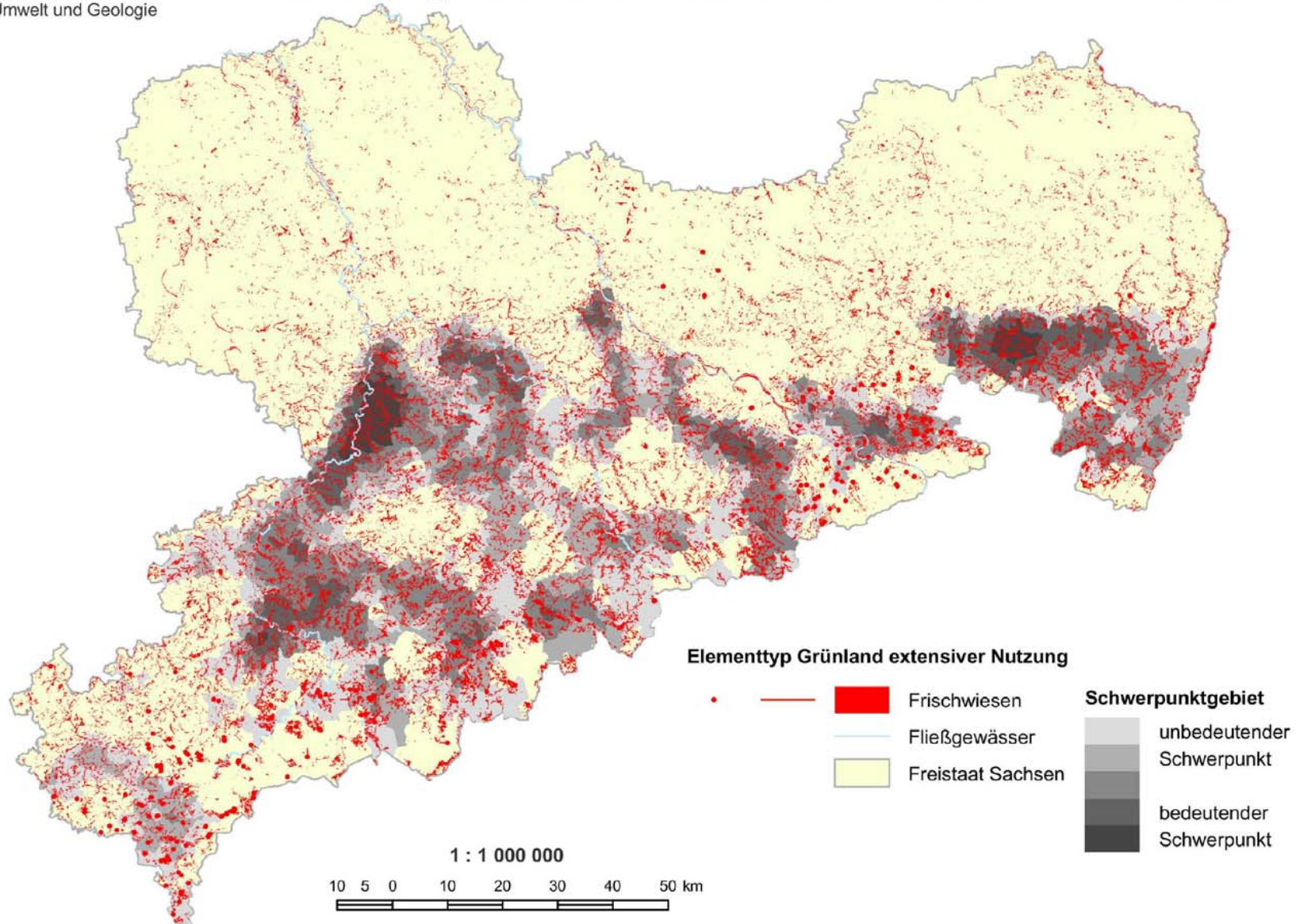
Leitung: Dr. Ulrich Walz, Frank Ueberfuhr
Bearbeiter: geobild Stolpen, Esther Halke
Bearbeitungsstand: 05.04.2007

Darstellung auf der Grundlage der Übersichtskarte von Sachsen 1 : 200.000 mit Genehmigung des Landesvermessungsamtes Sachsen; Genehmigungsnummer DN R 62/97, Änderungen und thematische Ergänzungen durch den Herausgeber. Jede Vervielfältigung bedarf der Erlaubnis des Landesvermessungsamtes Sachsen und des Herausgebers. © Landesvermessungsamt Sachsen 2006



Herausgeber:
Sächsisches Landesamt
für Umwelt und Geologie

Landschaftsprägende historische Kulturlandschaftselemente im Freistaat Sachsen



Bearbeitung: Leibniz-Institut für ökologische
Raumentwicklung e.V. (IÖR), Dresden
geobild GbR Ueberfuhr & Miethke, Stolpen

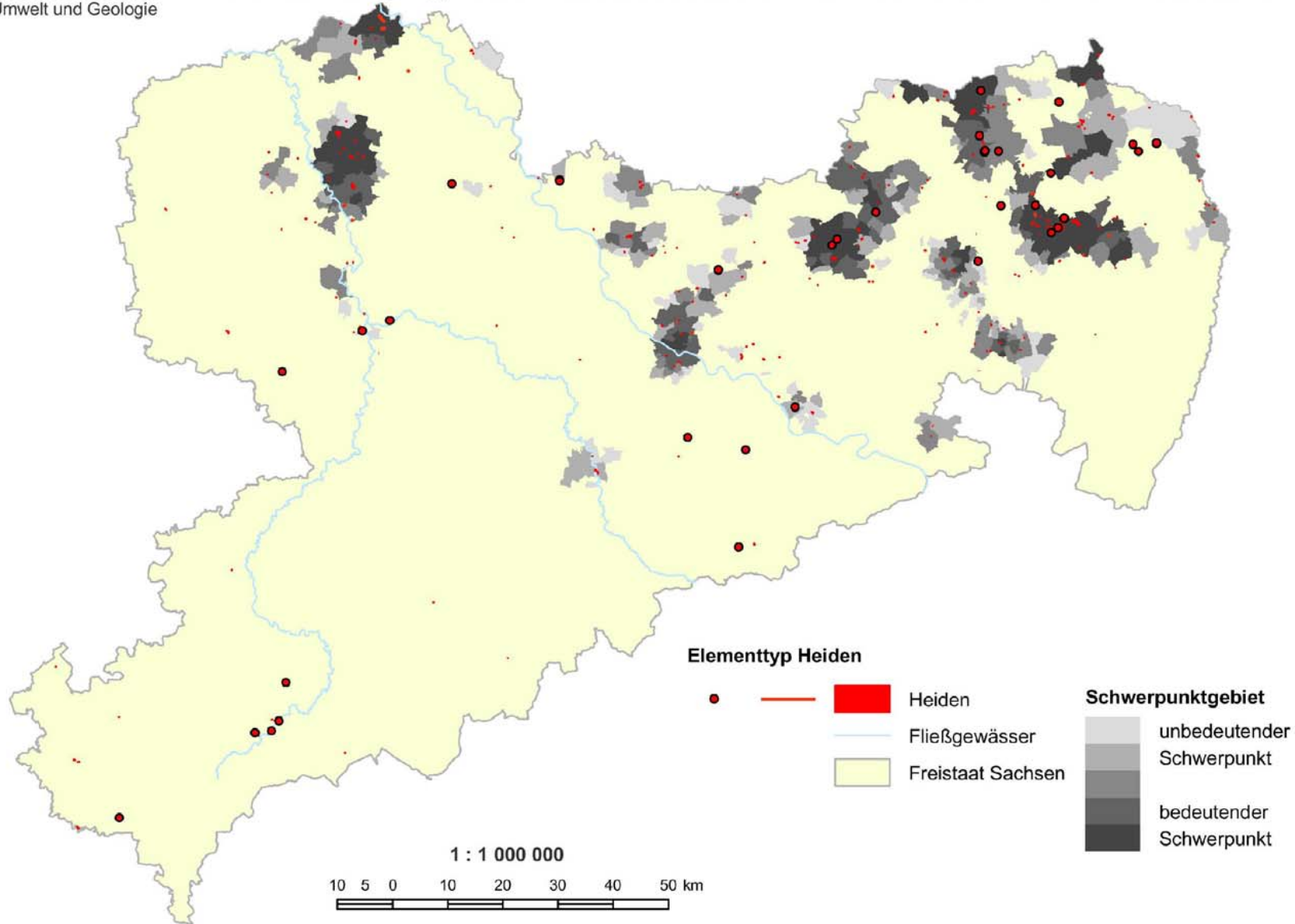
Leitung: Dr. Ulrich Walz, Frank Ueberfuhr
Bearbeiter: geobild Stolpen, Esther Halke
Bearbeitungsstand: 05.04.2007

Darstellung auf der Grundlage der Übersichtskarte von Sachsen 1 : 200.000 mit Genehmigung des Landesvermessungsamtes Sachsen; Genehmigungsnummer DN R 82/97, Änderungen und thematische Ergänzungen durch den Herausgeber. Jede Vervielfältigung bedarf der Erlaubnis des Landesvermessungsamtes Sachsen und des Herausgebers. © Landesvermessungsamt Sachsen 2006



Herausgeber:
Sächsisches Landesamt
für Umwelt und Geologie

Landschaftsprägende historische Kulturlandschaftselemente im Freistaat Sachsen



Bearbeitung: Leibniz-Institut für ökologische
Raumentwicklung e.V. (IÖR), Dresden
geobild GbR Ueberfuhr & Miethke, Stolpen

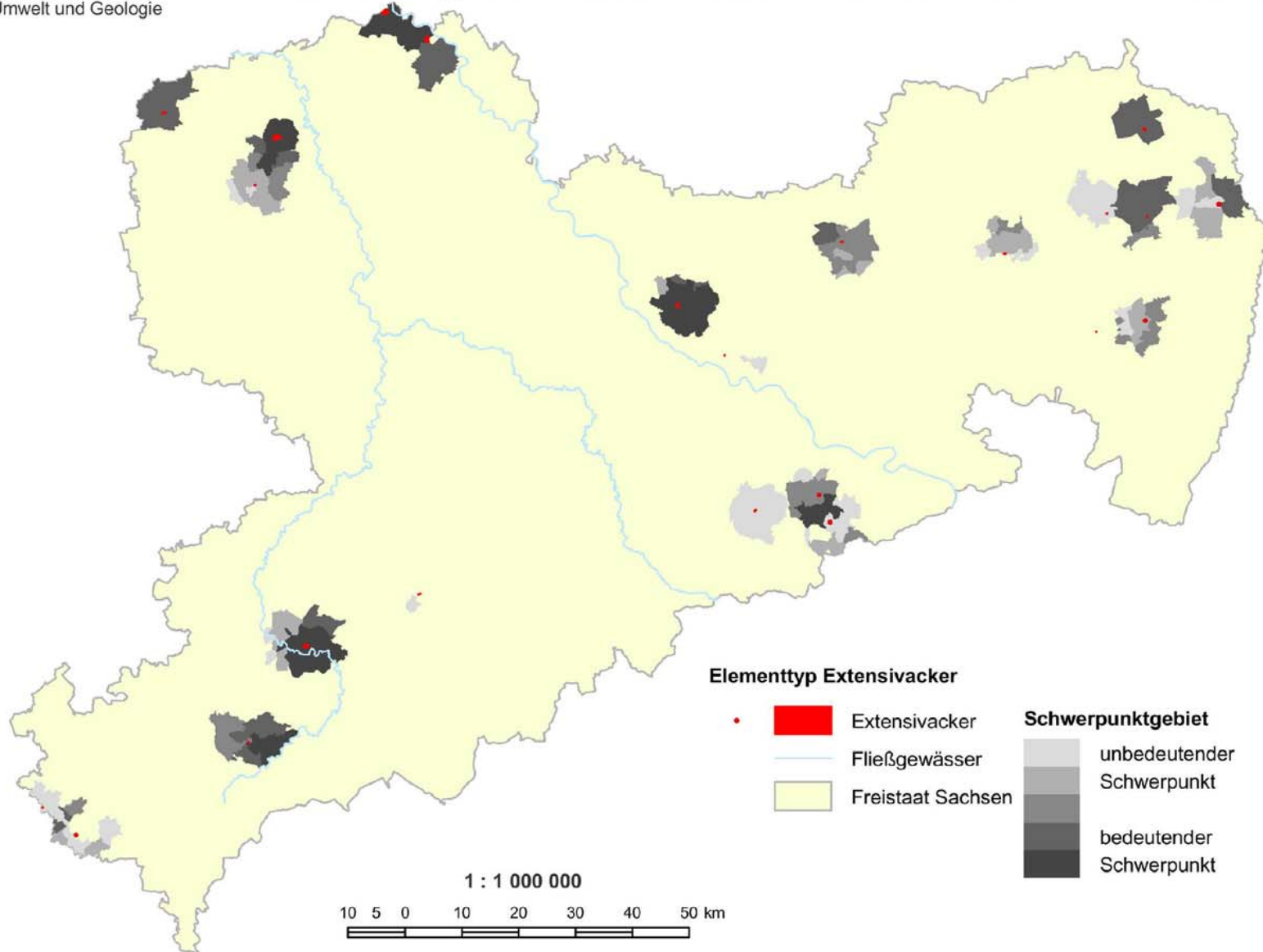
Leitung: Dr. Ulrich Walz, Frank Ueberfuhr
Bearbeiter: geobild Stolpen, Esther Halke
Bearbeitungsstand: 05.04.2007

Darstellung auf der Grundlage der Übersichtskarte von Sachsen 1 : 200.000 mit Genehmigung des Landesvermessungsamtes Sachsen; Genehmigungsnummer DN R 62/97, Änderungen und thematische Ergänzungen durch den Herausgeber. Jede Vervielfältigung bedarf der Erlaubnis des Landesvermessungsamtes Sachsen und des Herausgebers. © Landesvermessungsamt Sachsen 2006



Herausgeber:
Sächsisches Landesamt
für Umwelt und Geologie

Landschaftsprägende historische Kulturlandschaftselemente im Freistaat Sachsen



Bearbeitung: Leibniz-Institut für ökologische
Raumentwicklung e.V. (IÖR), Dresden
geobild GbR Ueberfuhr & Miethke, Stolpen

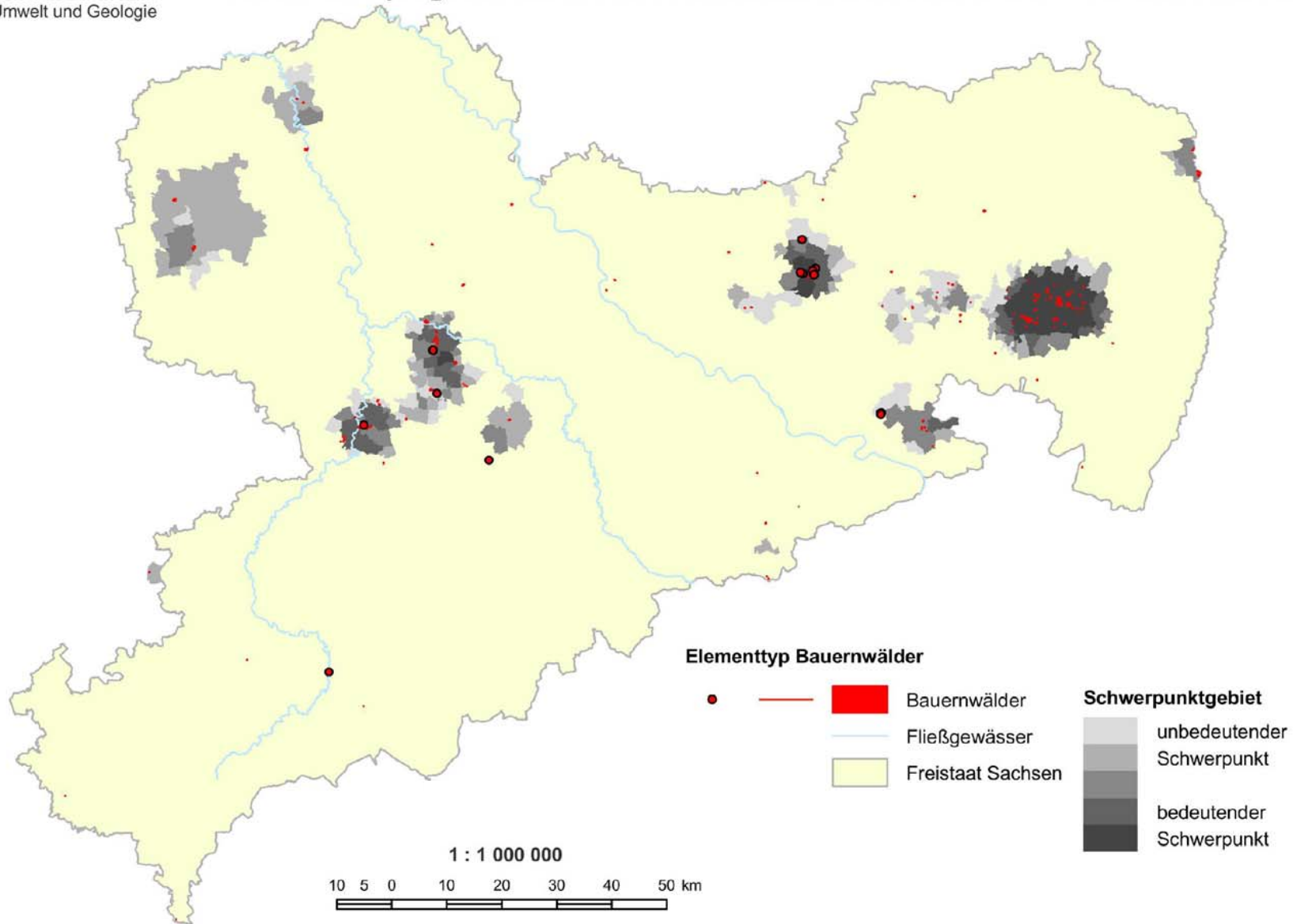
Leitung: Dr. Ulrich Walz, Frank Ueberfuhr
Bearbeiter: geobild Stolpen, Esther Halke
Bearbeitungsstand: 05.04.2007

Darstellung auf der Grundlage der Übersichtskarte von Sachsen 1 : 200.000 mit Genehmigung des Landesvermessungsamtes Sachsen; Genehmigungsnummer DN R 82/97, Änderungen und thematische Ergänzungen durch den Herausgeber. Jede Vervielfältigung bedarf der Erlaubnis des Landesvermessungsamtes Sachsen und des Herausgebers. © Landesvermessungsamt Sachsen 2006



Herausgeber:
Sächsisches Landesamt
für Umwelt und Geologie

Landschaftsprägende historische Kulturlandschaftselemente im Freistaat Sachsen



Bearbeitung: Leibniz-Institut für ökologische
Raumentwicklung e.V. (IÖR), Dresden
geobild GbR Ueberfuhr & Miethke, Stolpen

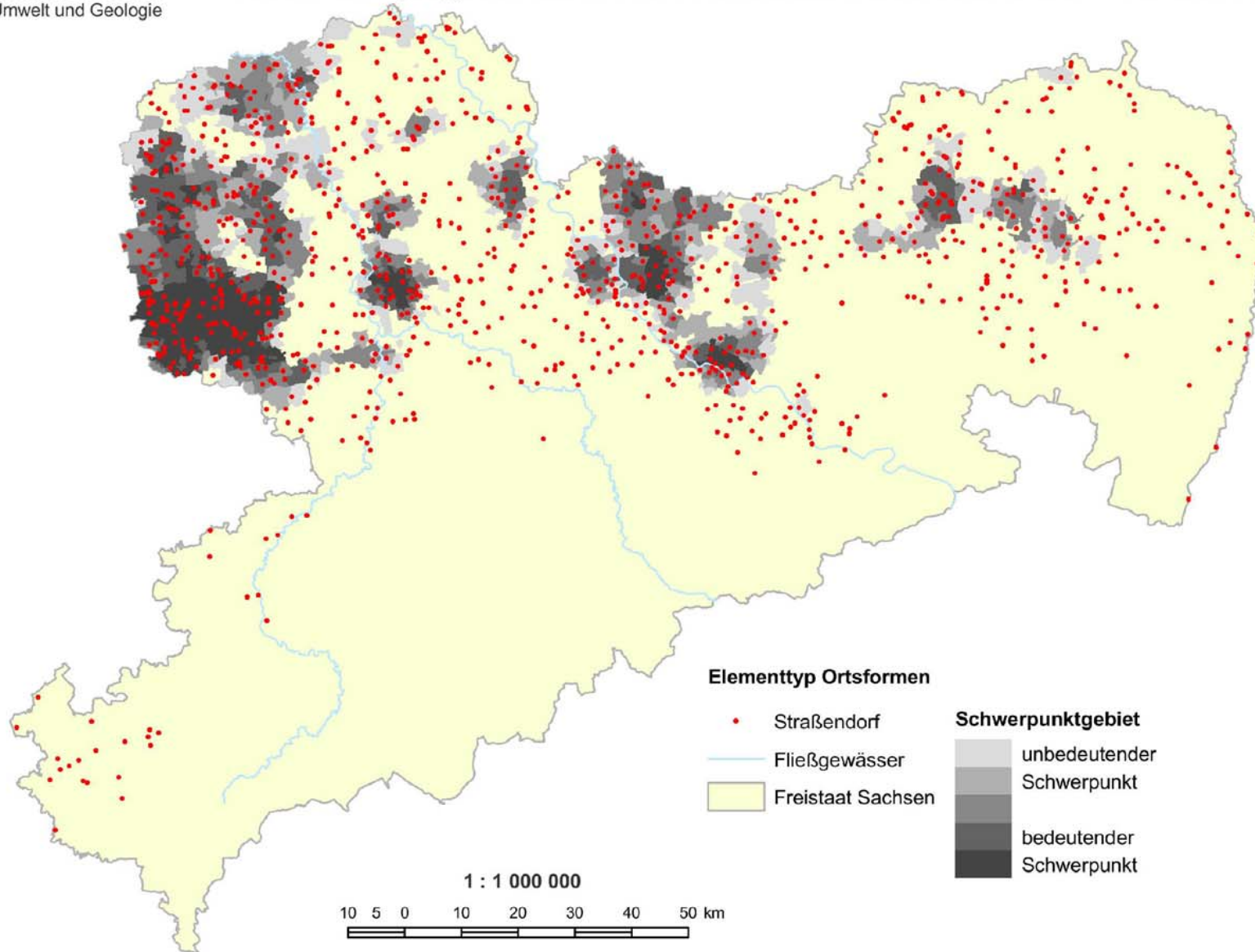
Leitung: Dr. Ulrich Walz, Frank Ueberfuhr
Bearbeiter: geobild Stolpen, Esther Halke
Bearbeitungsstand: 05.04.2007

Darstellung auf der Grundlage der Übersichtskarte von Sachsen 1 : 200.000 mit Genehmigung des Landesvermessungsamtes Sachsen; Genehmigungsnummer DN R 62/97, Änderungen und thematische Ergänzungen durch den Herausgeber. Jede Vervielfältigung bedarf der Erlaubnis des Landesvermessungsamtes Sachsen und des Herausgebers. © Landesvermessungsamt Sachsen 2006



Herausgeber:
Sächsisches Landesamt
für Umwelt und Geologie

Landschaftsprägende historische Kulturlandschaftselemente im Freistaat Sachsen



Bearbeitung: Leibniz-Institut für ökologische
Raumentwicklung e.V. (IÖR), Dresden
geobild GbR Ueberfuhr & Miethke, Stolpen

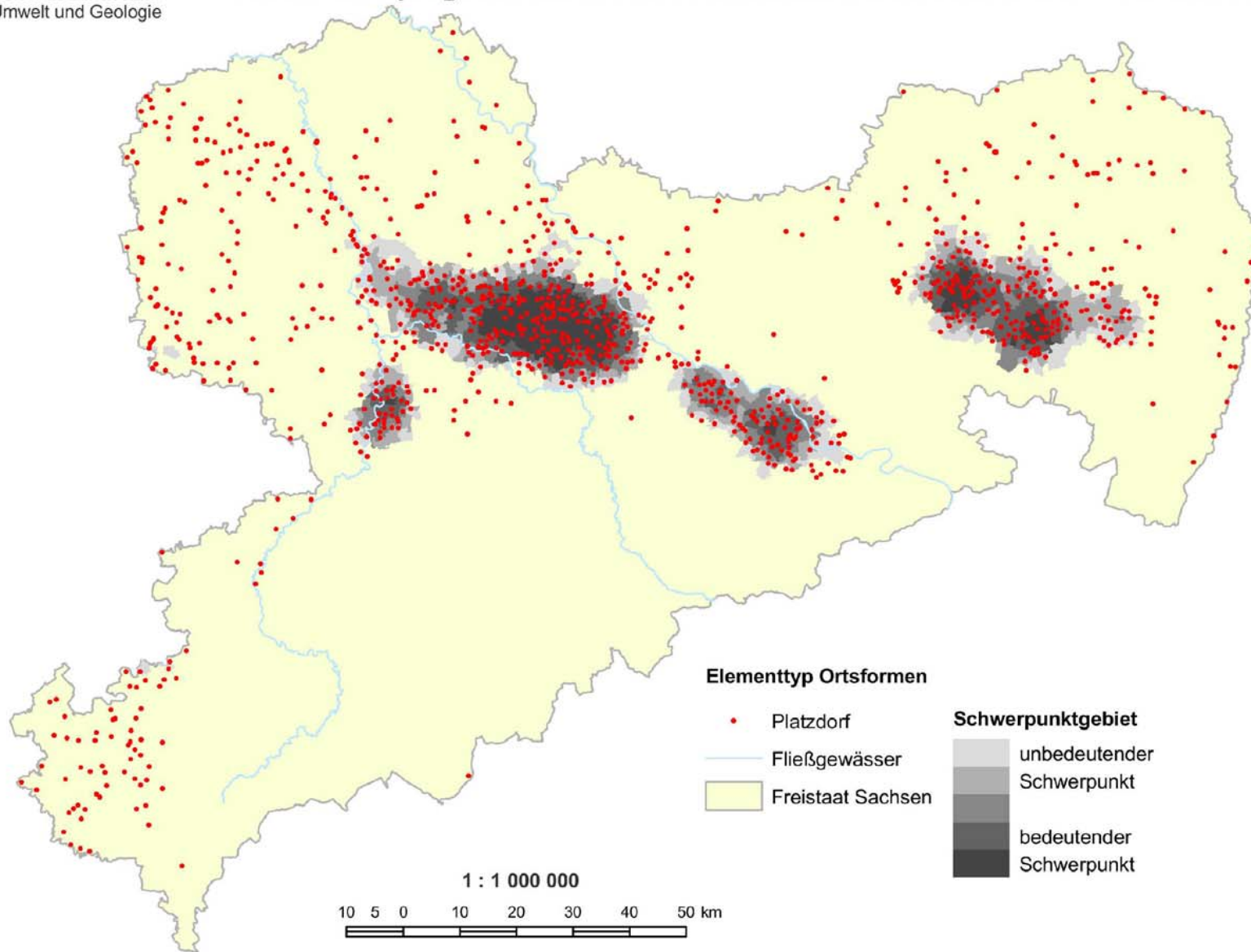
Leitung: Dr. Ulrich Walz, Frank Ueberfuhr
Bearbeiter: geobild Stolpen, Esther Halke
Bearbeitungsstand: 05.04.2007

Darstellung auf der Grundlage der Übersichtskarte von Sachsen 1 : 200.000 mit Genehmigung des Landesvermessungsamtes Sachsen; Genehmigungsnummer DN R 82/97, Änderungen und thematische Ergänzungen durch den Herausgeber. Jede Vervielfältigung bedarf der Erlaubnis des Landesvermessungsamtes Sachsen und des Herausgebers. © Landesvermessungsamt Sachsen 2006



Herausgeber:
Sächsisches Landesamt
für Umwelt und Geologie

Landschaftsprägende historische Kulturlandschaftselemente im Freistaat Sachsen



Bearbeitung: Leibniz-Institut für ökologische
Raumentwicklung e.V. (IÖR), Dresden
geobild GbR Ueberfuhr & Miethke, Stolpen

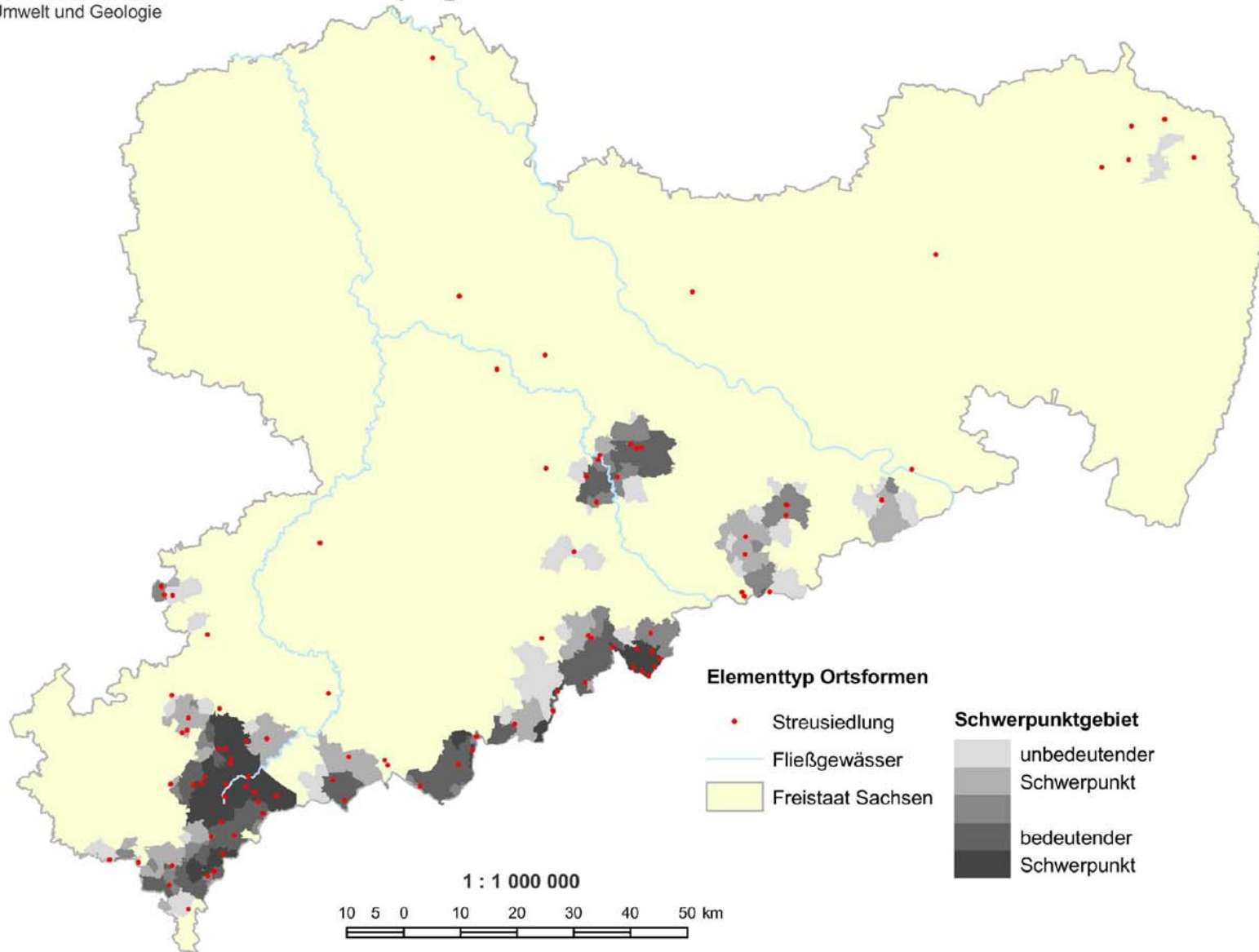
Leitung: Dr. Ulrich Walz, Frank Ueberfuhr
Bearbeiter: geobild Stolpen, Esther Halke
Bearbeitungsstand: 05.04.2007

Darstellung auf der Grundlage der Übersichtskarte von Sachsen 1 : 200.000 mit Genehmigung des Landesvermessungsamtes Sachsen; Genehmigungsnummer DN R 62/97, Änderungen und thematische Ergänzungen durch den Herausgeber. Jede Vervielfältigung bedarf der Erlaubnis des Landesvermessungsamtes Sachsen und des Herausgebers. © Landesvermessungsamt Sachsen 2006



Herausgeber:
Sächsisches Landesamt
für Umwelt und Geologie

Landschaftsprägende historische Kulturlandschaftselemente im Freistaat Sachsen



Bearbeitung: Leibniz-Institut für ökologische
Raumentwicklung e.V. (IÖR), Dresden
geobild GbR Ueberfuhr & Miethke, Stolpen

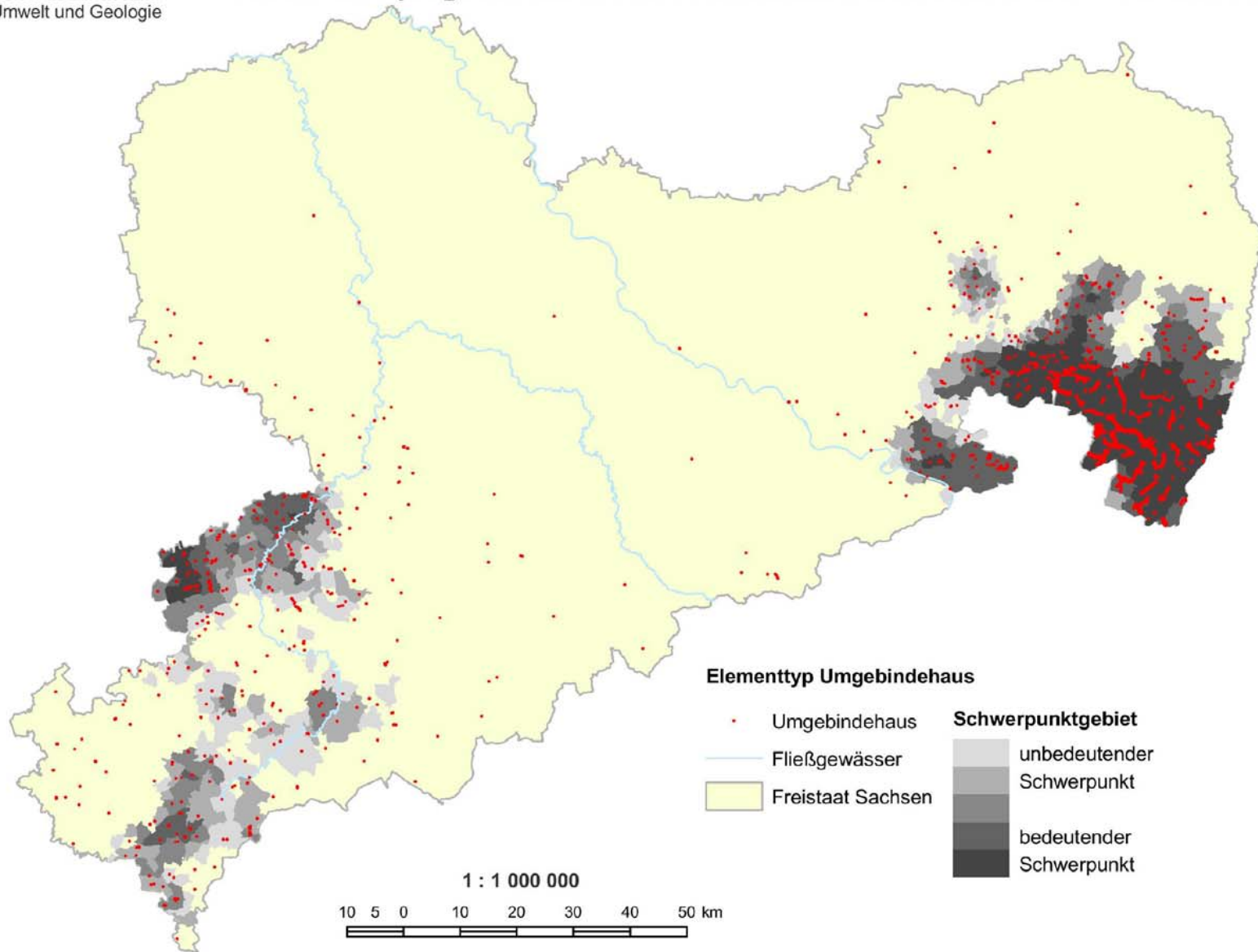
Leitung: Dr. Ulrich Walz, Frank Ueberfuhr
Bearbeiter: geobild Stolpen, Esther Halke
Bearbeitungsstand: 05.04.2007

Darstellung auf der Grundlage der Übersichtskarte von Sachsen 1 : 200.000 mit Genehmigung des Landesvermessungsamtes Sachsen; Genehmigungsnummer DN R 82/97, Änderungen und thematische Ergänzungen durch den Herausgeber. Jede Vervielfältigung bedarf der Erlaubnis des Landesvermessungsamtes Sachsen und des Herausgebers. © Landesvermessungsamt Sachsen 2006



Herausgeber:
Sächsisches Landesamt
für Umwelt und Geologie

Landschaftsprägende historische Kulturlandschaftselemente im Freistaat Sachsen



Bearbeitung: Leibniz-Institut für ökologische
Raumentwicklung e.V. (IÖR), Dresden
geobild GbR Ueberfuhr & Miethke, Stolpen

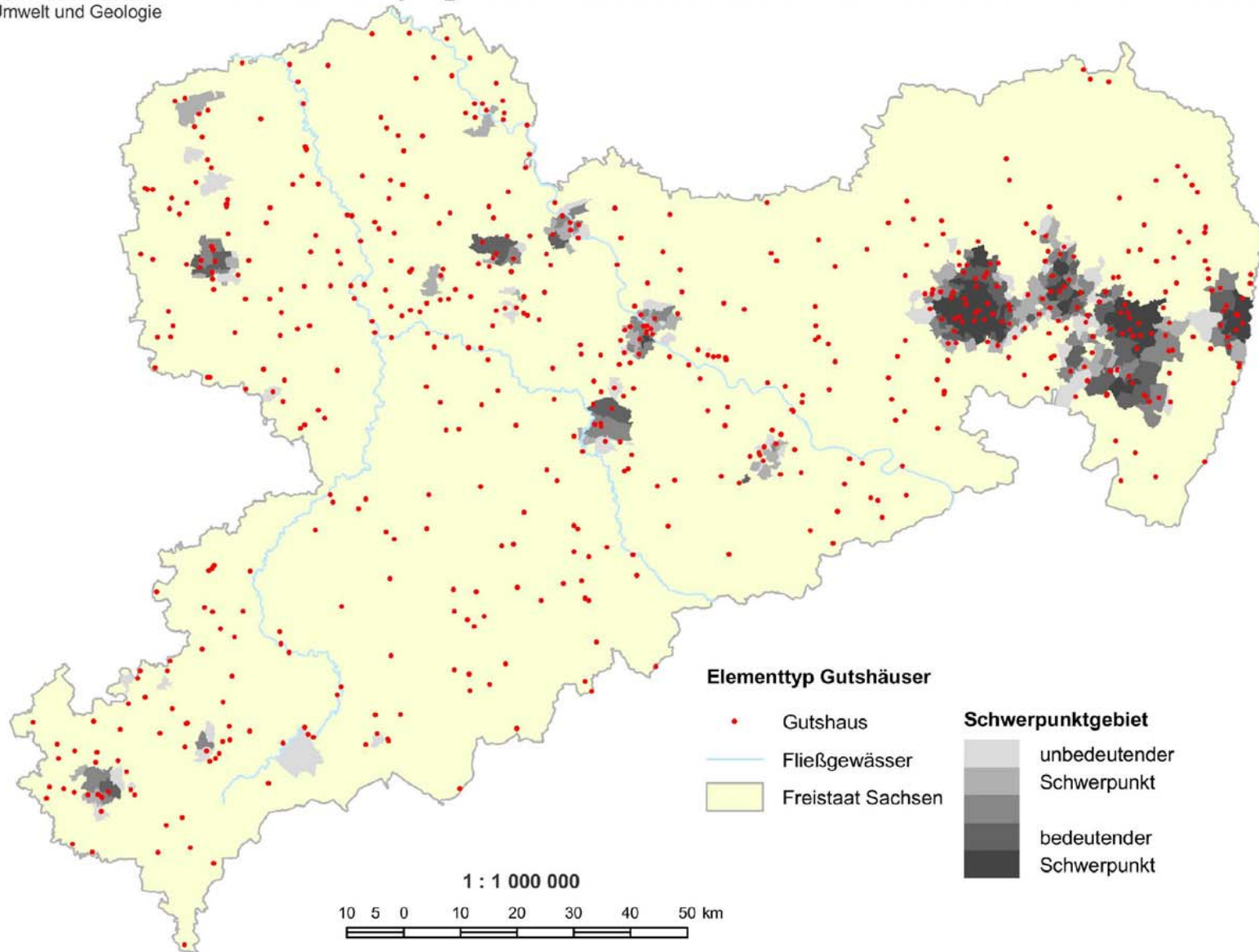
Leitung: Dr. Ulrich Walz, Frank Ueberfuhr
Bearbeiter: geobild Stolpen, Esther Halke
Bearbeitungsstand: 05.04.2007

Darstellung auf der Grundlage der Übersichtskarte von Sachsen 1 : 200.000 mit Genehmigung des Landesvermessungsamtes Sachsen; Genehmigungsnummer DN R 62/97, Änderungen und thematische Ergänzungen durch den Herausgeber. Jede Vervielfältigung bedarf der Erlaubnis des Landesvermessungsamtes Sachsen und des Herausgebers. © Landesvermessungsamt Sachsen 2006



Herausgeber:
Sächsisches Landesamt
für Umwelt und Geologie

Landschaftsprägende historische Kulturlandschaftselemente im Freistaat Sachsen



Bearbeitung: Leibniz-Institut für ökologische
Raumentwicklung e.V. (IÖR), Dresden
geobild GbR Ueberfuhr & Miethke, Stolpen

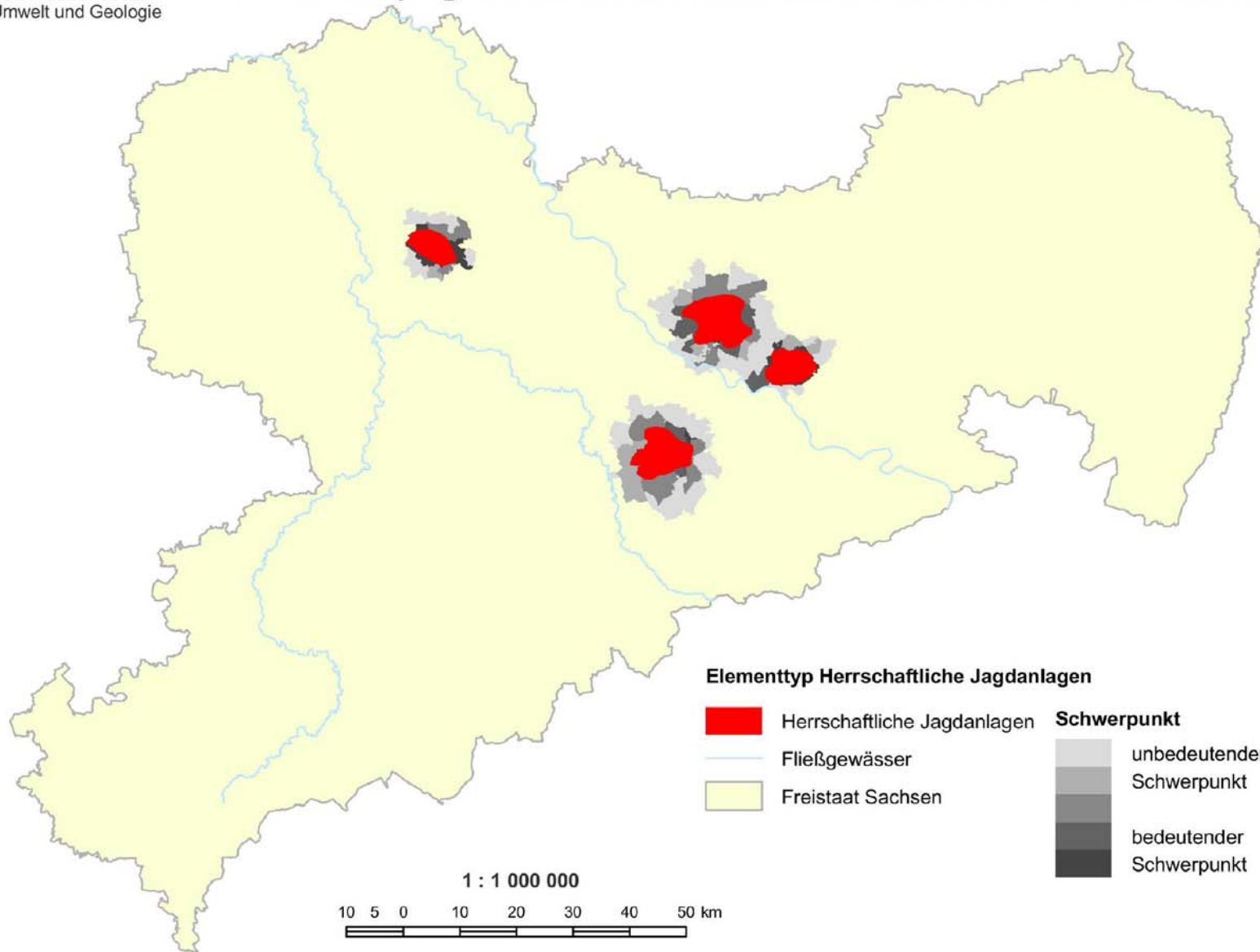
Leitung: Dr. Ulrich Walz, Frank Ueberfuhr
Bearbeiter: geobild Stolpen, Esther Halke
Bearbeitungsstand: 05.04.2007

Darstellung auf der Grundlage der Übersichtskarte von Sachsen 1 : 200.000 mit Genehmigung des Landesvermessungsamtes Sachsen; Genehmigungsnummer DN R 82/97, Änderungen und thematische Ergänzungen durch den Herausgeber. Jede Vervielfältigung bedarf der Erlaubnis des Landesvermessungsamtes Sachsen und des Herausgebers.
© Landesvermessungsamt Sachsen 2006



Herausgeber:
Sächsisches Landesamt
für Umwelt und Geologie

Landschaftsprägende historische Kulturlandschaftselemente im Freistaat Sachsen



Bearbeitung: Leibniz-Institut für ökologische
Raumentwicklung e.V. (IÖR), Dresden
geobild GbR Ueberfuhr & Miethke, Stolpen

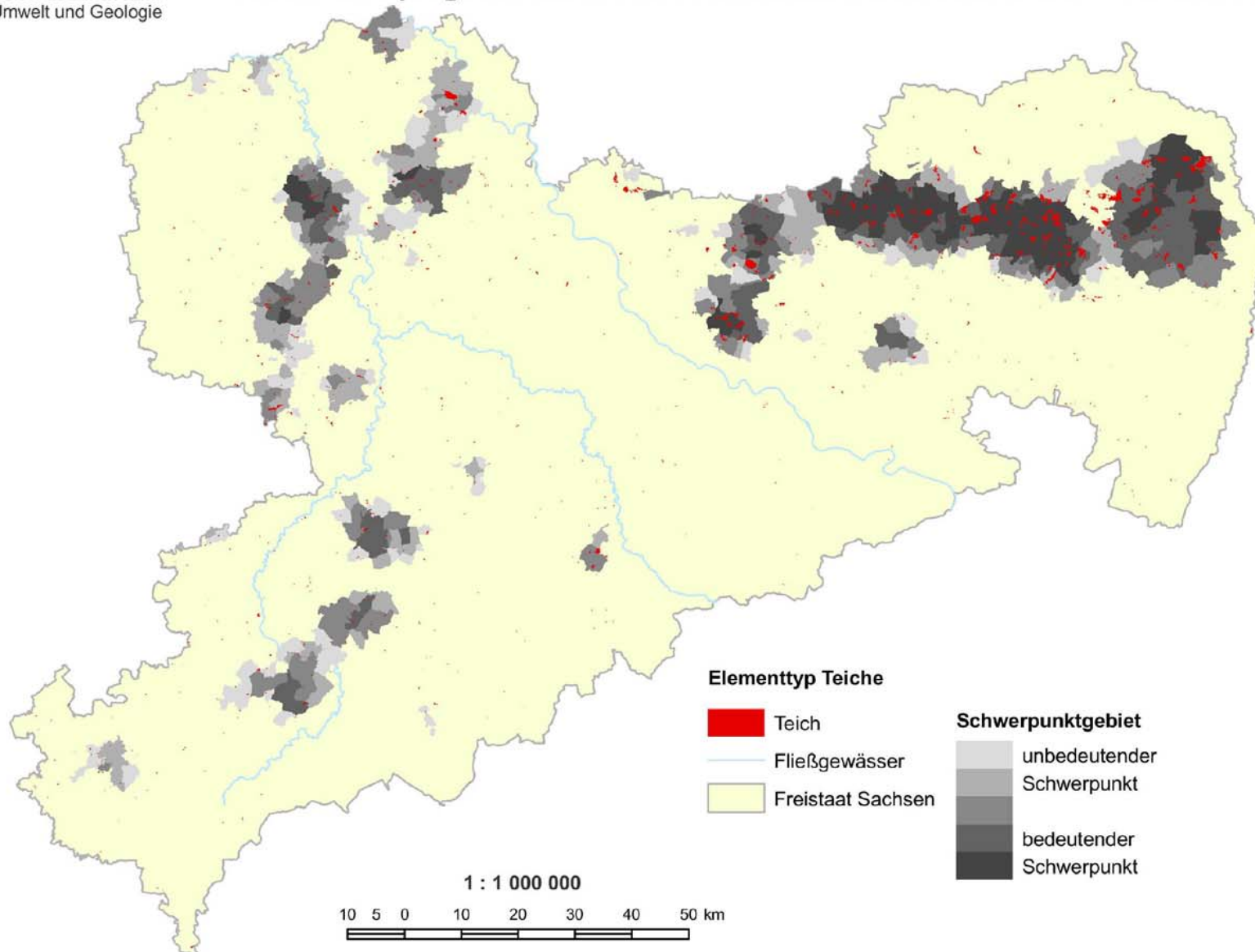
Leitung: Dr. Ulrich Walz, Frank Ueberfuhr
Bearbeiter: geobild Stolpen, Esther Halke
Bearbeitungsstand: 05.04.2007

Darstellung auf der Grundlage der Übersichtskarte von Sachsen 1 : 200.000 mit Genehmigung des Landesvermessungsamtes Sachsen; Genehmigungsnummer DN R 62/97, Änderungen und thematische Ergänzungen durch den Herausgeber. Jede Vervielfältigung bedarf der Erlaubnis des Landesvermessungsamtes Sachsen und des Herausgebers. © Landesvermessungsamt Sachsen 2006



Herausgeber:
Sächsisches Landesamt
für Umwelt und Geologie

Landschaftsprägende historische Kulturlandschaftselemente im Freistaat Sachsen



Bearbeitung: Leibniz-Institut für ökologische
Raumentwicklung e.V. (IÖR), Dresden
geobild GbR Ueberfuhr & Miethke, Stolpen

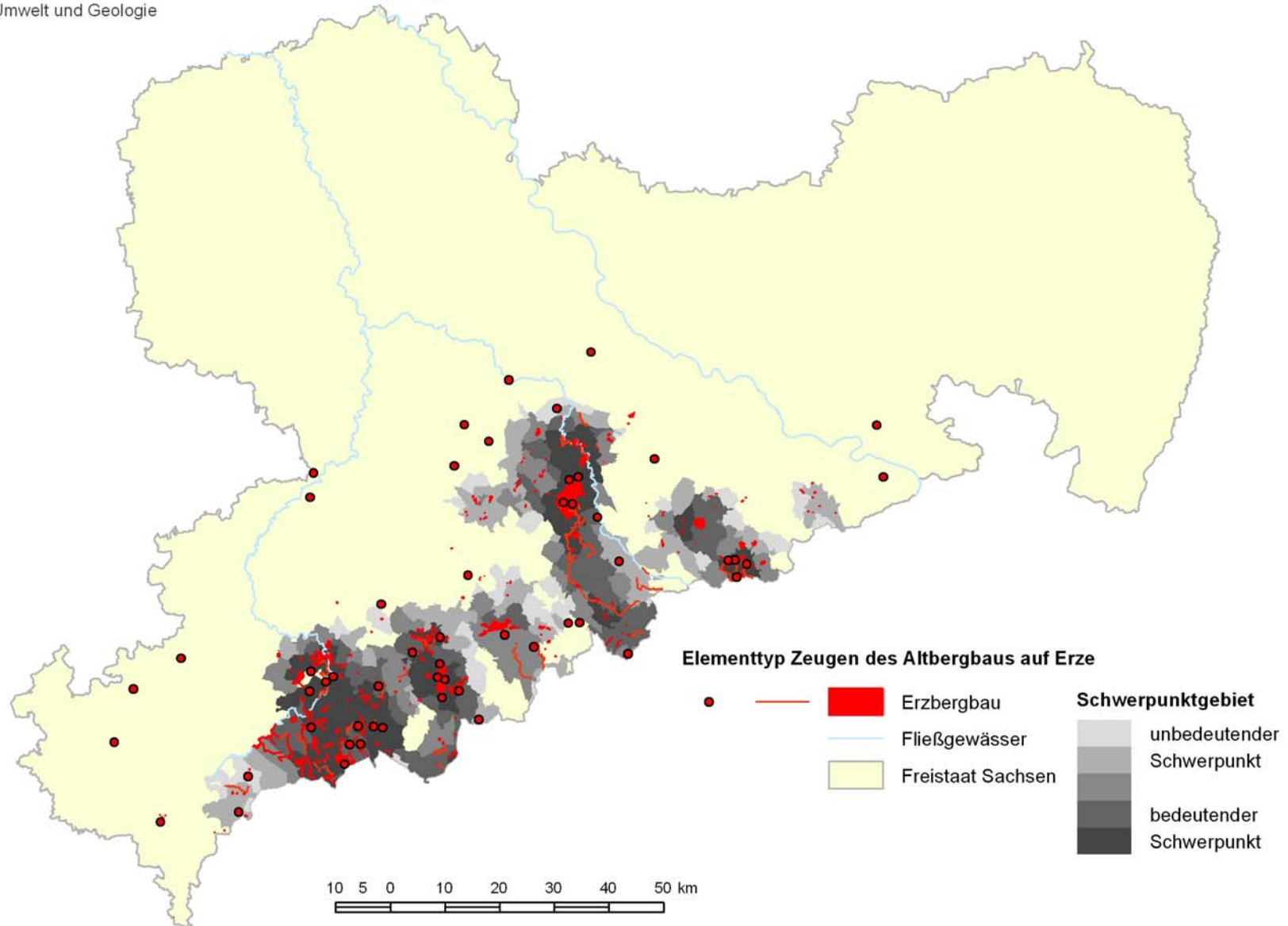
Leitung: Dr. Ulrich Walz, Frank Ueberfuhr
Bearbeiter: geobild Stolpen, Esther Halke
Bearbeitungsstand: 05.04.2007

Darstellung auf der Grundlage der Übersichtskarte von Sachsen 1 : 200.000 mit Genehmigung des Landesvermessungsamtes Sachsen; Genehmigungsnummer DN R 82/97, Änderungen und thematische Ergänzungen durch den Herausgeber. Jede Vervielfältigung bedarf der Erlaubnis des Landesvermessungsamtes Sachsen und des Herausgebers. © Landesvermessungsamt Sachsen 2006



Herausgeber:
Sächsisches Landesamt
für Umwelt und Geologie

Landschaftsprägende historische Kulturlandschaftselemente im Freistaat Sachsen



Bearbeitung: Leibniz-Institut für ökologische
Raumentwicklung e.V. (IÖR), Dresden
geobild GbR Ueberfuhr & Miethke, Stolpen

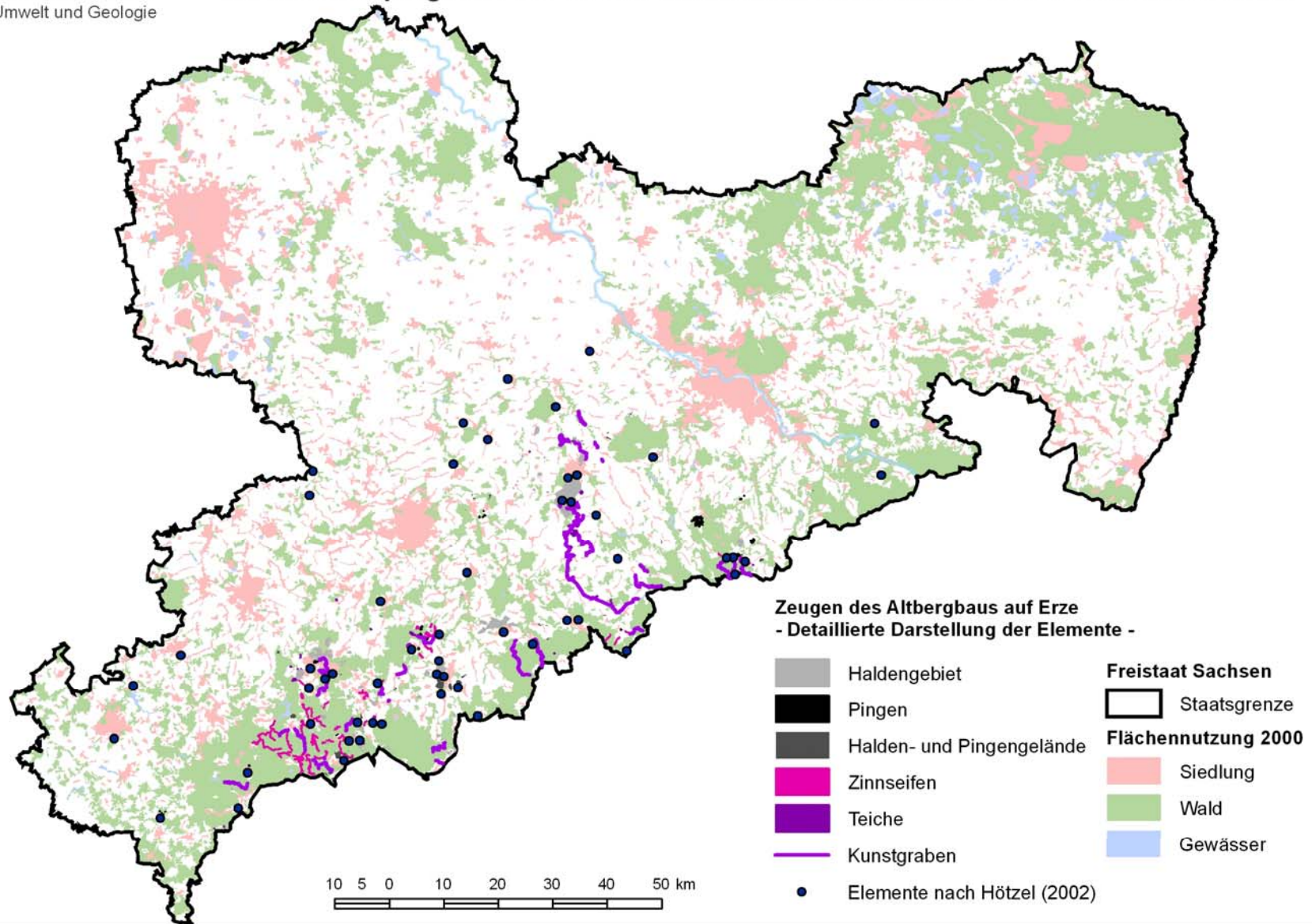
Leitung: Dr. Ulrich Walz, Frank Ueberfuhr
Bearbeiter: IÖR Dresden, Peter Schauer
Bearbeitungsstand: 03.04.2007

Darstellung auf der Grundlage der Übersichtskarte von Sachsen 1 : 200.000 mit Genehmigung des Landesvermessungsamtes Sachsen; Genehmigungsnummer DN R 62/97, Änderungen und thematische Ergänzungen durch den Herausgeber. Jede Vervielfältigung bedarf der Erlaubnis des Landesvermessungsamtes Sachsen und des Herausgebers.
© Landesvermessungsamt Sachsen 2006



Herausgeber:
Sächsisches Landesamt
für Umwelt und Geologie

Landschaftsprägende historische Kulturlandschaftselemente im Freistaat Sachsen



Bearbeitung: Leibniz-Institut für ökologische
Raumentwicklung e.V. (IÖR), Dresden
geobild GbR Ueberfuhr & Miethke, Stolpen

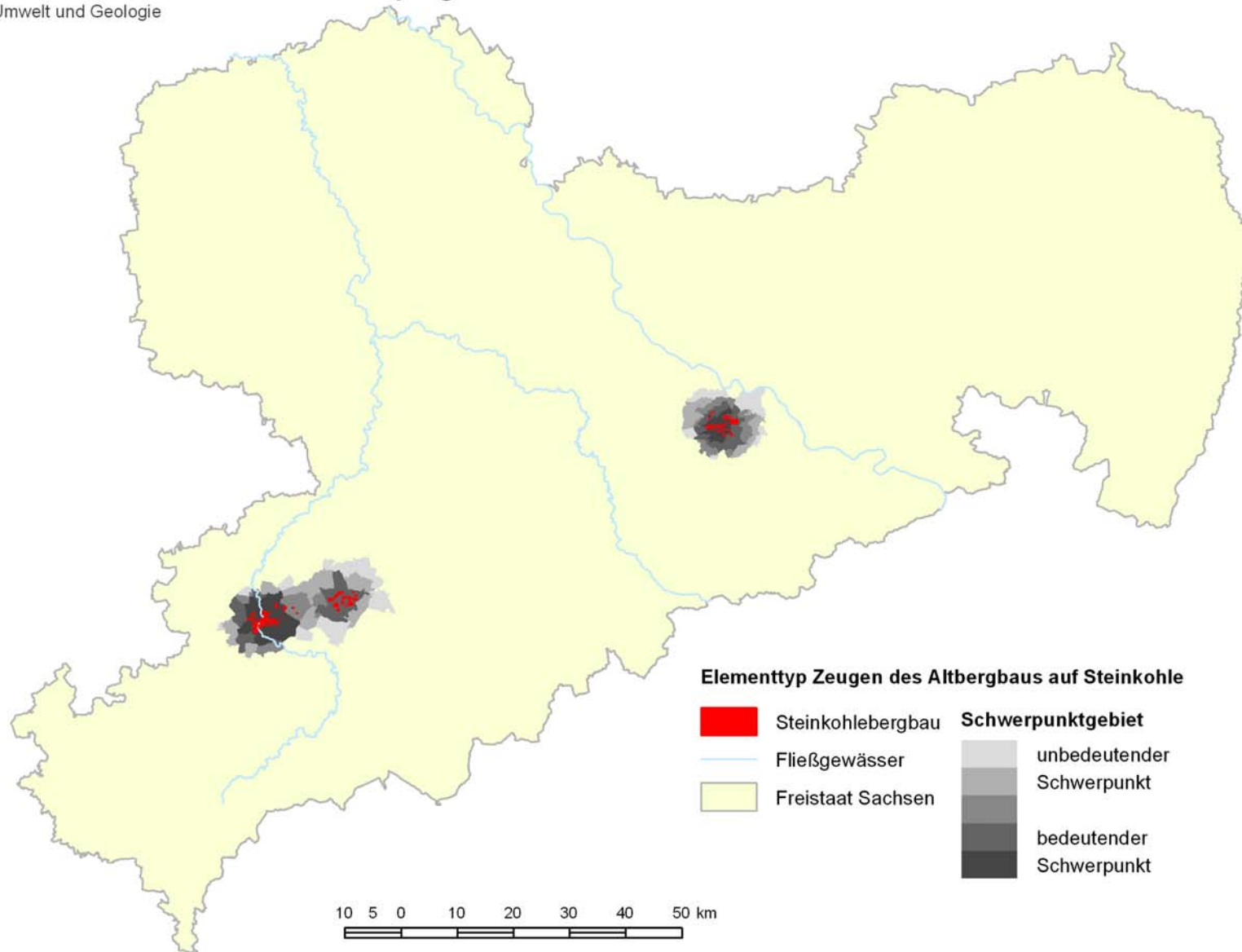
Leitung: Dr. Ulrich Walz, Frank Ueberfuhr
Bearbeiter: IÖR Dresden, Dr. Ulrich Walz
Bearbeitungsstand: 27.11.2006

Darstellung auf der Grundlage der Übersichtskarte von Sachsen 1 : 200.000 mit Genehmigung des Landesvermessungsamtes
Sachsen; Genehmigungsnummer DN R 62/97; Änderungen und thematische Ergänzungen durch den Herausgeber.
Jede Vervielfältigung bedarf der Erlaubnis des Landesvermessungsamtes Sachsen und des Herausgebers.
© Landesvermessungsamt Sachsen 2006; Flächennutzung: CORINE land cover



Herausgeber:
Sächsisches Landesamt
für Umwelt und Geologie

Landschaftsprägende historische Kulturlandschaftselemente im Freistaat Sachsen



Bearbeitung: Leibniz-Institut für ökologische
Raumentwicklung e.V. (IÖR), Dresden
geobild GbR Ueberfuhr & Miethke, Stolpen

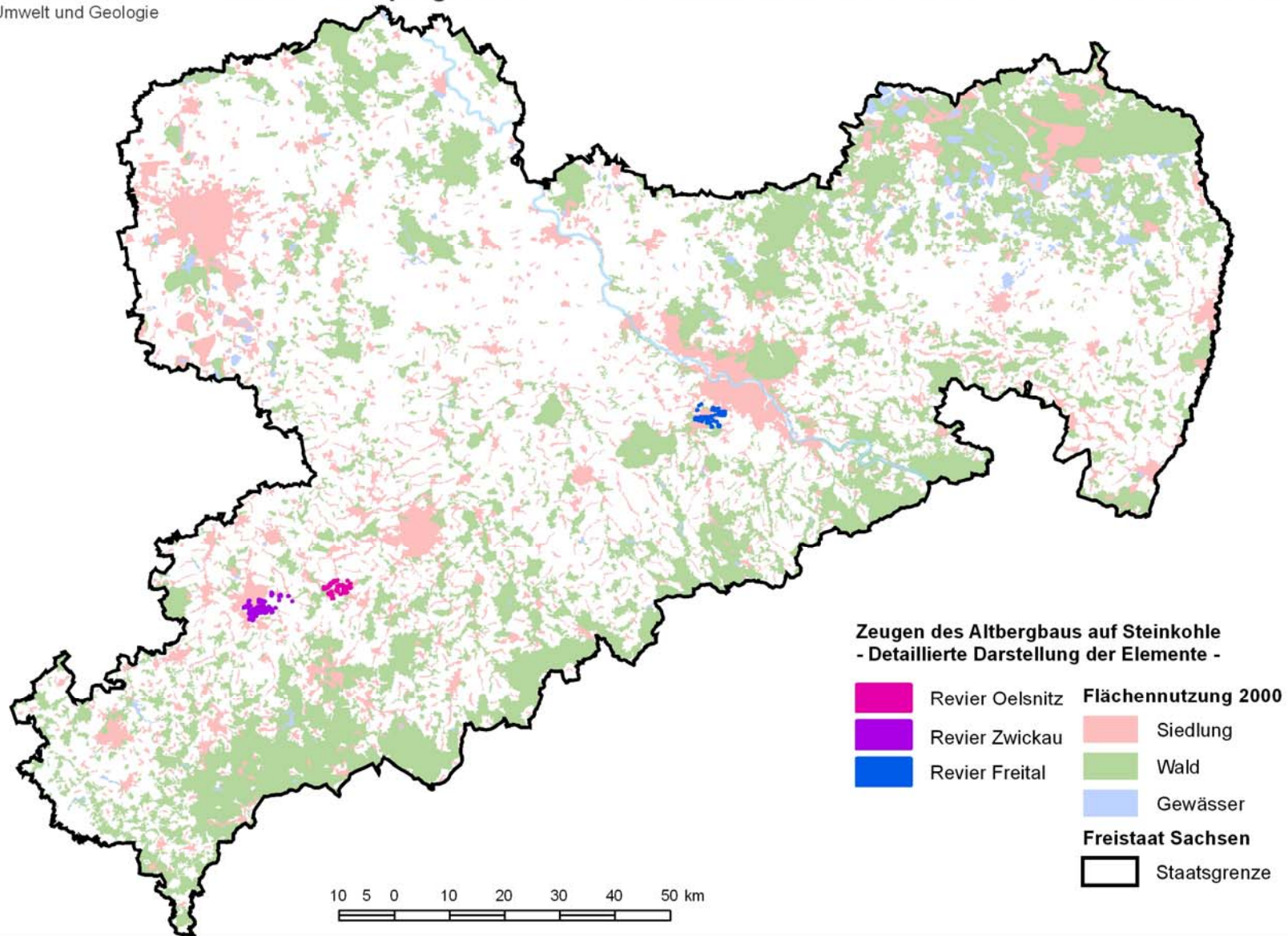
Leitung: Dr. Ulrich Walz, Frank Ueberfuhr
Bearbeiter: IÖR Dresden, Peter Schauer
Bearbeitungsstand: 03.04.2007

Darstellung auf der Grundlage der Übersichtskarte von Sachsen 1 : 200.000 mit Genehmigung des Landesvermessungsamtes Sachsen; Genehmigungsnummer DN R 62/97, Änderungen und thematische Ergänzungen durch den Herausgeber.
Jede Vervielfältigung bedarf der Erlaubnis des Landesvermessungsamtes Sachsen und des Herausgebers.
© Landesvermessungsamt Sachsen 2006



Herausgeber:
Sächsisches Landesamt
für Umwelt und Geologie

Landschaftsprägende historische Kulturlandschaftselemente im Freistaat Sachsen



Bearbeitung: Leibniz-Institut für ökologische
Raumentwicklung e.V. (IÖR), Dresden
geobild GbR Ueberfuhr & Miethke, Stolpen

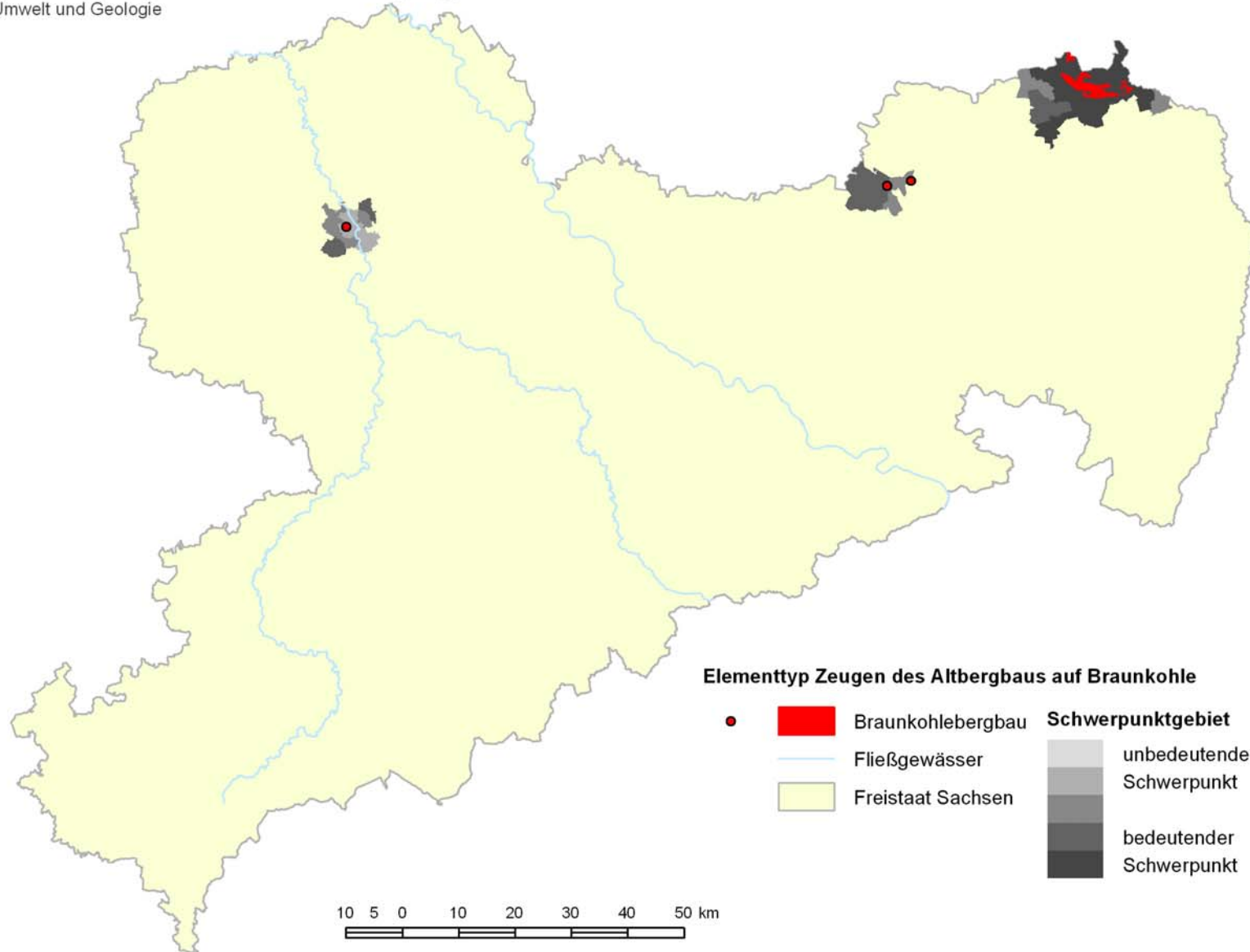
Leitung: Dr. Ulrich Walz, Frank Ueberfuhr
Bearbeiter: IÖR Dresden, Dr. Ulrich Walz
Bearbeitungsstand: 27.11.2006

Darstellung auf der Grundlage der Übersichtskarte von Sachsen 1 : 200.000 mit Genehmigung des Landesvermessungsamtes
Sachsen; Genehmigungsnummer DN R 62/97; Änderungen und thematische Ergänzungen durch den Herausgeber.
Jede Vervielfältigung bedarf der Erlaubnis des Landesvermessungsamtes Sachsen und des Herausgebers.
© Landesvermessungsamt Sachsen 2006; Flächennutzung: CORINE land cover



Herausgeber:
Sächsisches Landesamt
für Umwelt und Geologie

Landschaftsprägende historische Kulturlandschaftselemente im Freistaat Sachsen



Bearbeitung: Leibniz-Institut für ökologische
Raumentwicklung e.V. (IÖR), Dresden
geobild GbR Ueberfuhr & Miethke, Stolpen

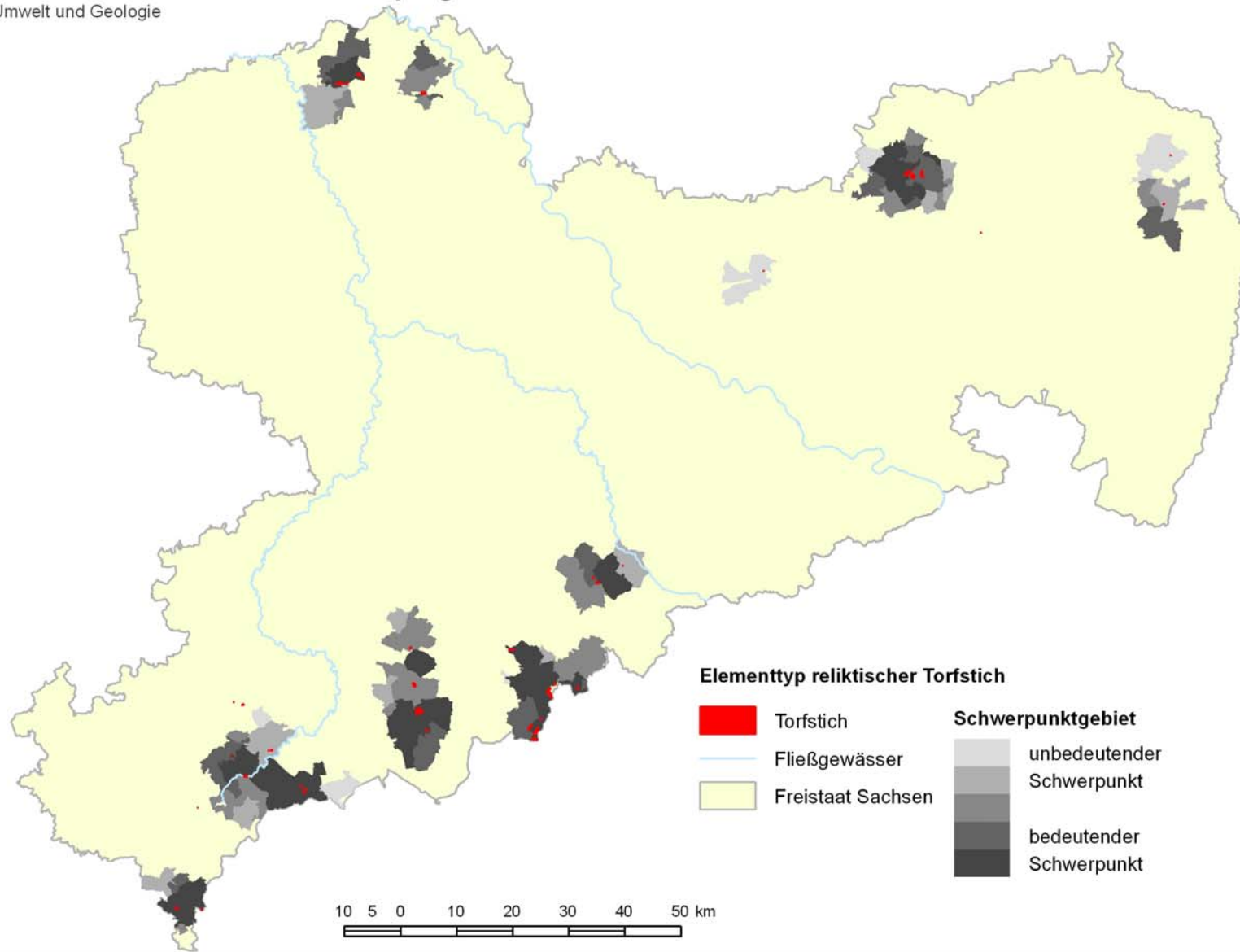
Leitung: Dr. Ulrich Walz, Frank Ueberfuhr
Bearbeiter: IÖR Dresden, Peter Schauer
Bearbeitungsstand: 03.04.2007

Darstellung auf der Grundlage der Übersichtskarte von Sachsen 1 : 200.000 mit Genehmigung des Landesvermessungsamtes Sachsen; Genehmigungsnummer DN R 62/97, Änderungen und thematische Ergänzungen durch den Herausgeber. Jede Vervielfältigung bedarf der Erlaubnis des Landesvermessungsamtes Sachsen und des Herausgebers.
© Landesvermessungsamt Sachsen 2006



Herausgeber:
Sächsisches Landesamt
für Umwelt und Geologie

Landschaftsprägende historische Kulturlandschaftselemente im Freistaat Sachsen



Bearbeitung: Leibniz-Institut für ökologische
Raumentwicklung e.V. (IÖR), Dresden
geobild GbR Ueberfuhr & Miethke, Stolpen

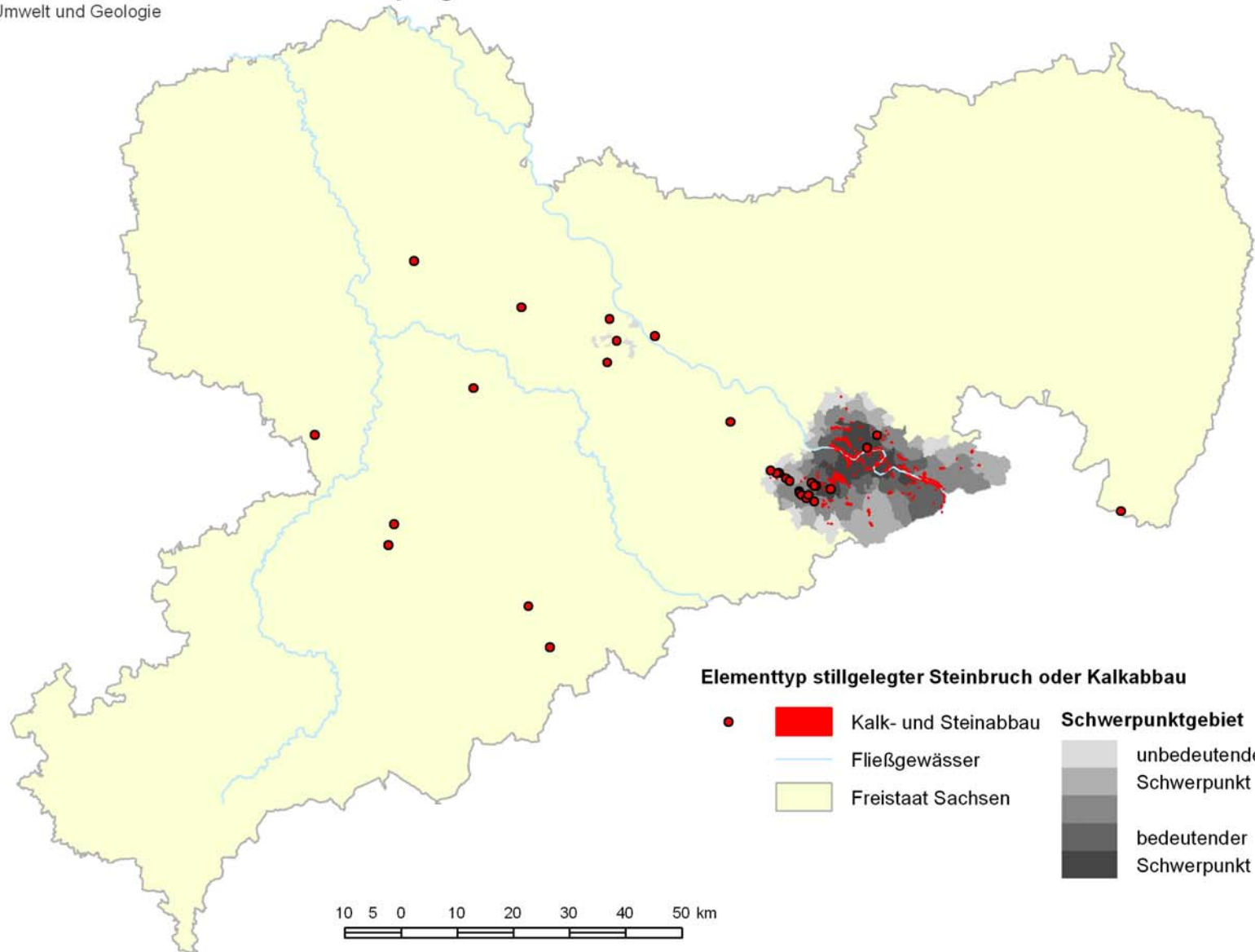
Leitung: Dr. Ulrich Walz, Frank Ueberfuhr
Bearbeiter: IÖR Dresden, Peter Schauer
Bearbeitungsstand: 03.04.2007

Darstellung auf der Grundlage der Übersichtskarte von Sachsen 1 : 200.000 mit Genehmigung des Landesvermessungsamtes Sachsen; Genehmigungsnummer DN R 62/97, Änderungen und thematische Ergänzungen durch den Herausgeber. Jede Vervielfältigung bedarf der Erlaubnis des Landesvermessungsamtes Sachsen und des Herausgebers.
© Landesvermessungsamt Sachsen 2006



Herausgeber:
Sächsisches Landesamt
für Umwelt und Geologie

Landschaftsprägende historische Kulturlandschaftselemente im Freistaat Sachsen



Bearbeitung: Leibniz-Institut für ökologische
Raumentwicklung e.V. (IÖR), Dresden
geobild GbR Ueberfuhr & Miethke, Stolpen

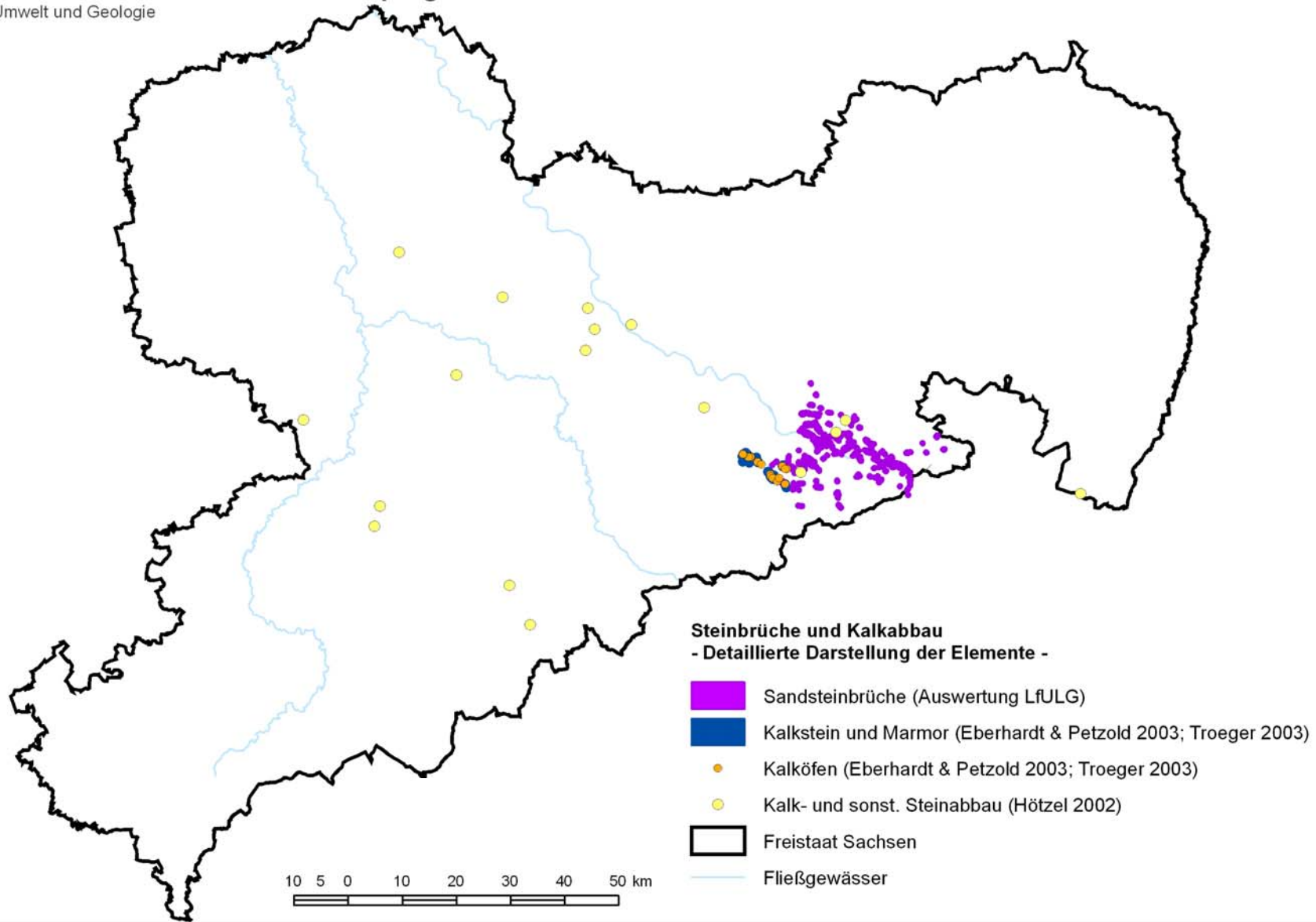
Leitung: Dr. Ulrich Walz, Frank Ueberfuhr
Bearbeiter: IÖR Dresden, Peter Schauer
Bearbeitungsstand: 03.04.2007

Darstellung auf der Grundlage der Übersichtskarte von Sachsen 1 : 200.000 mit Genehmigung des Landesvermessungsamtes
Sachsen; Genehmigungsnummer DN R 62/97, Änderungen und thematische Ergänzungen durch den Herausgeber.
Jede Vervielfältigung bedarf der Erlaubnis des Landesvermessungsamtes Sachsen und des Herausgebers.
© Landesvermessungsamt Sachsen 2006



Herausgeber:
Sächsisches Landesamt
für Umwelt und Geologie

Landschaftsprägende historische Kulturlandschaftselemente im Freistaat Sachsen



Bearbeitung: Leibniz-Institut für ökologische
Raumentwicklung e.V. (IÖR), Dresden
geobild GbR Ueberfuhr & Miethke, Stolpen

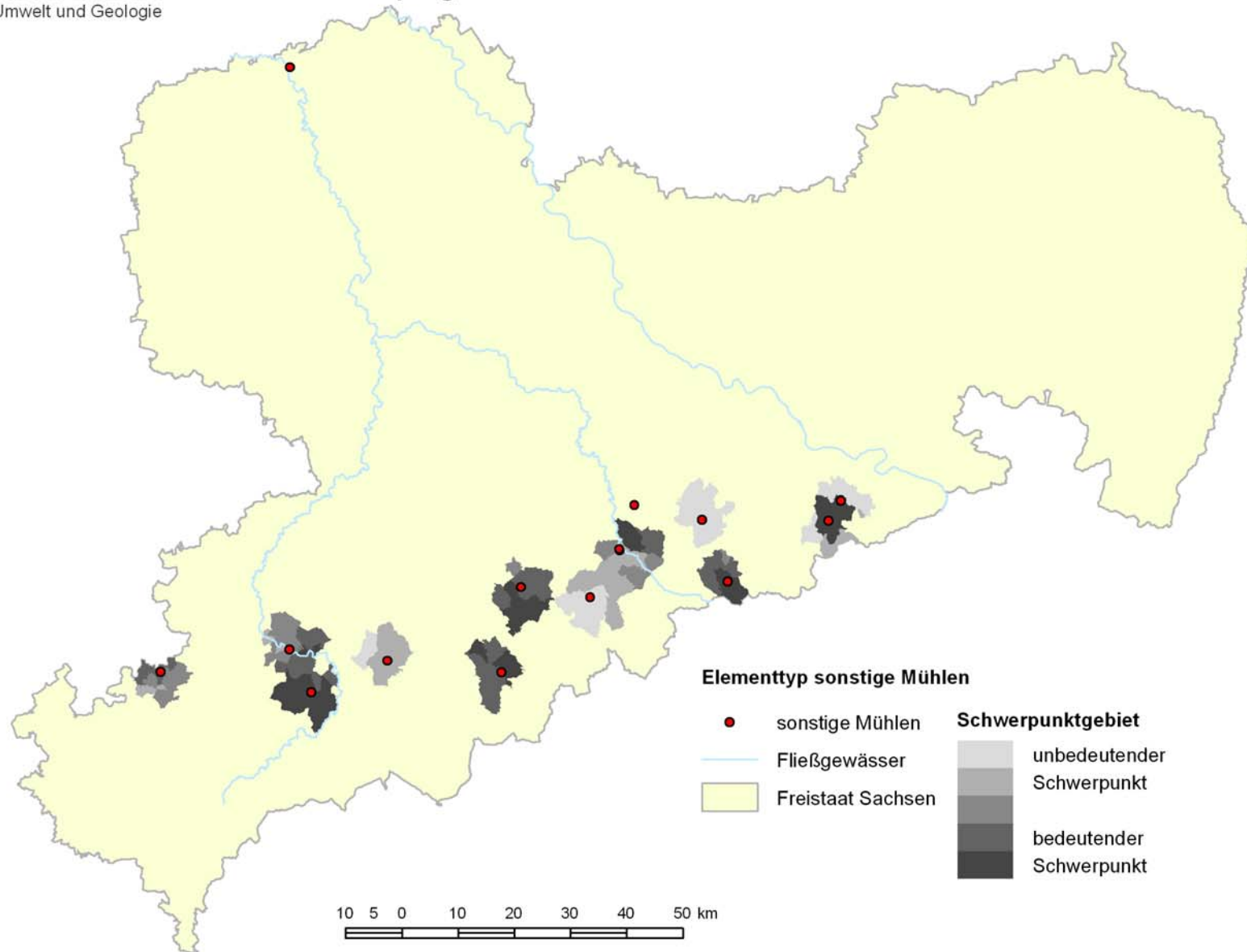
Leitung: Dr. Ulrich Walz, Frank Ueberfuhr
Bearbeiter: IÖR Dresden, Peter Schauer
Bearbeitungsstand: 03.04.2007

Darstellung auf der Grundlage der Übersichtskarte von Sachsen 1 : 200.000 mit Genehmigung des Landesvermessungsamtes
Sachsen; Genehmigungsnummer DN R 62/97, Änderungen und thematische Ergänzungen durch den Herausgeber.
Jede Vervielfältigung bedarf der Erlaubnis des Landesvermessungsamtes Sachsen und des Herausgebers.
© Landesvermessungsamt Sachsen 2006



Herausgeber:
Sächsisches Landesamt
für Umwelt und Geologie

Landschaftsprägende historische Kulturlandschaftselemente im Freistaat Sachsen



Bearbeitung: Leibniz-Institut für ökologische
Raumentwicklung e.V. (IÖR), Dresden
geobild GbR Ueberfuhr & Miethke, Stolpen

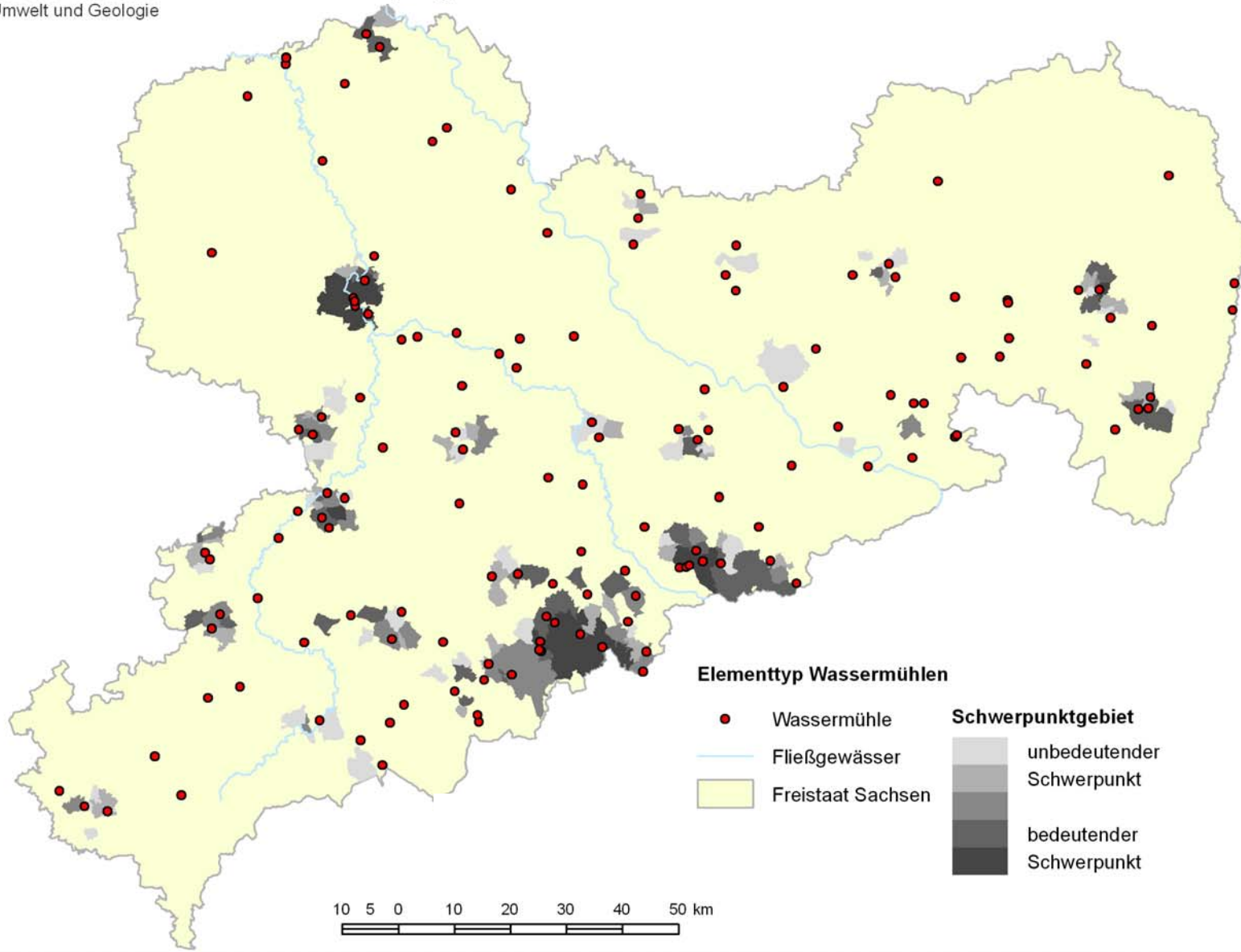
Leitung: Dr. Ulrich Walz, Frank Ueberfuhr
Bearbeiter: IÖR Dresden, Peter Schauer
Bearbeitungsstand: 03.04.2007

Darstellung auf der Grundlage der Übersichtskarte von Sachsen 1 : 200.000 mit Genehmigung des Landesvermessungsamtes
Sachsen; Genehmigungsnummer DN R 62/97, Änderungen und thematische Ergänzungen durch den Herausgeber.
Jede Vervielfältigung bedarf der Erlaubnis des Landesvermessungsamtes Sachsen und des Herausgebers.
© Landesvermessungsamt Sachsen 2006



Herausgeber:
Sächsisches Landesamt
für Umwelt und Geologie

Landschaftsprägende historische Kulturlandschaftselemente im Freistaat Sachsen



Bearbeitung: Leibniz-Institut für ökologische
Raumentwicklung e.V. (IÖR), Dresden
geobild GbR Ueberfuhr & Miethke, Stolpen

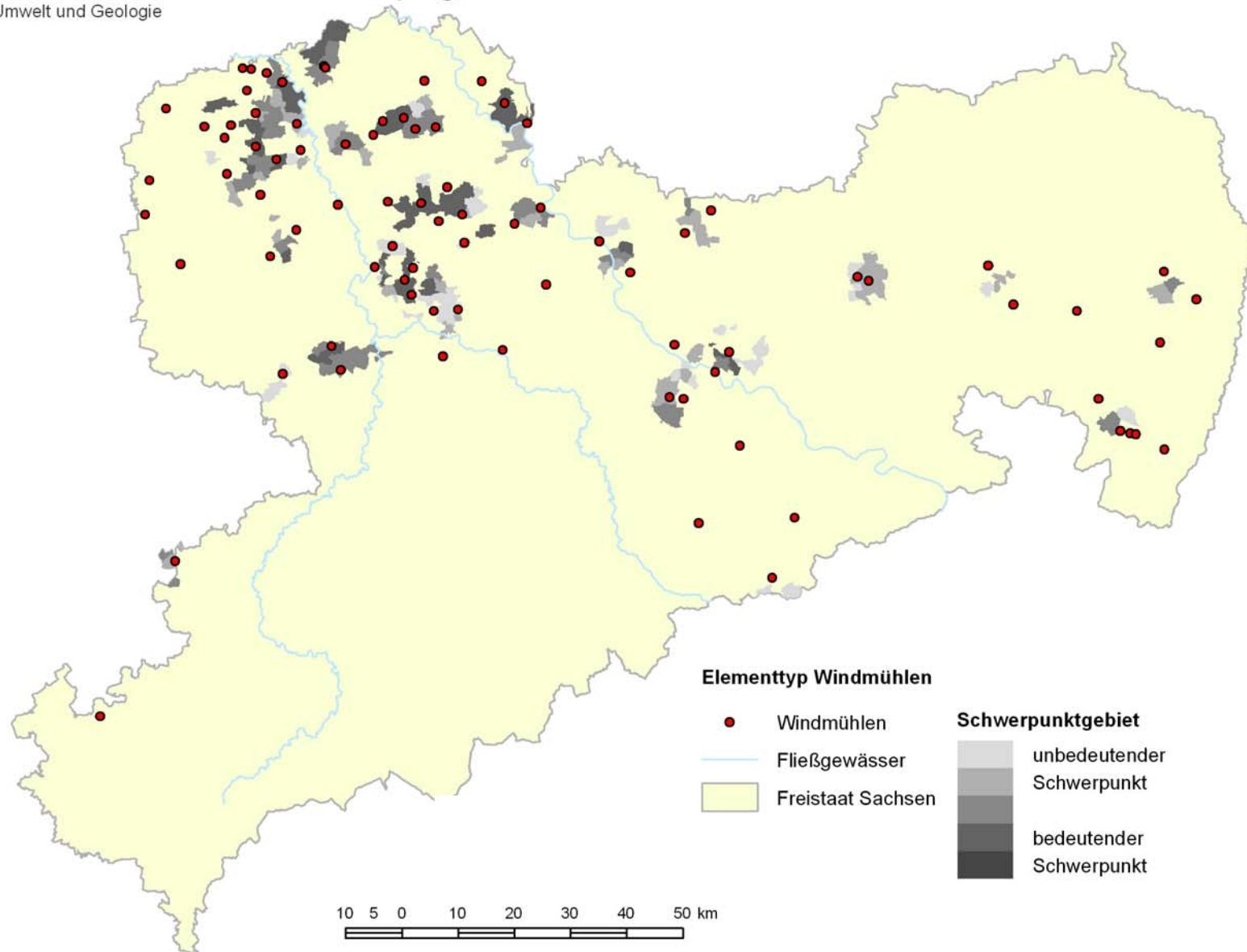
Leitung: Dr. Ulrich Walz, Frank Ueberfuhr
Bearbeiter: IÖR Dresden, Peter Schauer
Bearbeitungsstand: 03.04.2007

Darstellung auf der Grundlage der Übersichtskarte von Sachsen 1 : 200.000 mit Genehmigung des Landesvermessungsamtes Sachsen; Genehmigungsnummer DN R 62/97, Änderungen und thematische Ergänzungen durch den Herausgeber. Jede Vervielfältigung bedarf der Erlaubnis des Landesvermessungsamtes Sachsen und des Herausgebers.
© Landesvermessungsamt Sachsen 2006



Herausgeber:
Sächsisches Landesamt
für Umwelt und Geologie

Landschaftsprägende historische Kulturlandschaftselemente im Freistaat Sachsen



Bearbeitung: Leibniz-Institut für ökologische
Raumentwicklung e.V. (IÖR), Dresden
geobild GbR Ueberfuhr & Miethke, Stolpen

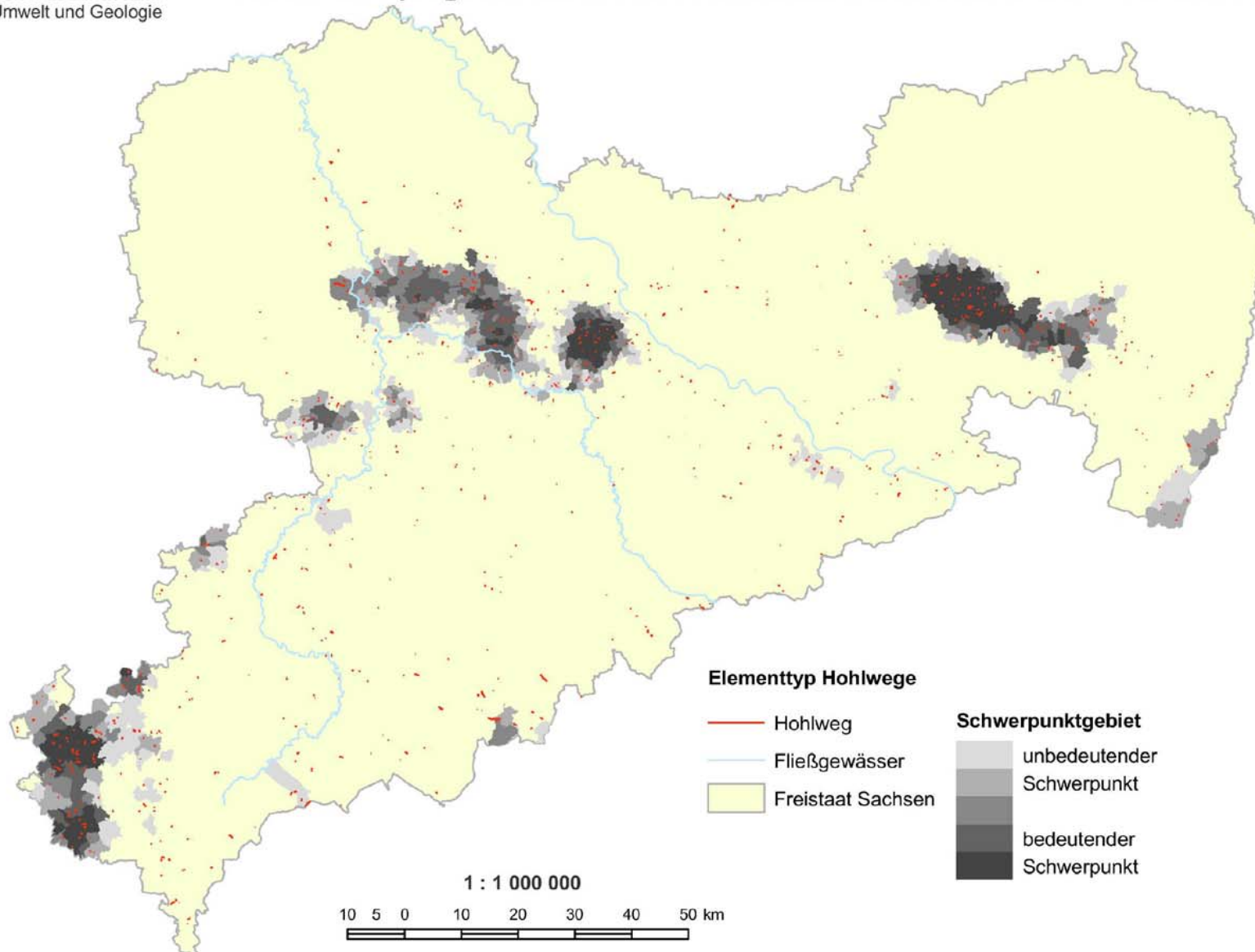
Leitung: Dr. Ulrich Walz, Frank Ueberfuhr
Bearbeiter: IÖR Dresden, Peter Schauer
Bearbeitungsstand: 03.04.2007

Darstellung auf der Grundlage der Übersichtskarte von Sachsen 1 : 200.000 mit Genehmigung des Landesvermessungsamtes Sachsen; Genehmigungsnummer DN R 62/97, Änderungen und thematische Ergänzungen durch den Herausgeber.
Jede Vervielfältigung bedarf der Erlaubnis des Landesvermessungsamtes Sachsen und des Herausgebers.
© Landesvermessungsamt Sachsen 2006



Herausgeber:
Sächsisches Landesamt
für Umwelt und Geologie

Landschaftsprägende historische Kulturlandschaftselemente im Freistaat Sachsen



Bearbeitung: Leibniz-Institut für ökologische
Raumentwicklung e.V. (IÖR), Dresden
geobild GbR Ueberfuhr & Miethke, Stolpen

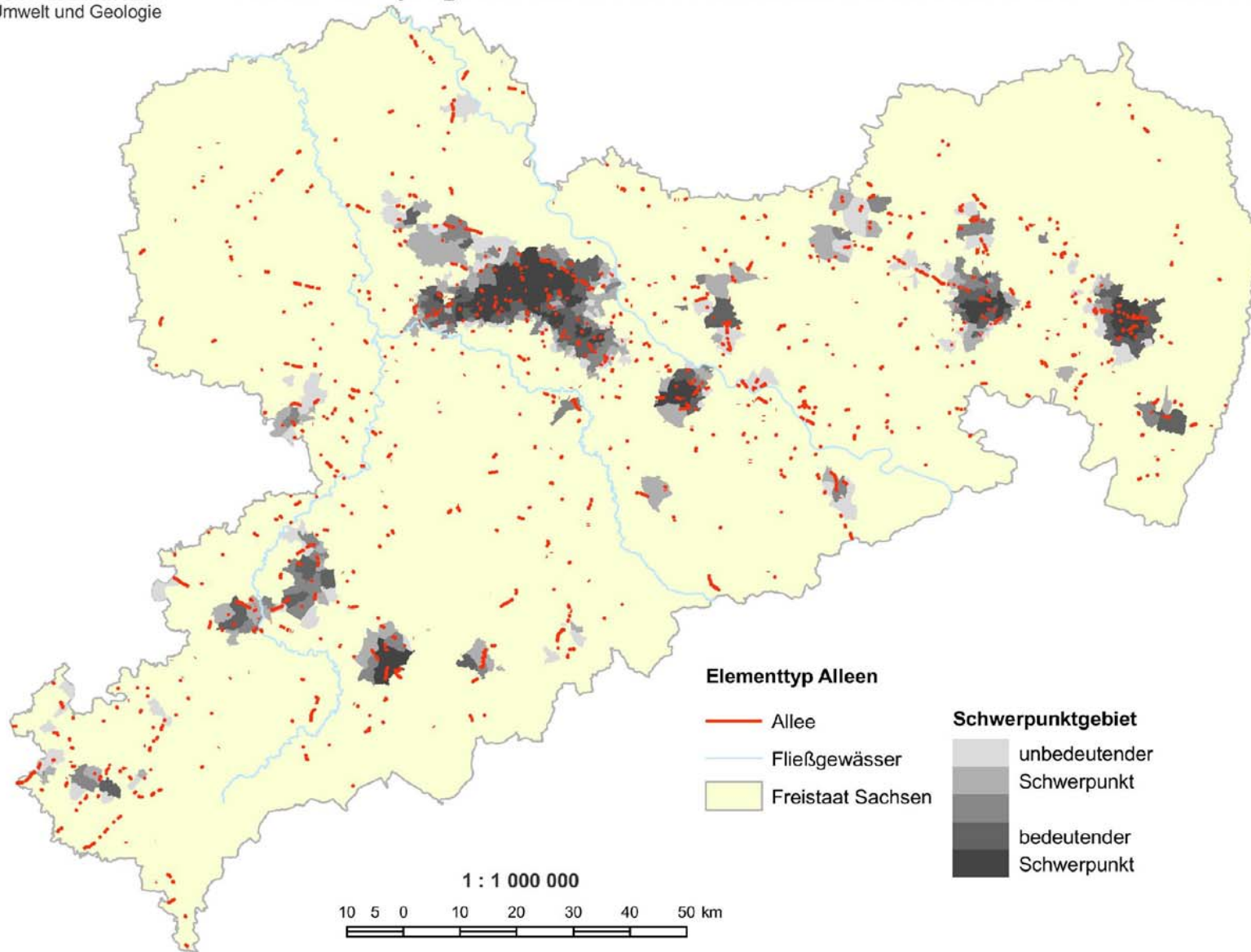
Leitung: Dr. Ulrich Walz, Frank Ueberfuhr
Bearbeiter: geobild Stolpen, Esther Halke
Bearbeitungsstand: 05.04.2007

Darstellung auf der Grundlage der Übersichtskarte von Sachsen 1 : 200.000 mit Genehmigung des Landesvermessungsamtes Sachsen; Genehmigungsnummer DN R 82/97, Änderungen und thematische Ergänzungen durch den Herausgeber. Jede Vervielfältigung bedarf der Erlaubnis des Landesvermessungsamtes Sachsen und des Herausgebers. © Landesvermessungsamt Sachsen 2006



Herausgeber:
Sächsisches Landesamt
für Umwelt und Geologie

Landschaftsprägende historische Kulturlandschaftselemente im Freistaat Sachsen



Bearbeitung: Leibniz-Institut für ökologische
Raumentwicklung e.V. (IÖR), Dresden
geobild GbR Ueberfuhr & Miethke, Stolpen

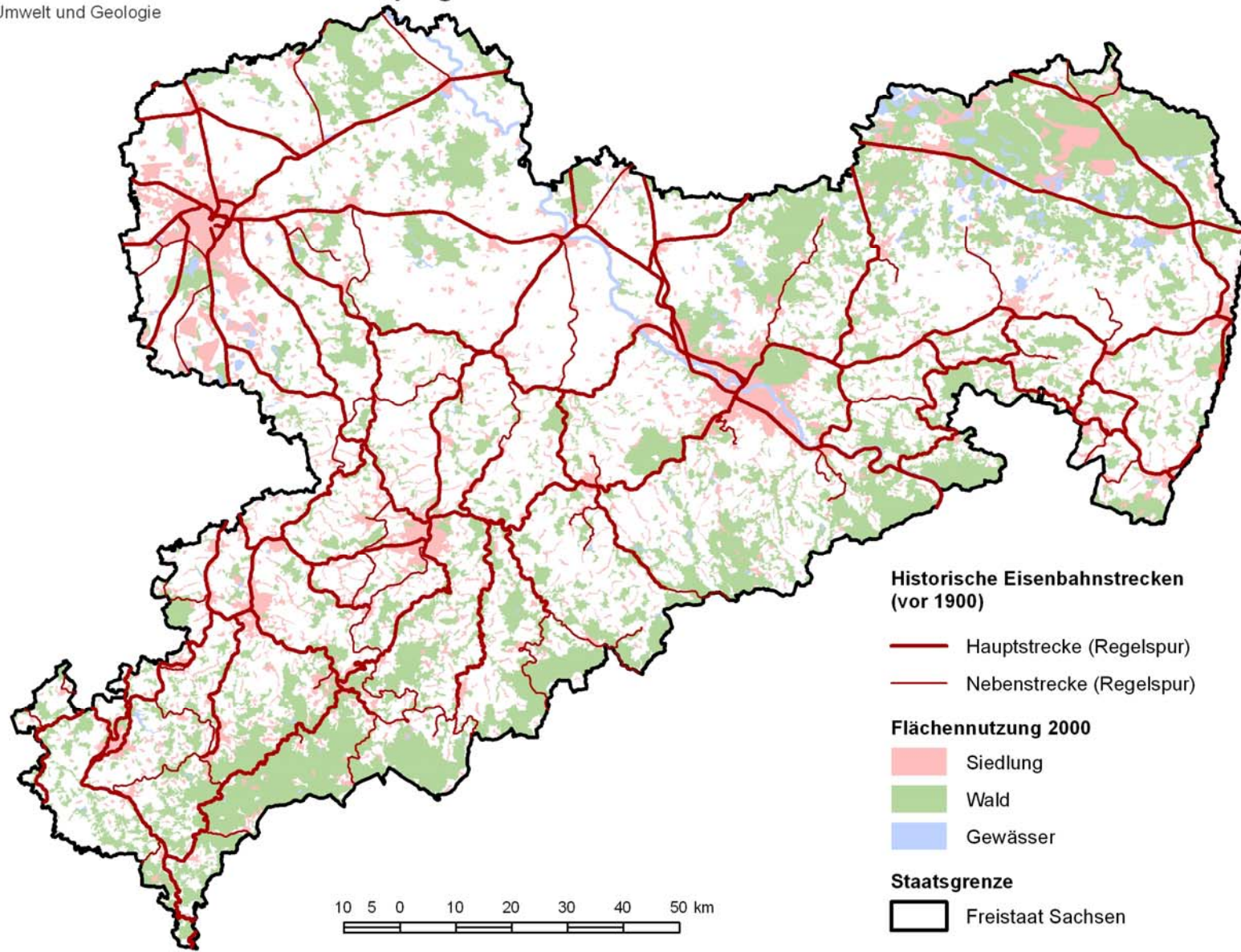
Leitung: Dr. Ulrich Walz, Frank Ueberfuhr
Bearbeiter: geobild Stolpen, Esther Halke
Bearbeitungsstand: 05.04.2007

Darstellung auf der Grundlage der Übersichtskarte von Sachsen 1 : 200.000 mit Genehmigung des Landesvermessungsamtes Sachsen; Genehmigungsnummer DN R 62/97, Änderungen und thematische Ergänzungen durch den Herausgeber. Jede Vervielfältigung bedarf der Erlaubnis des Landesvermessungsamtes Sachsen und des Herausgebers. © Landesvermessungsamt Sachsen 2006



Herausgeber:
Sächsisches Landesamt
für Umwelt und Geologie

Landschaftsprägende historische Kulturlandschaftselemente im Freistaat Sachsen



Bearbeitung: Leibniz-Institut für ökologische
Raumentwicklung e.V. (IÖR), Dresden
geobild GbR Ueberfuhr & Miethke, Stolpen

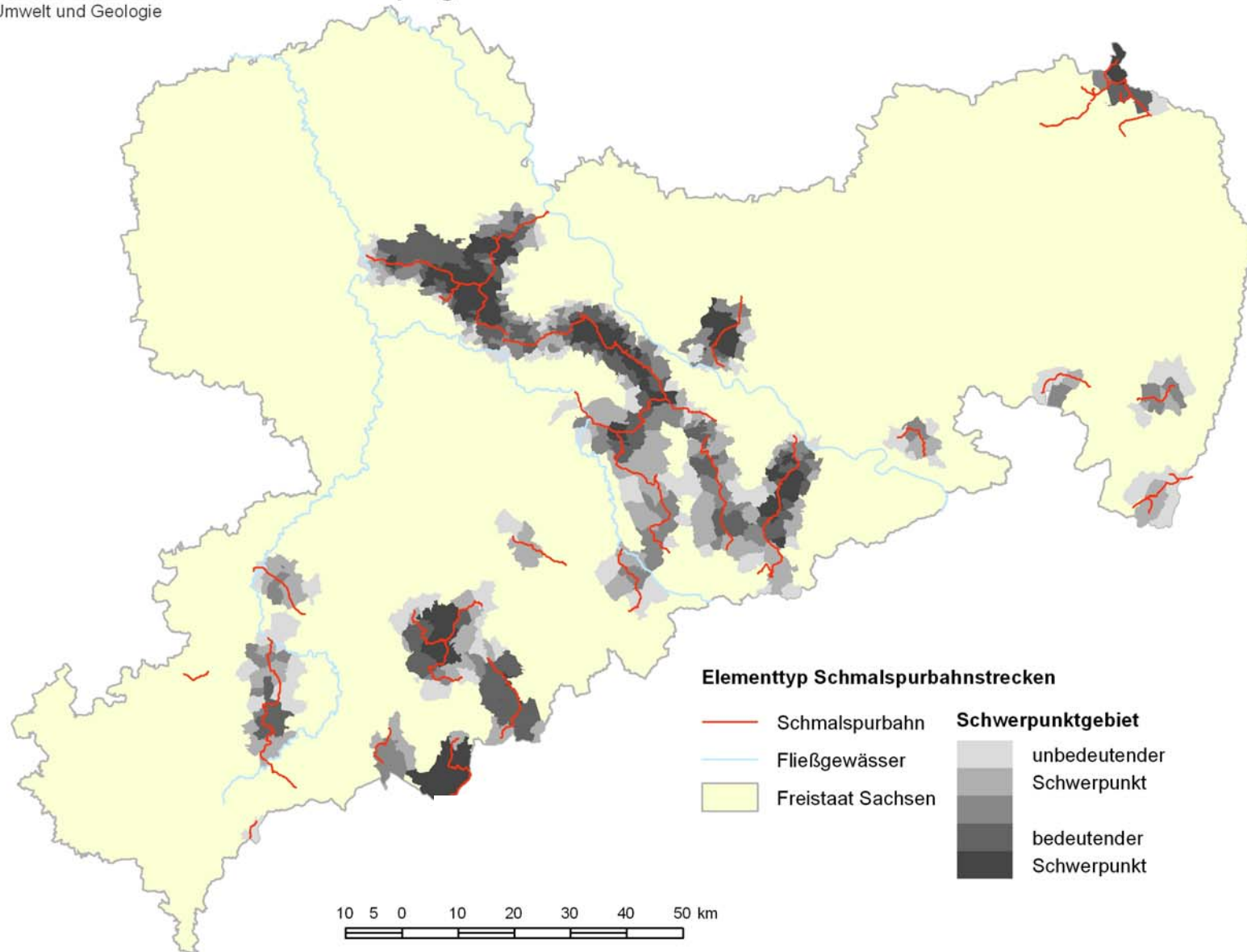
Leitung: Dr. Ulrich Walz, Frank Ueberfuhr
Bearbeiter: IÖR Dresden, U. Schumacher
Bearbeitungsstand: 27.11.2006

Darstellung auf der Grundlage der Übersichtskarte von Sachsen 1 : 200.000 mit Genehmigung des Landesvermessungsamtes
Sachsen: Genehmigungsnummer DN R 62/97, Änderungen und thematische Ergänzungen durch den Herausgeber.
Jede Vervielfältigung bedarf der Erlaubnis des Landesvermessungsamtes Sachsen und des Herausgebers.
© Landesvermessungsamt Sachsen 2006. Flächennutzung: CORINE land cover



Herausgeber:
Sächsisches Landesamt
für Umwelt und Geologie

Landschaftsprägende historische Kulturlandschaftselemente im Freistaat Sachsen



Bearbeitung: Leibniz-Institut für ökologische
Raumentwicklung e.V. (IÖR), Dresden
geobild GbR Ueberfuhr & Miethke, Stolpen

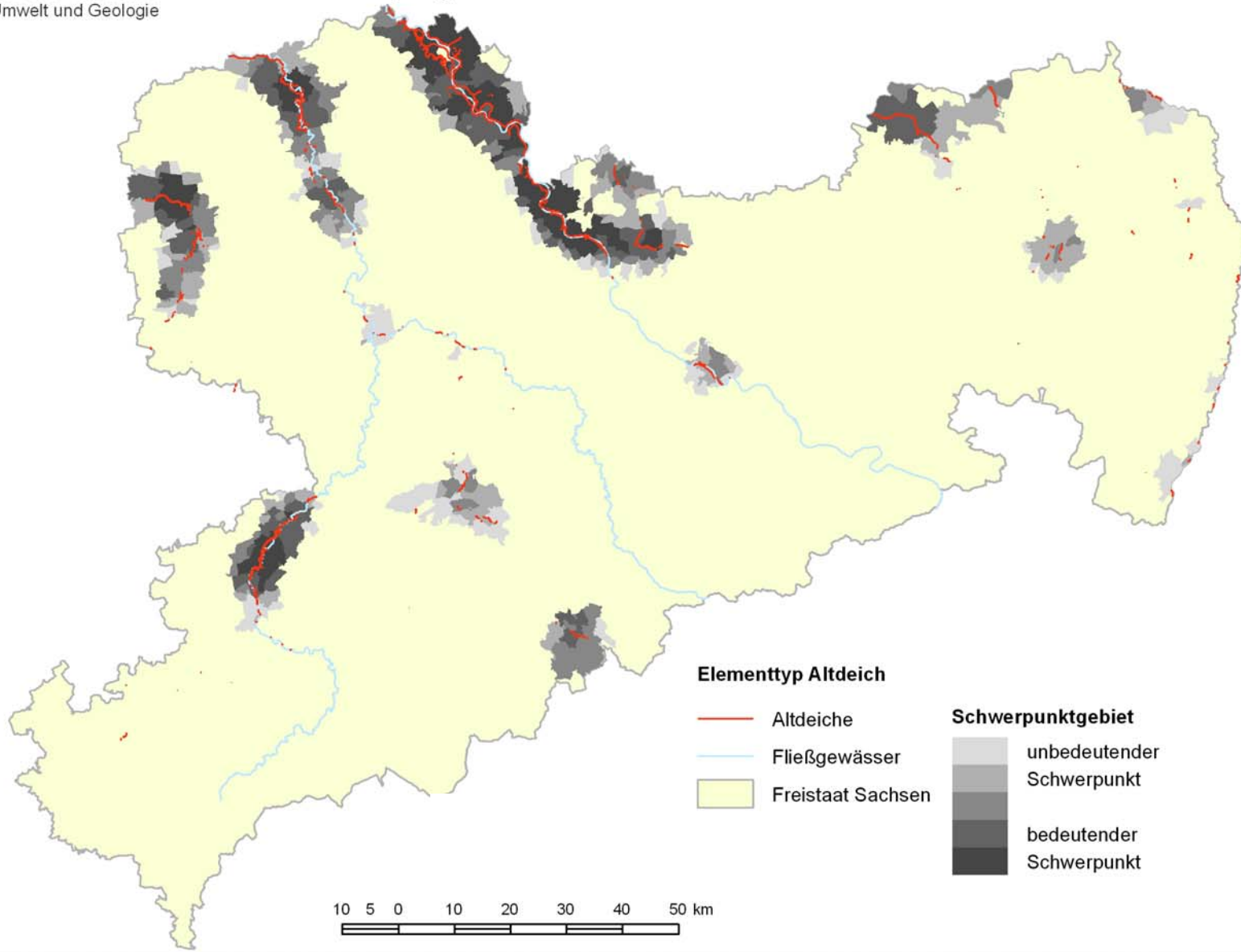
Leitung: Dr. Ulrich Walz, Frank Ueberfuhr
Bearbeiter: IÖR Dresden, Peter Schauer
Bearbeitungsstand: 03.04.2007

Darstellung auf der Grundlage der Übersichtskarte von Sachsen 1 : 200.000 mit Genehmigung des Landesvermessungsamtes Sachsen; Genehmigungsnummer DN R 62/97, Änderungen und thematische Ergänzungen durch den Herausgeber.
Jede Vervielfältigung bedarf der Erlaubnis des Landesvermessungsamtes Sachsen und des Herausgebers.
© Landesvermessungsamt Sachsen 2006



Herausgeber:
Sächsisches Landesamt
für Umwelt und Geologie

Landschaftsprägende historische Kulturlandschaftselemente im Freistaat Sachsen



Bearbeitung: Leibniz-Institut für ökologische
Raumentwicklung e.V. (IÖR), Dresden
geobild GbR Ueberfuhr & Miethke, Stolpen

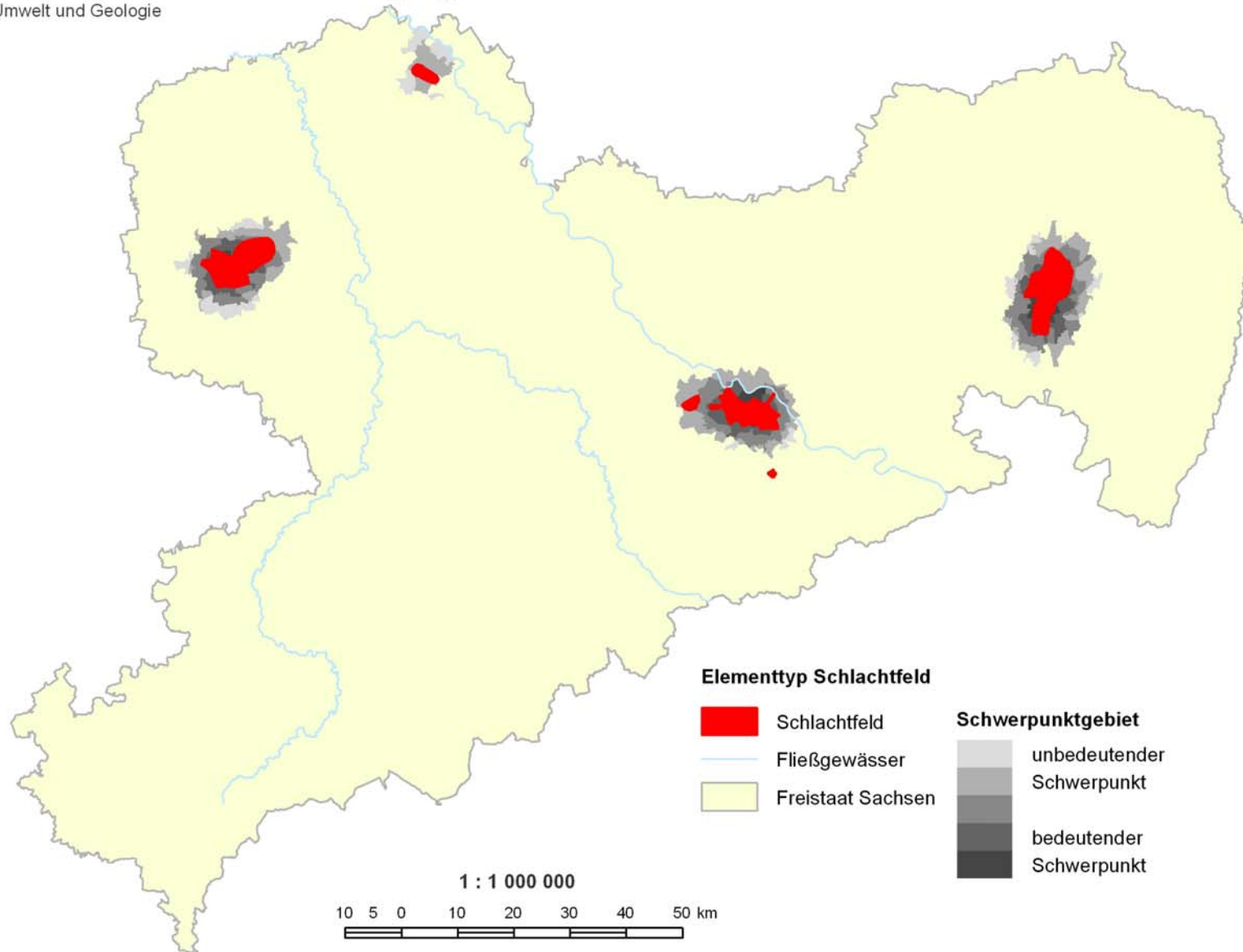
Leitung: Dr. Ulrich Walz, Frank Ueberfuhr
Bearbeiter: IÖR Dresden, Peter Schauer
Bearbeitungsstand: 03.04.2007

Darstellung auf der Grundlage der Übersichtskarte von Sachsen 1 : 200.000 mit Genehmigung des Landesvermessungsamtes
Sachsen; Genehmigungsnummer DN R 62/97, Änderungen und thematische Ergänzungen durch den Herausgeber.
Jede Vervielfältigung bedarf der Erlaubnis des Landesvermessungsamtes Sachsen und des Herausgebers.
© Landesvermessungsamt Sachsen 2006



Herausgeber:
Sächsisches Landesamt
für Umwelt und Geologie

Landschaftsprägende historische Kulturlandschaftselemente im Freistaat Sachsen



Bearbeitung: Leibniz-Institut für ökologische
Raumentwicklung e.V. (IÖR), Dresden
geobild GbR Ueberfuhr & Miethke, Stolpen

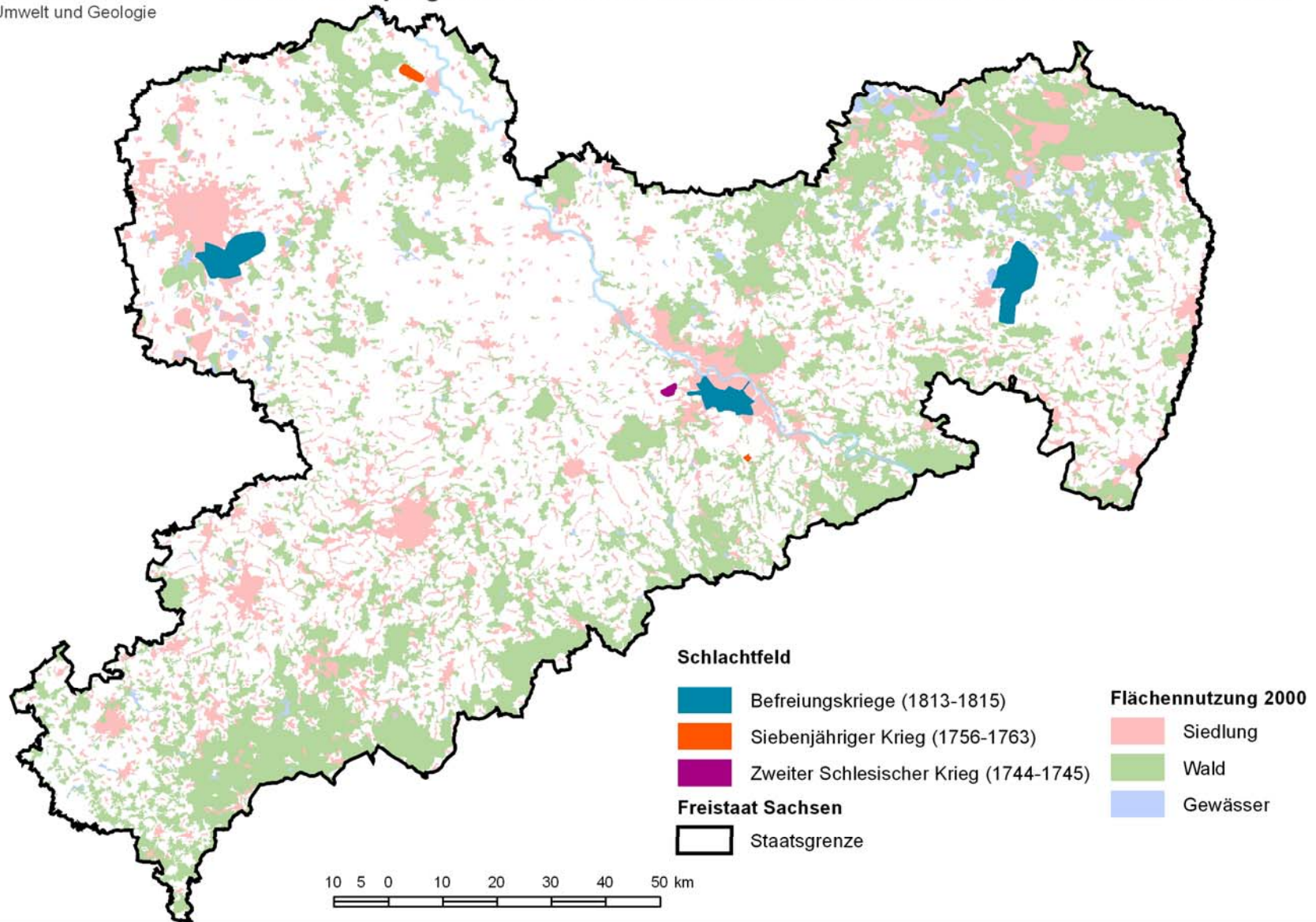
Leitung: Dr. Ulrich Walz, Frank Ueberfuhr
Bearbeiter: IÖR Dresden, Peter Schauer
Bearbeitungsstand: 03.04.2007

Darstellung auf der Grundlage der Übersichtskarte von Sachsen 1 : 200.000 mit Genehmigung des Landesvermessungsamtes Sachsen; Genehmigungsnummer DN R 62/97, Änderungen und thematische Ergänzungen durch den Herausgeber. Jede Vervielfältigung bedarf der Erlaubnis des Landesvermessungsamtes Sachsen und des Herausgebers.
© Landesvermessungsamt Sachsen 2006



Herausgeber:
Sächsisches Landesamt
für Umwelt und Geologie

Landschaftsprägende historische Kulturlandschaftselemente im Freistaat Sachsen



Bearbeitung: Leibniz-Institut für ökologische
Raumentwicklung e.V. (IÖR), Dresden
geobild GbR Ueberfuhr & Miethke, Stolpen

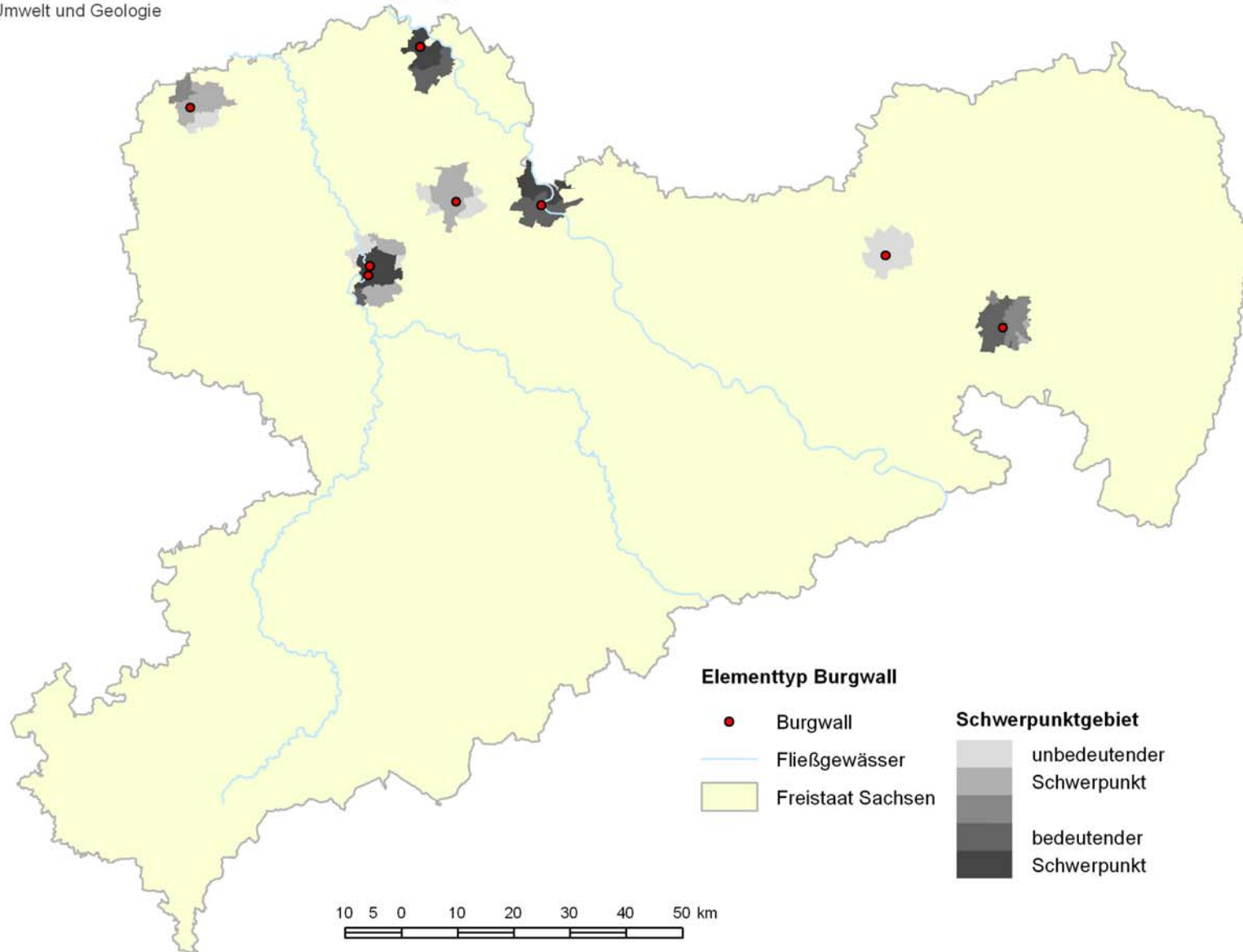
Leitung: Dr. Ulrich Walz, Frank Ueberfuhr
Bearbeiter: IÖR Dresden, Peter Schauer
Bearbeitungsstand: 02.01.2007

Darstellung auf der Grundlage der Übersichtskarte von Sachsen 1 : 200.000 mit Genehmigung des Landesvermessungsamtes
Sachsen; Genehmigungsnummer DN R 62/97; Änderungen und thematische Ergänzungen durch den Herausgeber.
Jede Vervielfältigung bedarf der Erlaubnis des Landesvermessungsamtes Sachsen und des Herausgebers.
© Landesvermessungsamt Sachsen 2006. Flächennutzung: CORINE land cover



Herausgeber:
Sächsisches Landesamt
für Umwelt und Geologie

Landschaftsprägende historische Kulturlandschaftselemente im Freistaat Sachsen



Bearbeitung: Leibniz-Institut für ökologische
Raumentwicklung e.V. (IÖR), Dresden
geobild GbR Ueberfuhr & Miethke, Stolpen

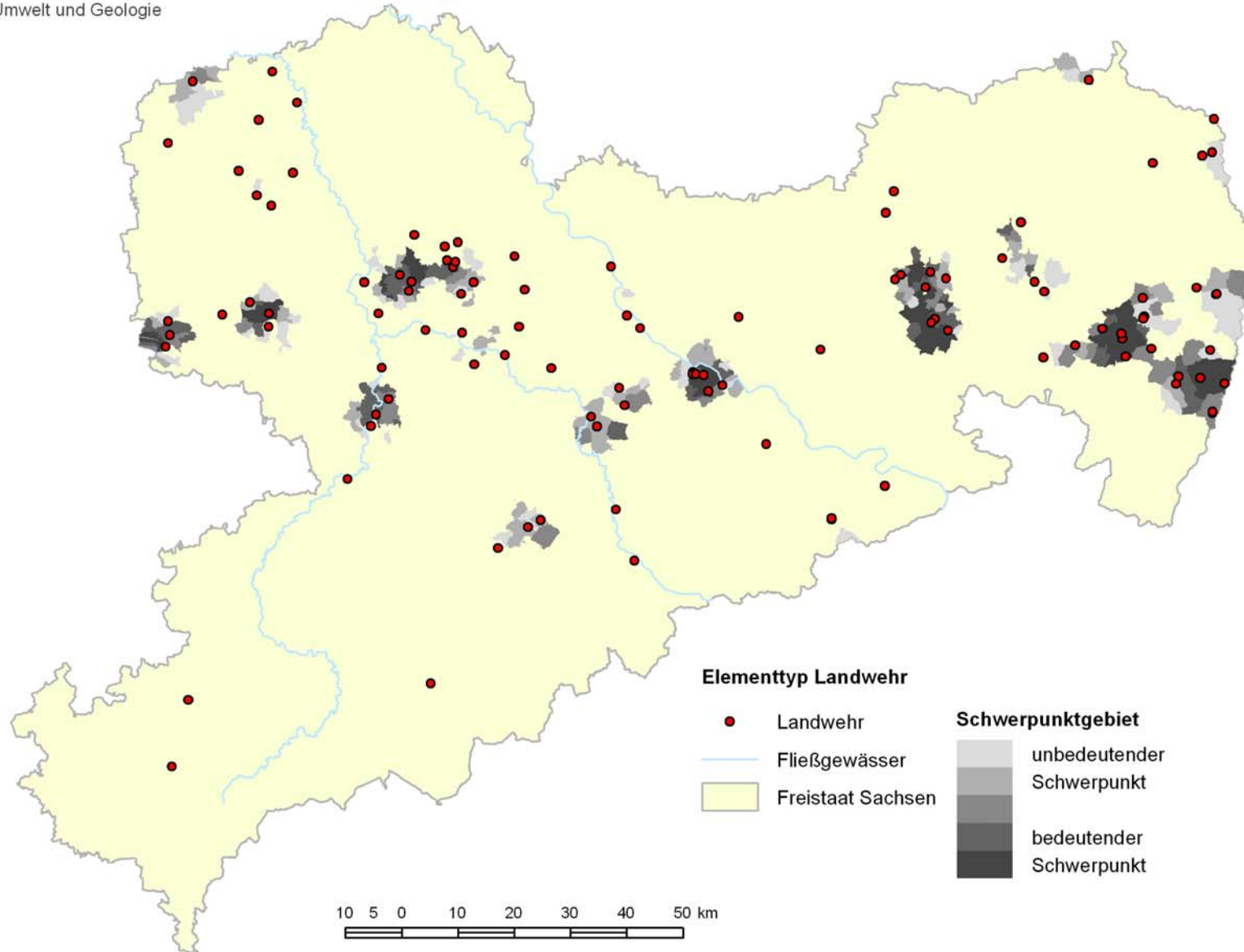
Leitung: Dr. Ulrich Walz, Frank Ueberfuhr
Bearbeiter: IÖR Dresden, Peter Schauer
Bearbeitungsstand: 03.04.2007

Darstellung auf der Grundlage der Übersichtskarte von Sachsen 1 : 200.000 mit Genehmigung des Landesvermessungsamtes Sachsen; Genehmigungsnummer DN R 62/97, Änderungen und thematische Ergänzungen durch den Herausgeber. Jede Vervielfältigung bedarf der Erlaubnis des Landesvermessungsamtes Sachsen und des Herausgebers.
© Landesvermessungsamt Sachsen 2006



Herausgeber:
Sächsisches Landesamt
für Umwelt und Geologie

Landschaftsprägende historische Kulturlandschaftselemente im Freistaat Sachsen



Bearbeitung: Leibniz-Institut für ökologische
Raumentwicklung e.V. (IÖR), Dresden
geobild GbR Ueberfuhr & Miethke, Stolpen

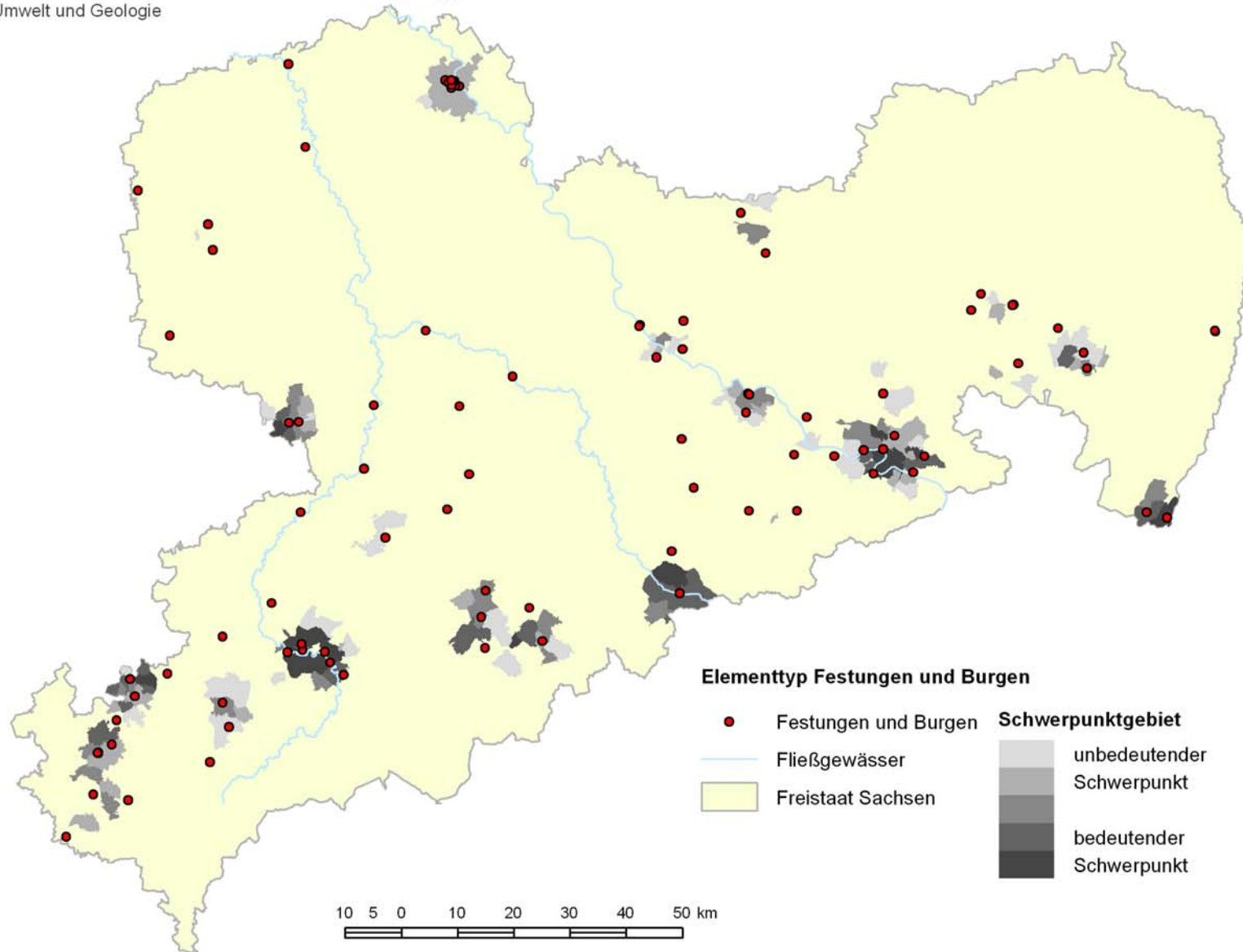
Leitung: Dr. Ulrich Walz, Frank Ueberfuhr
Bearbeiter: IÖR Dresden, Peter Schauer
Bearbeitungsstand: 03.04.2007

Darstellung auf der Grundlage der Übersichtskarte von Sachsen 1 : 200.000 mit Genehmigung des Landesvermessungsamtes
Sachsen; Genehmigungsnummer DN R 62/97, Änderungen und thematische Ergänzungen durch den Herausgeber.
Jede Vervielfältigung bedarf der Erlaubnis des Landesvermessungsamtes Sachsen und des Herausgebers.
© Landesvermessungsamt Sachsen 2006



Herausgeber:
Sächsisches Landesamt
für Umwelt und Geologie

Landschaftsprägende historische Kulturlandschaftselemente im Freistaat Sachsen



Bearbeitung: Leibniz-Institut für ökologische
Raumentwicklung e.V. (IÖR), Dresden
geobild GbR Ueberfuhr & Miethke, Stolpen

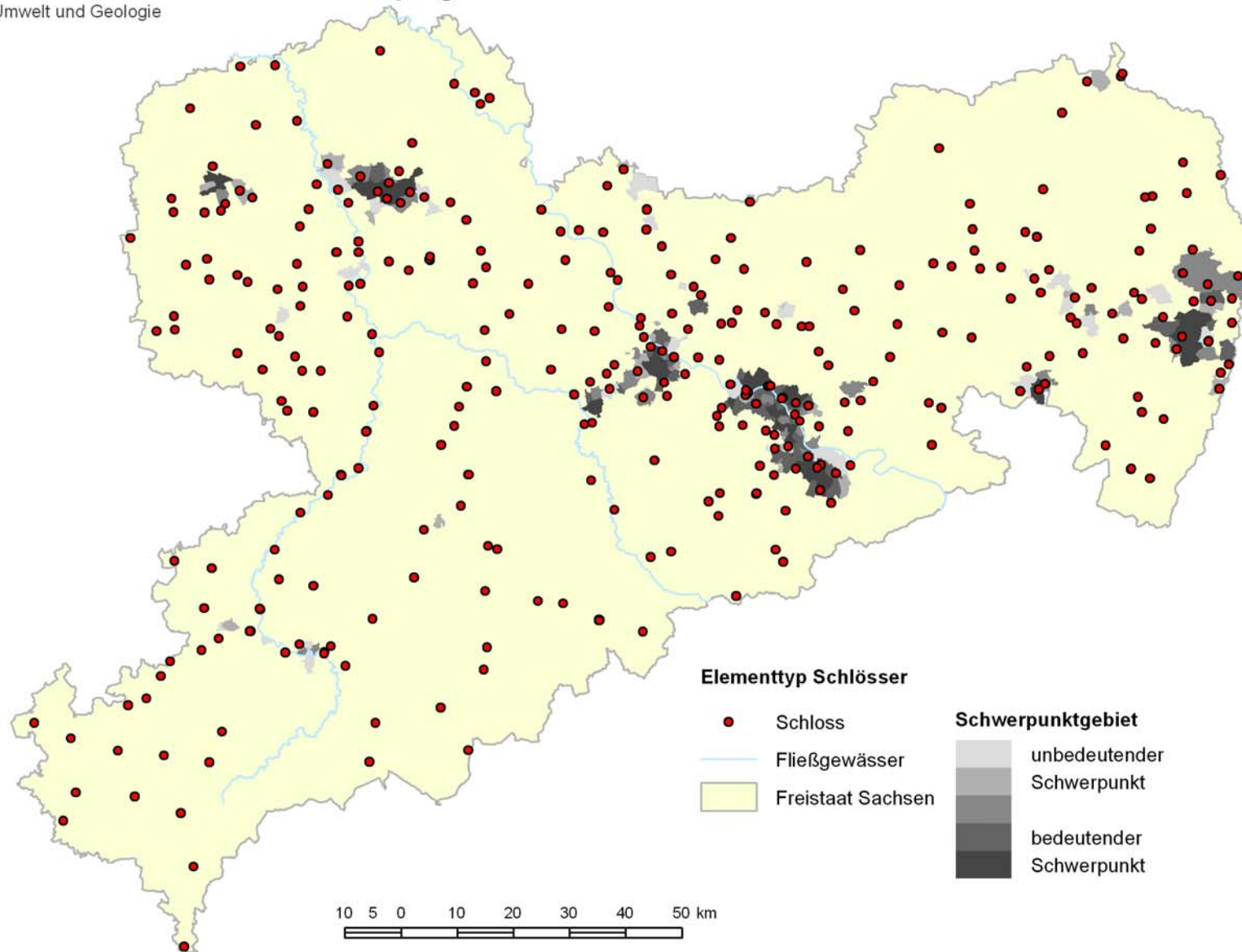
Leitung: Dr. Ulrich Walz, Frank Ueberfuhr
Bearbeiter: IÖR Dresden, Peter Schauer
Bearbeitungsstand: 03.04.2007

Darstellung auf der Grundlage der Übersichtskarte von Sachsen 1 : 200.000 mit Genehmigung des Landesvermessungsamtes
Sachsen; Genehmigungsnummer DN R 62/97; Änderungen und thematische Ergänzungen durch den Herausgeber.
Jede Vervielfältigung bedarf der Erlaubnis des Landesvermessungsamtes Sachsen und des Herausgebers.
© Landesvermessungsamt Sachsen 2006



Herausgeber:
Sächsisches Landesamt
für Umwelt und Geologie

Landschaftsprägende historische Kulturlandschaftselemente im Freistaat Sachsen



Bearbeitung: Leibniz-Institut für ökologische
Raumentwicklung e.V. (IÖR), Dresden
geobild GbR Ueberfuhr & Miethke, Stolpen

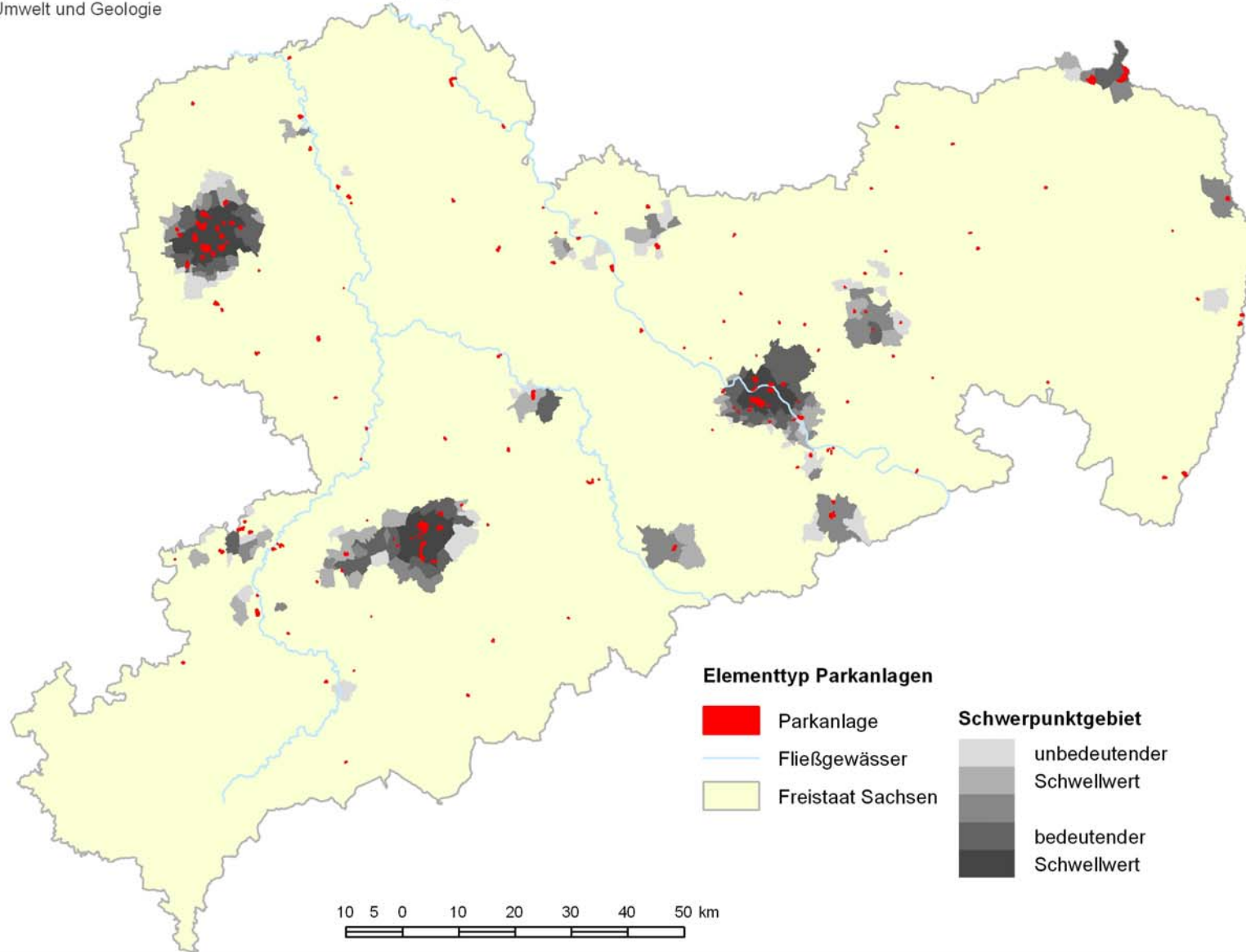
Leitung: Dr. Ulrich Walz, Frank Ueberfuhr
Bearbeiter: IÖR Dresden, Peter Schauer
Bearbeitungsstand: 03.04.2007

Darstellung auf der Grundlage der Übersichtskarte von Sachsen 1 : 200.000 mit Genehmigung des Landesvermessungsamtes
Sachsen; Genehmigungsnummer DN R 62/97, Änderungen und thematische Ergänzungen durch den Herausgeber.
Jede Vervielfältigung bedarf der Erlaubnis des Landesvermessungsamtes Sachsen und des Herausgebers.
© Landesvermessungsamt Sachsen 2006



Herausgeber:
Sächsisches Landesamt
für Umwelt und Geologie

Landschaftsprägende historische Kulturlandschaftselemente im Freistaat Sachsen

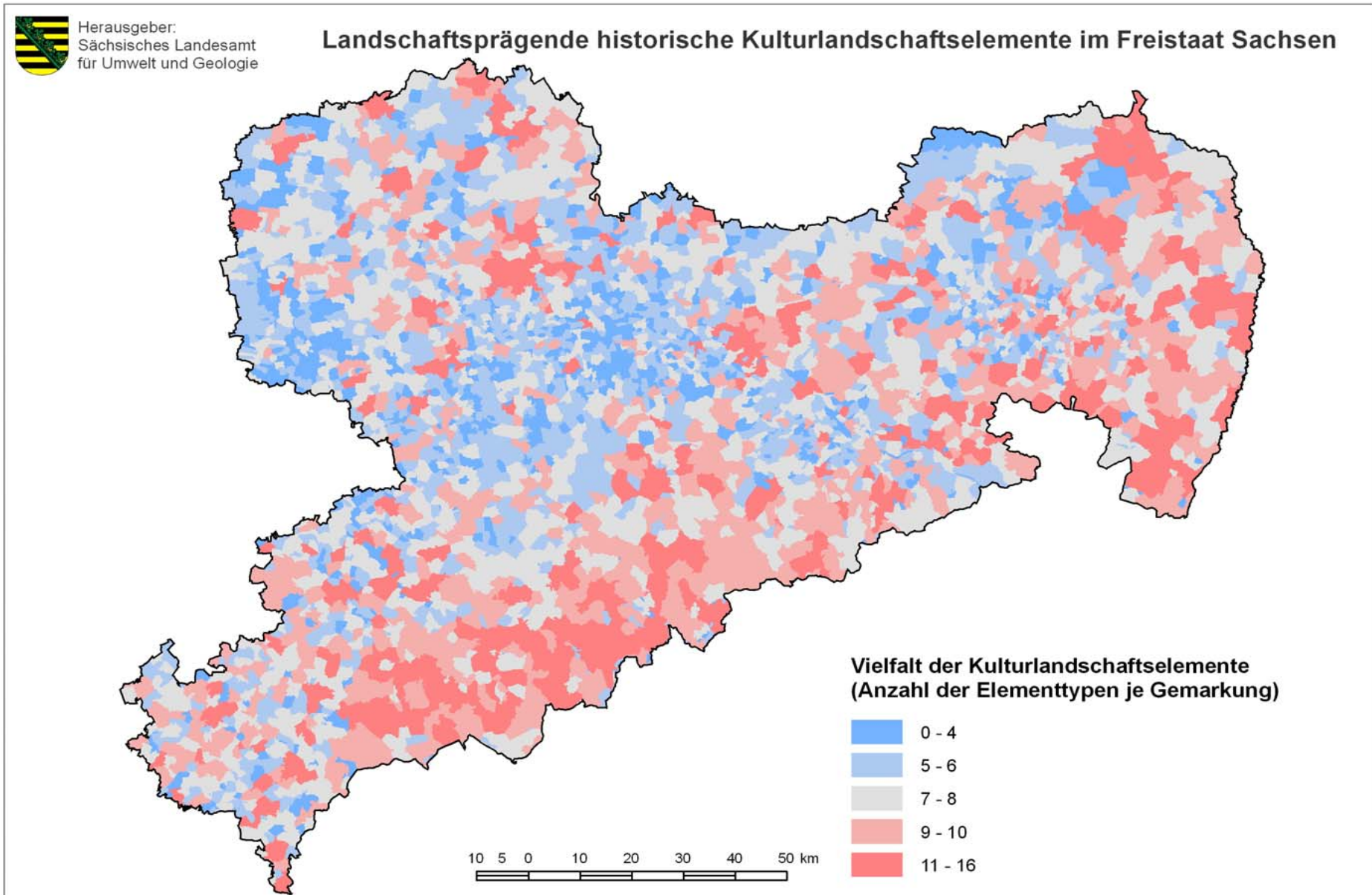


Bearbeitung: Leibniz-Institut für ökologische
Raumentwicklung e.V. (IÖR), Dresden
geobild GbR Ueberfuhr & Miethke, Stolpen

Leitung: Dr. Ulrich Walz, Frank Ueberfuhr
Bearbeiter: IÖR Dresden, Peter Schauer
Bearbeitungsstand: 03.04.2007

Darstellung auf der Grundlage der Übersichtskarte von Sachsen 1 : 200.000 mit Genehmigung des Landesvermessungsamtes Sachsen; Genehmigungsnummer DN R 62/97, Änderungen und thematische Ergänzungen durch den Herausgeber. Jede Vervielfältigung bedarf der Erlaubnis des Landesvermessungsamtes Sachsen und des Herausgebers. © Landesvermessungsamt Sachsen 2006

Anhang 4: Karten zur Bewertung der historischen Kulturlandschaft



Bearbeitung: Leibniz-Institut für ökologische
Raumentwicklung e.V. (IÖR), Dresden
geobild GbR Ueberfuhr & Miethke, Stolpen

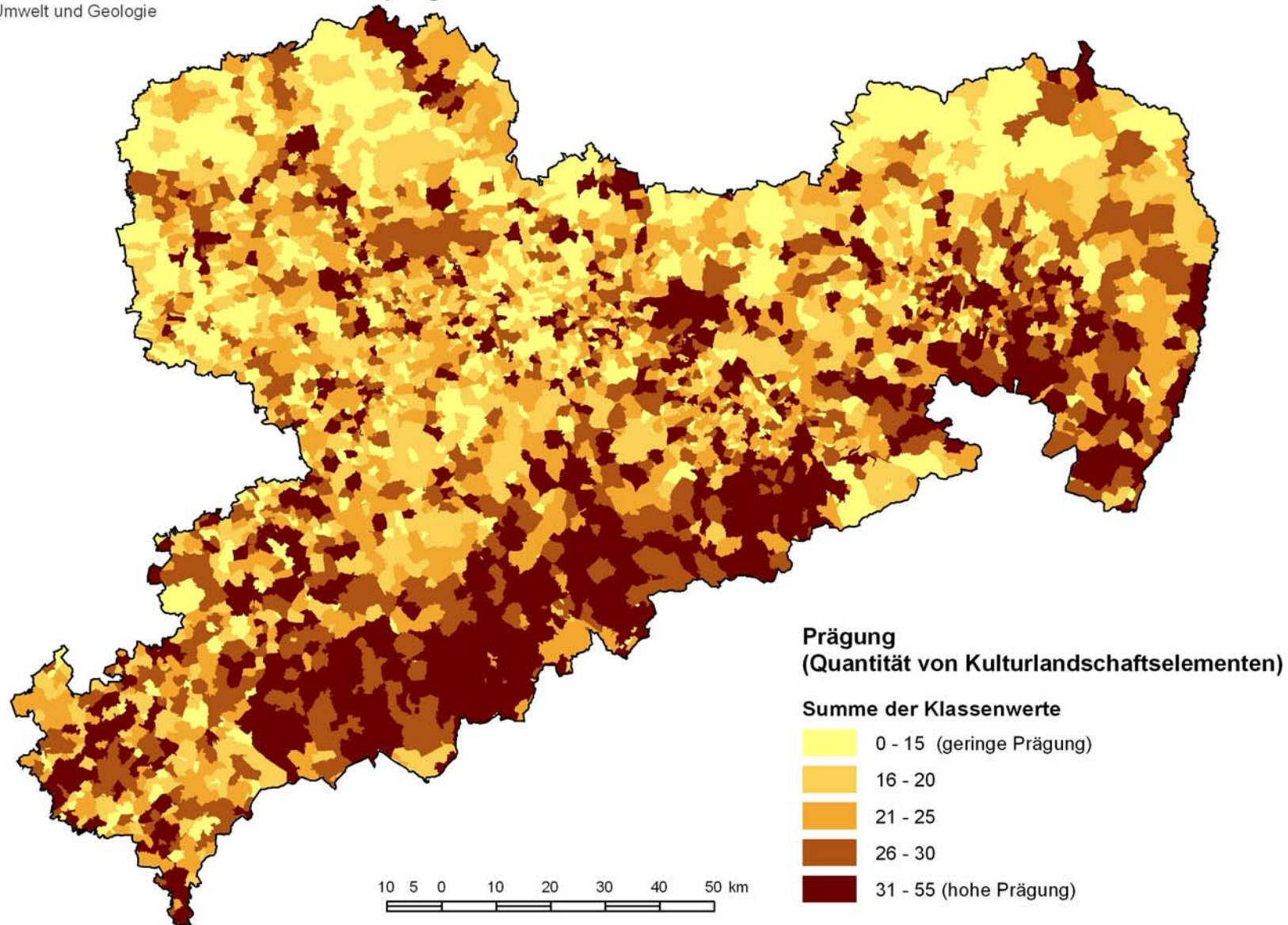
Leitung: Dr. Ulrich Walz, Frank Ueberfuhr
Bearbeiter: IÖR Dresden, Peter Schauer
Bearbeitungsstand: 14.05.2007

Darstellung auf der Grundlage der Übersichtskarte von Sachsen 1 : 200.000 mit Genehmigung des Landesvermessungsamtes
Sachsen; Genehmigungsnummer DN R 62/97, Änderungen und thematische Ergänzungen durch den Herausgeber.
Jede Vervielfältigung bedarf der Erlaubnis des Landesvermessungsamtes Sachsen und des Herausgebers.
© Landesvermessungsamt Sachsen 2006



Herausgeber:
Sächsisches Landesamt
für Umwelt und Geologie

Landschaftsprägende historische Kulturlandschaftselemente im Freistaat Sachsen



Bearbeitung: Leibniz-Institut für ökologische
Raumentwicklung e.V. (IÖR), Dresden
geobild GbR Ueberfuhr & Miethke, Stolpen

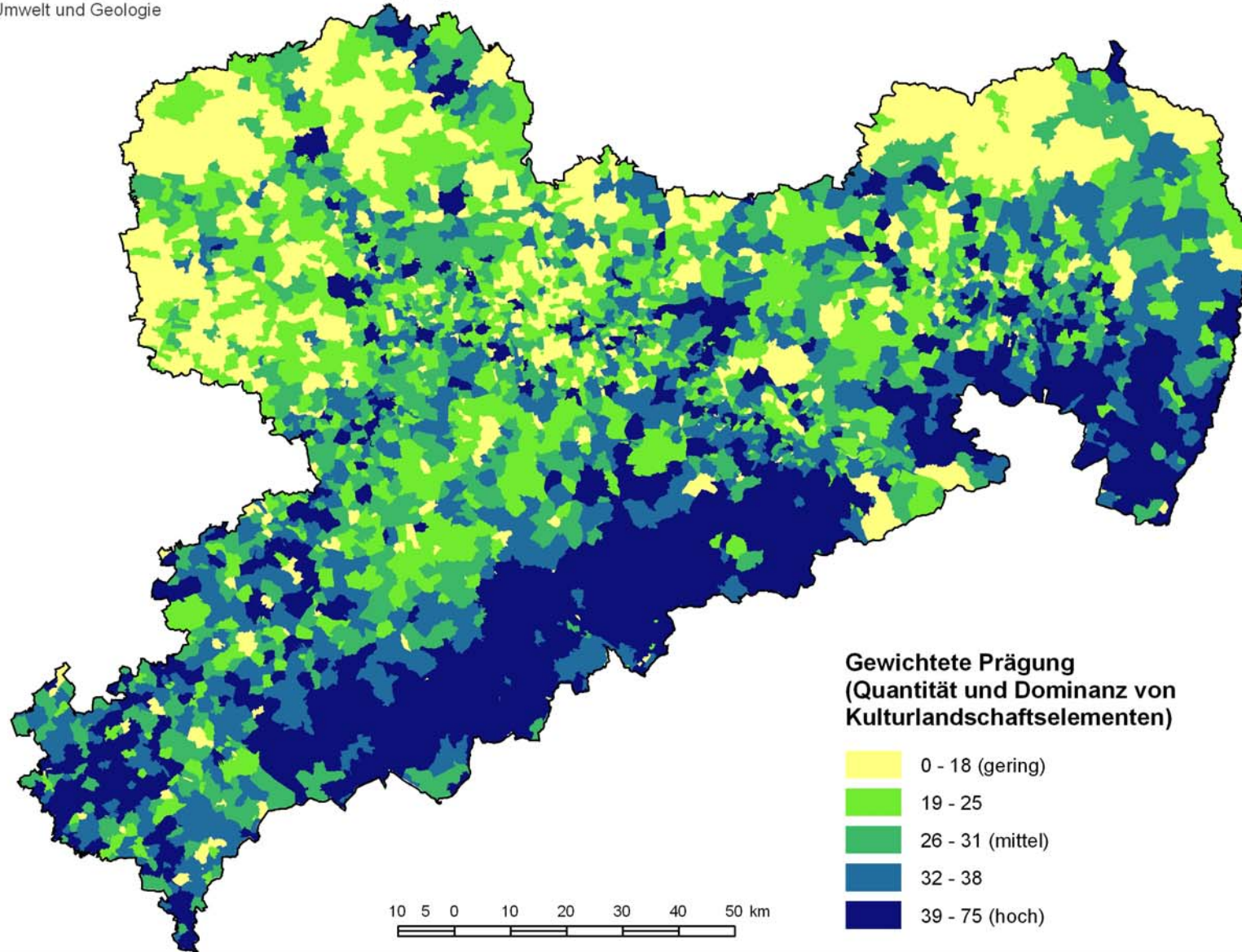
Leitung: Dr. Ulrich Walz, Frank Ueberfuhr
Bearbeiter: IÖR Dresden, Peter Schauer
Bearbeitungsstand: 14.05.2007

Darstellung auf der Grundlage der Übersichtskarte von Sachsen 1 : 200.000 mit Genehmigung des Landesvermessungsamtes
Sachsen; Genehmigungsnummer DN R 62/97, Änderungen und thematische Ergänzungen durch den Herausgeber.
Jede Vervielfältigung bedarf der Erlaubnis des Landesvermessungsamtes Sachsen und des Herausgebers.
© Landesvermessungsamt Sachsen 2006



Herausgeber:
Sächsisches Landesamt
für Umwelt und Geologie

Landschaftsprägende historische Kulturlandschaftselemente im Freistaat Sachsen



Bearbeitung: Leibniz-Institut für ökologische
Raumentwicklung e.V. (IÖR), Dresden
geobild GbR Ueberfuhr & Miethke, Stolpen

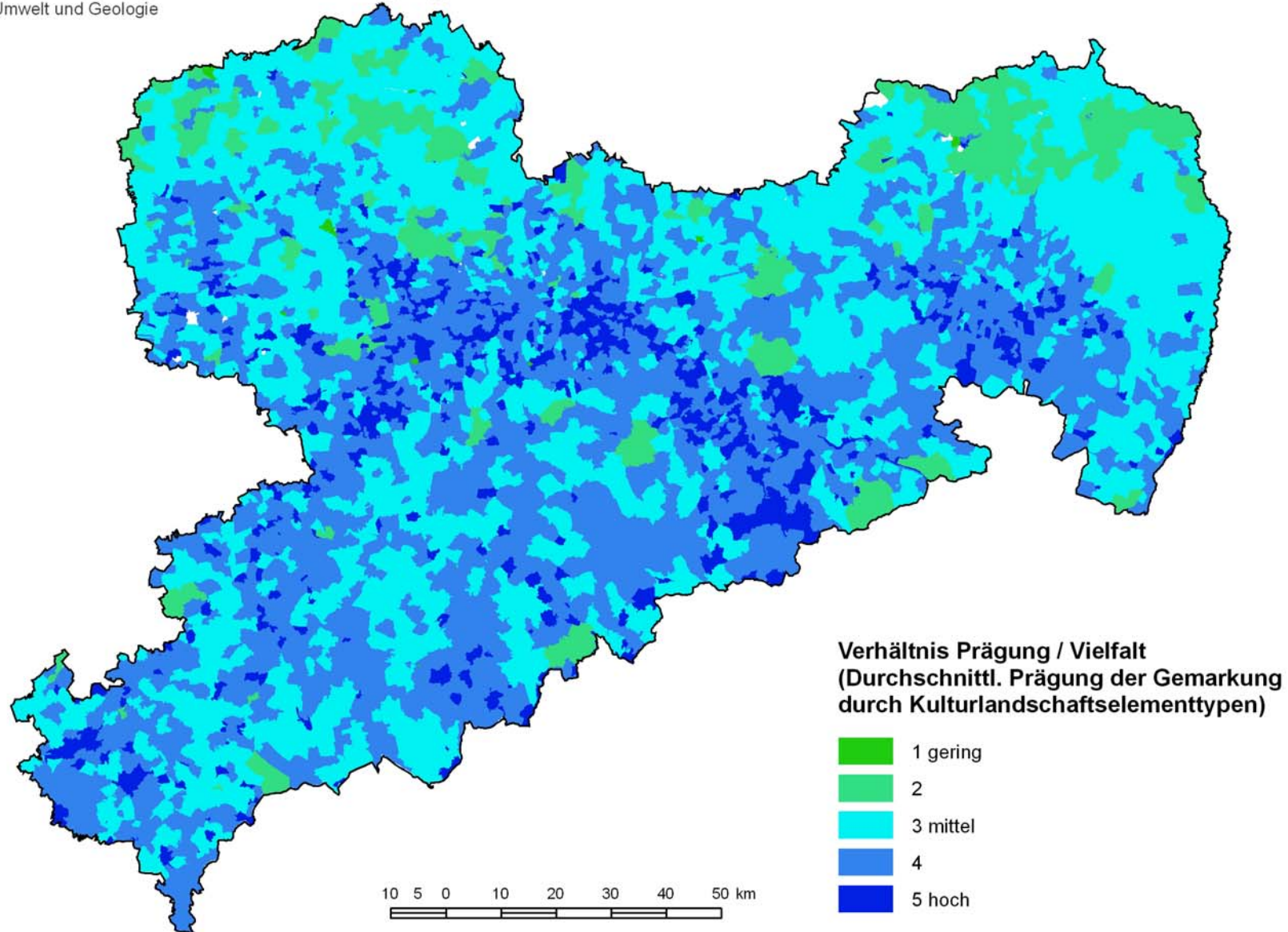
Leitung: Dr. Ulrich Walz, Frank Ueberfuhr
Bearbeiter: IÖR Dresden, Peter Schauer
Bearbeitungsstand: 14.05.2007

Darstellung auf der Grundlage der Übersichtskarte von Sachsen 1 : 200.000 mit Genehmigung des Landesvermessungsamtes
Sachsen; Genehmigungsnummer DN R 62/97, Änderungen und thematische Ergänzungen durch den Herausgeber.
Jede Vervielfältigung bedarf der Erlaubnis des Landesvermessungsamtes Sachsen und des Herausgebers.
© Landesvermessungsamt Sachsen 2006



Herausgeber:
Sächsisches Landesamt
für Umwelt und Geologie

Landschaftsprägende historische Kulturlandschaftselemente im Freistaat Sachsen



Bearbeitung: Leibniz-Institut für ökologische
Raumentwicklung e.V. (IÖR), Dresden
geobild GbR Ueberfuhr & Miethke, Stolpen

Leitung: Dr. Ulrich Walz, Frank Ueberfuhr
Bearbeiter: IÖR Dresden, Peter Schauer
Bearbeitungsstand: 14.05.2007

Darstellung auf der Grundlage der Übersichtskarte von Sachsen 1 : 200.000 mit Genehmigung des Landesvermessungsamtes
Sachsen; Genehmigungsnummer DN R 62/97; Änderungen und thematische Ergänzungen durch den Herausgeber.
Jede Vervielfältigung bedarf der Erlaubnis des Landesvermessungsamtes Sachsen und des Herausgebers.
© Landesvermessungsamt Sachsen 2006

Herausgeber:

Sächsisches Landesamt für Umwelt, Landwirtschaft und Geologie (LfULG)
Pillnitzer Platz 3, 01326 Dresden
Telefon: + 49 351 2612-0
Telefax: + 49 351 2612-1099
E-Mail: lfulg@smul.sachsen.de
www.smul.sachsen.de/lfulg

Autoren:

Ulrich Walz, Peter Schauer
Leibniz-Institut für ökologische Raumentwicklung
Telefon: + 49 351 4679234
Telefax: + 49 351 4679212
E-Mail: u.walz@ioer.de
Frank Ueberfuhr, Esther Halke
geobild gbr Ueberfuhr + Miethke Stolpen
Telefon: + 49 35973 29920
Telefax: + 49 35973 29929
E-Mail: ueberfuhr@geobild.de

Redaktion:

Annette Decker
LfULG, Abteilung Naturschutz, Landschaftspflege/Referat Landschaftsökologie
Telefon: + 49 3731 294-283
Telefax: + 49 3731 22918
E-Mail: annette.decker@smul.sachsen.de

Redaktionsschluss:

22.08.2012

ISSN:

1867-2868

Hinweis:

Die Broschüre steht nicht als Printmedium zur Verfügung, kann aber als PDF-Datei unter <https://publikationen.sachsen.de/bdb/> heruntergeladen werden.

Verteilerhinweis

Diese Informationsschrift wird von der Sächsischen Staatsregierung im Rahmen ihrer verfassungsmäßigen Verpflichtung zur Information der Öffentlichkeit herausgegeben.

Sie darf weder von Parteien noch von deren Kandidaten oder Helfern im Zeitraum von sechs Monaten vor einer Wahl zum Zwecke der Wahlwerbung verwendet werden. Dies gilt für alle Wahlen.

Missbräuchlich ist insbesondere die Verteilung auf Wahlveranstaltungen, an Informationsständen der Parteien sowie das Einlegen, Aufdrucken oder Aufkleben parteipolitischer Informationen oder Werbemittel. Untersagt ist auch die Weitergabe an Dritte zur Verwendung bei der Wahlwerbung. Auch ohne zeitlichen Bezug zu einer bevorstehenden Wahl darf die vorliegende Druckschrift nicht so verwendet werden, dass dies als Parteinahme des Herausgebers zugunsten einzelner politischer Gruppen verstanden werden könnte.

Diese Beschränkungen gelten unabhängig vom Vertriebsweg, also unabhängig davon, auf welchem Wege und in welcher Anzahl diese Informationsschrift dem Empfänger zugegangen ist. Erlaubt ist jedoch den Parteien, diese Informationsschrift zur Unterrichtung ihrer Mitglieder zu verwenden.