



Sächsische  
Vogelschutzwarte  
Neschwitz

## Ergebnisse der Internationalen Wasservogelzählung in Sachsen in der Saison 2007/2008



Sießente (*Anas acuta*), Foto: W. Nachtigall

Bearbeiter:  
Dr. Winfried Nachtigall  
Dr. Joachim Ulbricht

Neschwitz, Februar 2009



Die Durchführung der Wasservogelzählung einschließlich der Erstellung dieses Berichtes wurde mit Mitteln des Freistaates Sachsen, vertreten durch das Sächsische Landesamt für Umwelt und Geologie, unterstützt (Aktenzeichen: 333/091501-7/0903 54779-1).



# Inhaltsverzeichnis

Vorbemerkungen.....	7
Übersicht Gebietssummen je Zählgebiet und Monat.....	15
Übersicht Wasservogelarten .....	21
Schwarzkopf-Ruderente ( <i>Oxyura jamaicensis</i> ) .....	21
Höckerschwan ( <i>Cygnus olor</i> ) .....	21
Singschwan ( <i>Cygnus cygnus</i> ) .....	24
Zwergschwan ( <i>Cygnus columbianus</i> ) .....	25
Rothalsgans ( <i>Branta ruficollis</i> ) .....	25
Kanadagans ( <i>Branta canadensis</i> ) .....	25
Weißwangengans ( <i>Branta leucopsis</i> ) .....	25
Kurzschnabelgans ( <i>Anser brachyrhynchus</i> ) .....	26
Zwerggans ( <i>Anser erythropus</i> ) .....	26
Saat- / Blässgans ( <i>Anser fabalis / albifrons</i> ).....	26
Graugans ( <i>Anser anser</i> ) .....	29
Nilgans ( <i>Alopochen aegyptiacus</i> ).....	30
Brandgans ( <i>Tadorna tadorna</i> ).....	30
Rostgans ( <i>Tadorna ferruginea</i> ) .....	31
Mandarinente ( <i>Aix galericulata</i> ) .....	31
Schnatterente ( <i>Anas strepera</i> ) .....	31
Pfeifente ( <i>Anas penelope</i> ).....	33
Krickente ( <i>Anas crecca</i> ).....	35
Stockente ( <i>Anas platyrhynchos</i> ).....	36
Spießente ( <i>Anas acuta</i> ) .....	40
Knäkente ( <i>Anas quercedula</i> ) .....	40
Löffelente ( <i>Anas clypeata</i> ) .....	41
Kolbenente ( <i>Netta rufina</i> ) .....	42
Moorente ( <i>Aythya nyroca</i> ) .....	42
Tafelente ( <i>Aythya ferina</i> ) .....	43
Reiherente ( <i>Aythya fuligula</i> ).....	45
Bergente ( <i>Aythya marila</i> ) .....	49
Eiderente ( <i>Somateria mollissima</i> ).....	49
Eisente ( <i>Clangula hyemalis</i> ).....	49
Trauerente ( <i>Melanitta nigra</i> ) .....	49
Samtente ( <i>Melanitta fusca</i> ) .....	49
Schellente ( <i>Bucephala clangula</i> ) .....	50
Zwergsäger ( <i>Mergus albellus</i> ) .....	52
Gänsesäger ( <i>Mergus merganser</i> ).....	52
Mittelsäger ( <i>Mergus serrator</i> ) .....	55
Zwergtaucher ( <i>Tachybaptus ruficollis</i> ).....	56
Haubentaucher ( <i>Podiceps cristatus</i> ) .....	59
Rothalstaucher ( <i>Podiceps grisegena</i> ) .....	62
Ohrentaucher ( <i>Podiceps auritus</i> ) .....	62
Schwarzhalstaucher ( <i>Podiceps nigricollis</i> ) .....	62
Sterntaucher ( <i>Gavia stellata</i> ).....	62
Prachtaucher ( <i>Gavia arctica</i> ).....	63
Eistaucher ( <i>Gavia immer</i> ) .....	63
Kormoran ( <i>Phalacrocorax carbo</i> ) .....	63
Rohrdommel ( <i>Botaurus stellaris</i> ) .....	66
Silberreiher ( <i>Casmerodius albus</i> ) .....	66
Graureiher ( <i>Ardea cinerea</i> ) .....	68
Wasserralle ( <i>Rallus aquaticus</i> ).....	72
Teichhuhn ( <i>Gallinula chloropus</i> ) .....	72

Blässhuhn ( <i>Fulica atra</i> ).....	73
Übersicht sonstige Feuchtgebietsarten (Auswahl).....	76
Fischadler ( <i>Pandion haliaetus</i> ).....	76
Rohrweihe ( <i>Circus aeruginosus</i> ).....	76
Seeadler ( <i>Haliaeetus albicilla</i> ).....	76
Kranich ( <i>Grus grus</i> ).....	77
Austernfischer ( <i>Haematopus ostralegus</i> ).....	78
Kiebitzregenpfeifer ( <i>Pluvialis squatarola</i> ).....	78
Goldregenpfeifer ( <i>Pluvialis apricaria</i> ).....	79
Kiebitz ( <i>Vanellus vanellus</i> ).....	79
Flußregenpfeifer ( <i>Charadrius dubius</i> ).....	80
Sandregenpfeifer ( <i>Charadrius hiaticula</i> ).....	80
Großer Brachvogel ( <i>Numenius arquata</i> ).....	80
Pfuhschnepfe ( <i>Limosa lapponica</i> ).....	80
Zwergschnepfe ( <i>Lymnocyptes minimus</i> ).....	80
Bekassine ( <i>Gallinago gallinago</i> ).....	81
Dunkler Wasserläufer ( <i>Tringa erythropus</i> ).....	81
Rotschenkel ( <i>Tringa totanus</i> ).....	81
Grünschenkel ( <i>Tringa nebularia</i> ).....	81
Kampfläufer ( <i>Philomachus pugnax</i> ).....	82
Zwergstrandläufer ( <i>Calidris minutus</i> ).....	82
Sichelstrandläufer ( <i>Calidris ferruginea</i> ).....	82
Alpenstrandläufer ( <i>Calidris alpina</i> ).....	82
Dreizehenmöwe ( <i>Rissa tridactyla</i> ).....	82
Zwergmöwe ( <i>Hydrocoloeus minutus</i> ).....	83
Lachmöwe ( <i>Larus ridibundus</i> ).....	83
Schwarzkopfmöwe ( <i>Larus melanocephalus</i> ).....	84
Fischnöwe ( <i>Larus ichthyaetus</i> ).....	85
Sturmmöwe ( <i>Larus canus</i> ).....	85
Eismöwe ( <i>Larus hyperboreus</i> ).....	86
Silbermöwe ( <i>Larus argentatus</i> ).....	86
Mittelmeermöwe ( <i>Larus michahellis</i> ).....	88
Steppenmöwe ( <i>Larus cachinnans</i> ).....	88
Unbestimmte Großmöwen ( <i>Larus spec.</i> ).....	88
Heringsmöwe ( <i>Larus fuscus</i> ).....	89
Raubseeschwalbe ( <i>Hydroprogne caspia</i> ).....	89
Eisvogel ( <i>Alcedo atthis</i> ).....	89
Bartmeise ( <i>Panurus biarmicus</i> ).....	91
Gefangenschaftsflüchtlinge.....	92
Schneegans ( <i>Anser caerulescens</i> ).....	92
Streifengans ( <i>Anser indicus</i> ).....	92
Brautente ( <i>Aix sponsa</i> ).....	92
Büffelkopffente ( <i>Bucephala albeola</i> ).....	92

## Vorbemerkungen

Seit 1966 finden in Sachsen – wie überall in Deutschland – im Winterhalbjahr an einer Auswahl von Gewässern regelmäßige Zählungen der rastenden und überwinternden Wasservögel statt. Diese Zählungen sind Teil eines weltweiten Monitorings der Wasservogelbestände und dienen u.a. der Erfüllung internationaler Verpflichtungen (Ramsar-Konvention, AEWA). Darüber hinaus kann das gewonnene Datenmaterial auf der Ebene des Bundeslandes genutzt werden, z.B. zur Abschätzung der Rastbestände und zur Erkennung von Vorkommensschwerpunkten. In neuerer Zeit gewinnen die Zählungen unter dem Gesichtspunkt des Monitorings der Rastbestände in den EU-Vogelschutzgebieten (SPA) an Bedeutung.

Die Zählungen werden zu den zentralen Terminen in den wichtigsten Wasservogelrast- und Überwinterungsgebieten von einer großen Zahl ehrenamtlicher Mitarbeiter durchgeführt. Außer den Zählungen in den Monaten November, Januar (sog. Mittwinterzählung) und März finden – beginnend mit der Saison 2002/2003 – in einer Reihe von Gebieten auch Zählungen in den Monaten September, Oktober, Dezember, Februar und April statt. Zähltermin ist stets derjenige Sonntag, welcher dem 15. des Monats am nächsten liegt. An einigen wichtigen Übernachtungsgewässern von Saat- und Bläßgänsen werden zu diesem Termin spezielle Erfassungen dieser Arten in den Abend- bzw. Morgenstunden durchgeführt.

Die Zählergebnisse werden vom Zähler in den standardisierten Zählbogen eingetragen. Die Dateneingabe in ein spezielles, vom Förderverein für Wasservogelökologie und Feuchtgebietsschutz zur Verfügung gestelltes Computerprogramm erfolgt durch den Regionalkoordinator für den jeweiligen Regierungsbezirk bzw. eine von ihm beauftragte Person. Der Regionalkoordinator ist auch für die Sammlung und Kontrolle der Zählbögen sowie die Plausibilitätskontrolle der eingegebenen Daten zuständig.

Von den in der Saison 2007/08 insgesamt in Sachsen geplanten 760 Zählungen konnten 15 (2 %) aus verschiedenen Gründen (Krankheit u. dgl.) nicht realisiert werden. Hier enthalten sind drei Gebiete, in denen in der Zählseason gar nicht gezählt wurde. Wir freuen uns über die hohe Motivation der beteiligten Zähler.

Neben den eigentlichen Wasservogelarten sollen bei den Zählungen auch andere an Gewässern vorkommende Arten erfaßt werden.

## Erläuterungen zum vorliegenden Bericht

Der Bericht beinhaltet die Ergebnisse der Wasservogelzählungen in den sächsischen Zählgebieten im Zeitraum September 2007 bis April 2008. Die Zählungen erfolgten in der Regel zu folgenden Terminen: 16.09., 14.10., **18.11.**, 16.12., **13.01.**, 17.02., **16.03.**, 13.04.

Tabelle 1 gibt einen Überblick über die Zählgebiete, die durchgeführten Zählungen und die Gesamtzahl der Wasservögel in den einzelnen Gebieten. Weiterhin erfolgt eine Darstellung der monatlichen Verteilung der Wasservogelrastbestände in Sachsen. Die Zählergebnisse der wichtigsten Wasservogelarten in den verschiedenen Gebieten sind in Tab. 2 zusammengestellt. Hierbei ist zu beachten, daß in vielen Gebieten in den Monaten September, Oktober, Dezember, Februar und April planmäßig keine Zählungen stattfinden.

Im sich anschließenden Teil sind die Ergebnisse zu den einzelnen Arten dargestellt, wobei nur diejenigen Gebiete aufgeführt sind, in denen die Art an mindestens einem Zähltermin festgestellt wurde. Für ausgewählte Arten und Monate erfolgt eine kartographische Darstellung der Verteilung im Gesamtgebiet. Dabei handelt es sich vor allem um Arten mit häufigerem Auftreten im Berichtsgebiet und Beispiele, die zeitliche Unterschiede im Verteilungsmuster einzelner Arten illustrieren. Weitere Karten können auf Anforderung erstellt werden.

## Rastbedingungen

Bei der Interpretation der Ergebnisse ist zu beachten, daß die aus Fischteichen bestehenden Zählgebiete im September nahezu uneingeschränkt Rastbedingungen für Wasservögel aufweisen, da die Teiche größtenteils noch bespannt sind. Im Oktober ist bereits eine größere Anzahl Teiche abgelassen, und zur Novemberzählung sind die meisten Teiche leer. Diese sich im Verlaufe des Herbstes verändernden Rastbedingungen finden in der Verteilung der Wasservögel im Gesamtgebiet ihren Niederschlag.

Ab November kann die Vereisung der Gewässer eine Rolle spielen. Die Eisverhältnisse an den Zählgewässern in den Monaten November 2007 bis März 2008 sind in Abb. 1 dargestellt. Lediglich im Februar gab es in wenigen Gebieten eine leichte Eisbedeckung, in den Hauptmonaten November, Januar und März wurde aus keinem Gebiet eine Eisbildung mitgeteilt.

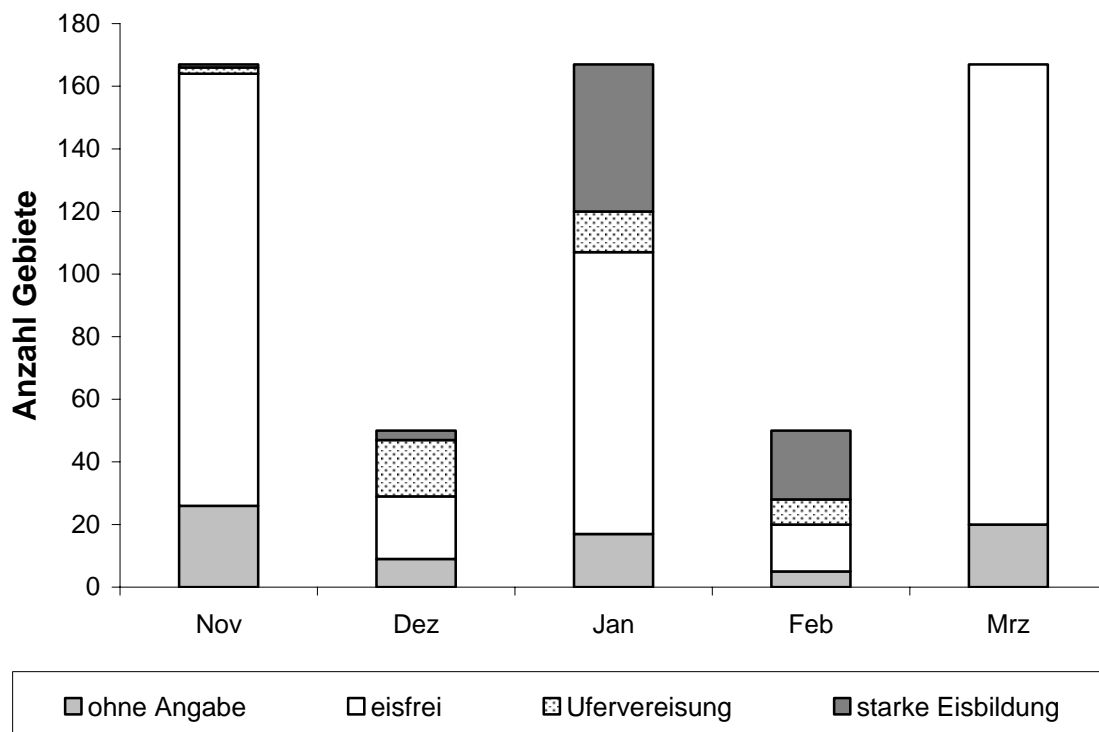


Abb. 1: Eisverhältnisse in den sächsischen Zählgebieten in der Saison 2007/08 an den Zählterminen mit Eisbildung (nach Angaben der Zähler).



Wie bereits im vorhergehenden Bericht richten wir uns in der Reihenfolge der Abhandlung der einzelnen Arten und bei der Verwendung der Artnamen nach der aktuellen Liste der Vögel Deutschlands (BARTHEL & HELBIG 2005).

## Erläuterungen zu ausgewählten Arten

### **Höckerschwan** (*Cygnus olor*)

Der Rastbestand dieser Art lag etwas höher als in den Vorjahren, was möglicherweise auf die relativ milde Witterung zurückzuführen ist. In den Monaten Januar und März hielten sich über 2000 Vögel im Gebiet auf. Die größten Ansammlungen wurden in der Umgebung von Guttau, im Gebiet Königswartha und im Teichgebiet Niederspree in der Oberlausitz sowie an den Eschefelder Teichen festgestellt.

### **Singschwan** (*Cygnus olor*)

Der hohe Bestand der Saison 2006/07 wurde zwar nicht wieder erreicht, doch ergab die Zählung im November immerhin über 600 Vögel. Ansammlungen von über 100 Singschwänen wurden nur bei Guttau und im Gebiet der Mulde zwischen Bad Düben und Roitzschjora registriert. Der Rastbestand des **Zwergschwans** (*Cygnus bewickii*) lag in der Größenordnung der Vorjahre (<20 Vögel). Am Großteich Torgau hielt sich im November und Dezember ein Trupp von 11 Zwergschwänen auf.

### **Saatgans** (*Anser fabalis*) und **Blässgans** (*Anser albifrons*)

Diese beiden Arten werden wie stets zusammen betrachtet, da ihre Anteile bei den Schlafplatzzählungen meist nicht ermittelt werden. Die Schlafplatzzählungen in den Monaten Oktober und November ergaben einen Rastbestand von knapp 45.000 Vögeln, was ungefähr dem Vorjahresbestand entspricht. Im Januar wurden nur reichlich 25.000 Vögel festgestellt. Der Schwerpunkt des Vorkommens dieser beiden Gänsearten liegt im Bereich NW-Sachsens. Nach wie vor besteht das Problem, daß in diesem Raum durch die Schlafplatzzählungen stets nur ein mehr oder weniger großer Teil der wirklich anwesenden Gänse erfaßt wird, da ein Teil der Schlafgewässer nicht in die Zählungen einbezogen ist. Wohl aufgrund der milden Witterung hielten sich zur Märzählung nur noch wenige nordische Gänse in Sachsen auf.

### **Graugans** (*Anser anser*)

Der Bestand der Graugans in den Monaten November bis Januar konzentrierte sich vor allem im Elbtal bei Dresden. Es handelt sich dabei wohl überwiegend um Angehörige der Population, die auf die Bestandsstützungen in den 1970er Jahren zurückgeht. Wahrscheinlich sind auch die im Leipziger Raum verweilenden Graugänse (z. B. am Speicherbecken Stöhna) zu dieser halbzahmen Population zu rechnen. Hingegen sind die Angehörigen der oberlausitzer Population zu dieser Zeit in ihren Überwinterungsgebieten vermutlich in SW-Europa. Zur Januarählung wurden dann die ersten Rückkehrer festgestellt.

### **Nilgans** (*Alopochen aegypticus*)

Die Bestandszunahme der Nilgans (von Gefangenschaftsflüchtlingen gebildete Population) hält offenbar weiter an, wobei der Vorkommensschwerpunkt dieser Art weiterhin in Westsachsen liegt. Maximal wurden 22 Nilgänse in einem Gebiet (Elbe zwischen Mühlberg und Belgern) gezählt.

**Mandarinente** (*Aix galericulata*)

Auch von dieser Art werden mittlerweile Ansammlungen von über zwanzig Vögeln registriert. So hielten sich am Elsterflutbecken Leipzig im November 22 und im Januar 28 Mandarinenten auf. Nennenswerte Zahlen wurden auch von der Elbe bei Dresden gemeldet.

**Schnatterente** (*Anas strepera*)

Der maximale Bestand wurde – wie in den Vorjahren – im September festgestellt. Die größten Ansammlungen hielten sich zu dieser Zeit in den Teichgebieten Eschefeld und Guttau auf. Trotz der relativ milden Witterung war der sächsische Winterbestand dieser Art geringer als im Vorjahr. Im März war jedoch ein ähnlich hohes Rastvorkommen wie 2007 festzustellen.

**Pfeifente** (*Anas penelope*)

Der sächsische Winterbestand dieser Art erreichte im Januar 2008 mit knapp 1.700 Vögeln ein neues Maximum. Allein an der Elbe zwischen Diesbar und Dommitzsch hielten sich fast 900 Pfeifenten auf. Eine relativ große Anzahl überwinterte auch auf dem Elsterflutbecken Leipzig.

**Krickente** (*Anas crecca*)

Der Novemberbestand war in dieser Saison etwas höher als im Vorjahr, während der Januarbestand deutlich darunter lag. Eine für sächsische Verhältnisse bemerkenswert große Zahl von 960 Krickenten hielt sich im November am Großteich Torgau auf.

**Stockente** (*Anas platyrhynchos*)

Der Januarbestand war in diesem Jahr wieder deutlich höher als im Vorjahr, so daß sich der festgestellte negative Trend nicht weiter bestätigt. Ähnlich wie im Jahr 2007 war der Bestand im März jedoch sehr gering, was auf einen frühen Abzug der Wintergäste und Rastvögel aufgrund der milden Witterung hindeutet. Ansammlungen von über 2.000 Stockenten wurden an der Talsperre Pöhl, an der Elbe zwischen Kötitz und Diesbar sowie an den Talsperren Quitzdorf und Bautzen und – im September – in den Teichgebieten Kreba-Ost und Niederspree in der Oberlausitz festgestellt.

**Spießente** (*Anas acuta*)

Mit max. 40 Individuen im November war der Rastbestand dieser Art ausgesprochen gering. Die größte Ansammlung bildeten 24 Vögel auf dem Großteich Torgau.

**Knäkente** (*Anas querquedula*)

Der Rückzug dieser Art begann in diesem Jahr recht früh, denn Mitte März wurden bereits relativ viele Knäkenten beobachtet. Die im April festgestellten 110 Vögel repräsentieren nicht den sächsischen Rastbestand zu diesem Zeitpunkt, da in diesem Monat nur an einem Teil der Zählgewässer erfaßt wird.

**Löffelente** (*Anas clypeata*)

Der Rastbestand dieser Art im Herbst und Frühjahr entsprach dem der Vorjahre. Größere Ansammlungen (>100 Vögel) wurden in den Teichgebieten Eschefeld (September/Oktober), Wermsdorf (Oktober und April), Frauenhain-Tiefenau-Koselitz (April) sowie

an der Talsperre Quitzdorf (September/Oktober) festgestellt. Der Winterbestand war in dieser Zählperiode sehr gering.

### **Kolbenente** (*Netta rufina*)

In der Zählperiode 2007/08 sind wieder deutlich mehr Kolbenenten in Sachsen festgestellt worden, vor allem im Leipziger Raum und am Werbeliner See. Am letztgenannten Gewässer hielten sich im März 57 Vögel auf.

### **Tafelente** (*Aythya ferina*)

Der Rastbestand entsprach dem der letzten Jahre. Ansammlungen von über 1.000 Vögeln wurden in dieser Saison nur am Rückhaltebecken Stöhna (Oktober) und am Markkleberger See (November) registriert.

### **Reiherente** (*Aythya fuligula*)

Sowohl die Bestandsgrößen als auch die Phänologie zeigten keine deutlichen Unterschiede zur vorherigen Saison. Übereinstimmend war auch der relativ hohe Märzbestand von über 4.000 Vögeln. Eine Ansammlung von über 500 Reiherenten hielt sich lediglich im März/April an der Talsperre Quitzdorf auf.

### **Bergente** (*Aythya marila*)

Diese Art rastet und überwintert in Sachsen nur in geringer Zahl. Bemerkenswert ist deshalb der Aufenthalt von bis zu 27 Bergenten in den Monaten November bis März an der Talsperre Quitzdorf.

### **Samtente** (*Melanitta fusca*)

Es wurden relativ viele Samtenten gemeldet. Die wichtigsten Rastgewässer waren der Schladitzer See (max. 32) und die Talsperre Quitzdorf (max. 14).

### **Schellente** (*Bucephala clangula*)

Im Vergleich zu den Vorjahren hielten sich im November bereits relativ viele Schellenten auf sächsischen Gewässern auf. Die größten Ansammlungen – insgesamt mehr als 60 % des Landesbestandes – wurden zu diesem Zeitpunkt wiederum auf dem Grubensee Lohsa (Tagebausee Morka/Silbersee) und an der Talsperre Quitzdorf festgestellt. Im Winter nutzte die Art dann in stärkerem Maße auch größere Fließgewässer. So wurden z. B. im Elbabschnitt zwischen Strehla und Mühlberg im Januar 226 Schellenten gezählt. Das Rastmaximum lag wie gewohnt im März.

### **Zwergsäger** (*Mergus albellus*)

Auch in dieser Saison rastete und überwinterte der Zwergsäger nur in sehr geringer Zahl in Sachsen. Die beiden wichtigsten Rastgewässer waren das Teichgebiet Zschorna und das Speicherbecken Niederwartha.

### **Gänsesäger** (*Mergus merganser*)

Der höchste Bestand wurde zur Mittwinterzählung im Januar registriert. Zu diesem Zeitpunkt konzentrierte sich das Rastvorkommen dieser Art auf die größeren Flüsse. Eine große Bedeutung als Rastgebiet hatte auch in dieser Saison die Talsperre Quitzdorf. Im Novem-

ber wurden dort 323 Gänsesäger gezählt. Im März hatte – aufgrund der milden Witterung – ein großer Teil des Bestandes bereits die sächsischen Rastgewässer verlassen.

### **Zwergtaucher** (*Tachybaptus ruficollis*)

Die größte Ansammlung während des Herbstzuges wurde im September an den Eschefelder Teichen beobachtet. Die Wintervorkommen der Art beschränkten sich fast ausschließlich auf die Fließgewässer (s. Abb. 8). Mit etwa 260 Vögeln war der Januarbestand wieder etwas höher als im Vorjahr.

### **Haubentaucher** (*Podiceps cristatus*)

Aufgrund der fehlenden Vereisung größerer Rastgewässer überwinterten auch in diesem Jahr mehrere hundert Haubentaucher in Sachsen. Die größte Ansammlung im Januar bildeten 70 Vögel auf dem Tagebausee Dreifeibern. Die relativ hohe Zahl im März verdeutlicht, daß zu diesem Zeitpunkt der Heimzug bereits voll im Gange war.

### **Kormoran** (*Phalacrocorax carbo*)

Auch anhand der Zählergebnisse aus dem Herbst 2007 kommt man zu dem Schluß, daß der Rastbestand dieser Art in Sachsen in den letzten Jahren offenbar nicht zugenommen hat. Bedingt durch die relativ milde Witterung war der Januarbestand auch in diesem Jahr verhältnismäßig hoch. Zu dieser Zeit kann es zu beachtlichen Ansammlungen kommen, wie die 700 Kormorane an der Elbe zwischen Strehla und Mühlberg zeigen.

### **Silberreiher** (*Casmerodius albus*)

Das Maximum wurde – in ähnlicher Höhe wie im Vorjahr – im Oktober registriert. Fast alle Silberreiher halten sich zu dieser Zeit in den Teichgebieten auf, maximal waren es 156 in einem Gebiet. Von November an werden sie dann zunehmend auch an Fließgewässern angetroffen. Mittlerweile überwintert auch eine größere Anzahl von Silberreihern in Sachsen.

### **Graureiher** (*Ardea cinerea*)

Auch in diesem Jahr lag der maximale Rastbestand in Sachsen deutlich unter 2.000 Vögeln. Die größten Ansammlungen – 179 bzw. 178 Vögel – wurden im November in den Teichgebieten Kreba-West/Dürrbach und Entenschenke registriert.

### **Blässhuhn** (*Fulica atra*)

Auch in dieser Saison war aufgrund der relativ milden Witterung der Winterbestand der Art in Sachsen nicht sehr hoch, allerdings etwas höher als im Vorjahr. Ein großer Teil davon – 3.100 Vögel – hielt sich im Januar am Speicherbecken Niederwartha bei Dresden auf. Große Ansammlungen wurden zeitweise auch am Kulkwitzer See (1.300 Vögel im Januar) und auf dem Kiesgrubengewässer Pratzschwitz (1.500 Vögel im November) registriert.

### **Seeadler** (*Haliaeetus albicilla*)

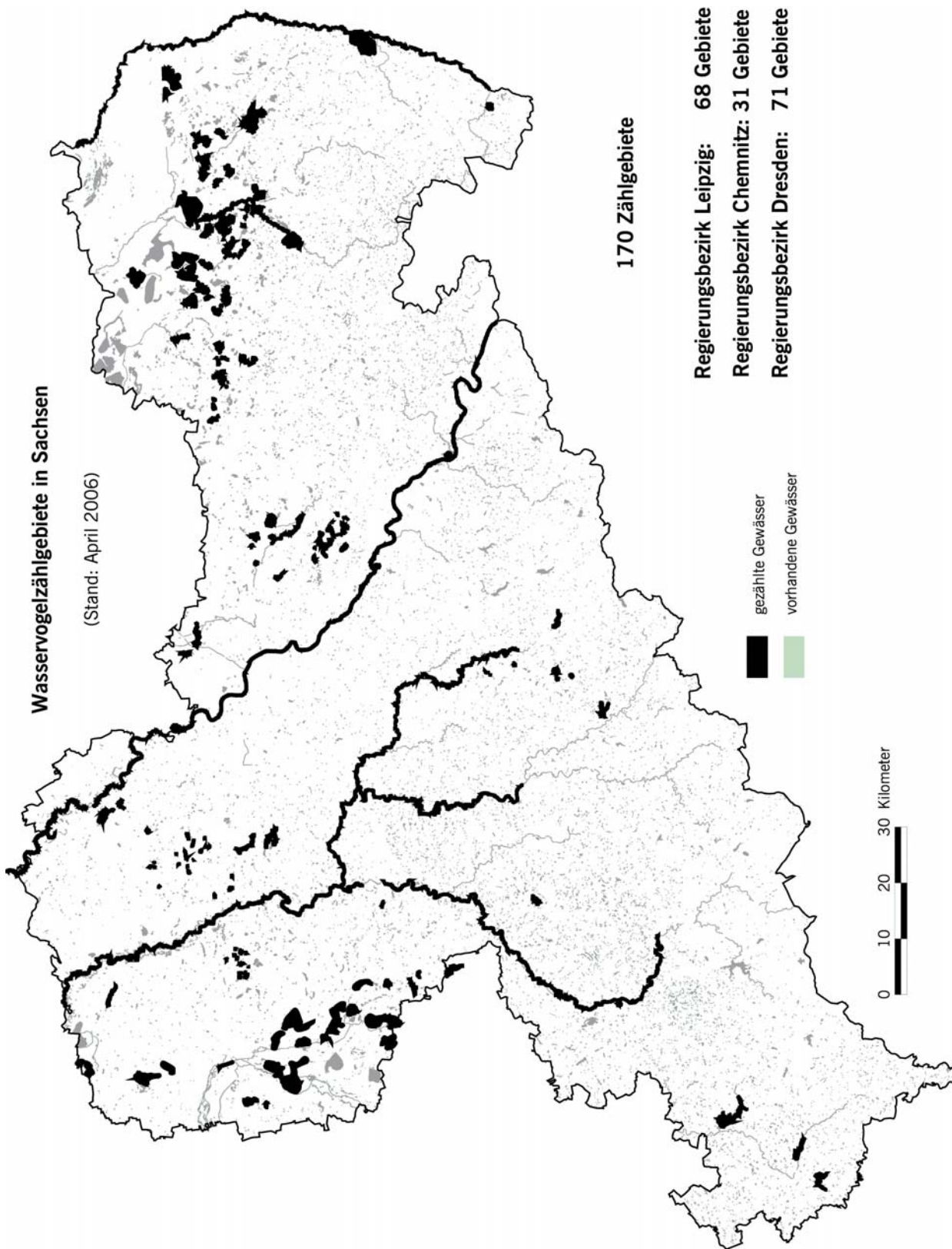
Die Zahl der bei den Wasservogelzählungen festgestellten Seeadler lag in der Größenordnung des Vorjahres. Maximal waren es 59 Vögel im Januar. Die Vögel hielten sich nicht nur in oder in der Nähe von Teichgebieten und anderen stehenden Gewässern auf, sondern auch an Flüssen (insbesondere Elbe und Mulde).

**Sturmmöwe** (*Larus canus*)

Größere Ansammlungen wurden in diesem Winter nur im Regierungsbezirk Leipzig festgestellt. Das Maximum bildeten 1.280 Vögel im Januar auf dem Störmthaler See.

**Eisvogel** (*Alcedo atthis*)

Im Herbst 2007 wurde bei den Wasservogelzählungen wieder eine größere Anzahl von Eisvögeln festgestellt, maximal waren es 103 im Monat November. Die geringen Zahlen des Eisvogels in der zweiten Hälfte des Winterhalbjahres 2005/06 wurden seinerzeit mit der relativ kalten Witterung in Zusammenhang gebracht. Daß diese Interpretation nicht unbedingt stimmen muß, zeigen die Ergebnisse der Saison 2006/07, in der die Art vergleichsweise selten festgestellt wurde, obwohl ein relativ mildes Winterwetter herrschte.



## **Übersicht Gebietssummen je Zählgebiet und Monat**

Sitecode	Gebietsname	RB	SPA-Nr.	Sep	Okt	Nov	Dez	Jan	Feb	Mrz	Apr	Zähler
1641001	Limbacher Teiche	Chemnitz	75	.	.	308	.	564	.	797	.	D. Kronbach
1641002	Talsperre Pirk	Chemnitz	81	.	.	1205	.	1126	.	597	.	B. Möckel
1641003	Talsperre Pöhl	Chemnitz	79	.	.	1717	.	3198	.	491	.	E. Fröhlich
1641004	Talsperre Dröda	Chemnitz	.	.	.	76	.	210	.	73	.	W. Limmer
1642001	Großteich Großhartmannsdorf	Chemnitz	67	1044	513	252	264	4	524	764	836	J. Schulenburg
1642002	Talsperre Saydenbach	Chemnitz	.	.	.	154	.	53	.	148	.	P. Kiekhöfel
1642003	Hüttenreich Berthelsdorf	Chemnitz	.	.	.	171	.	0	.	45	.	B. Schubarth, J. Schulenburg
1642004	Freiberger Mulde (Berthelsdorf-Muldenhütten)	Chemnitz	.	.	.	38	.	74	.	61	.	J. Schulenburg
1642005	Freiberger Mulde (Muldenhütten-Tuttendorf)	Chemnitz	.	.	.	2	.	5	.	9	.	H. Tietz
1642006	Freiberger Mulde (Tuttendorf-Halsbrücke)	Chemnitz	.	.	.	0	.	14	.	2	.	H. Tietz; K. Hädecke
1642009	Kreuzteiche Freiberg	Chemnitz	.	.	.	110	.	368	.	70	.	K. Hädecke
1642011	Talsperre Lichtenberg	Chemnitz	.	.	.	242	.	427	.	22	.	J. Schulenburg
1642013	Zschopau (Rauschenthal-Waldheim)	Leipzig	.	.	.	173	.	351	.	39	.	K. Böhm
1642014	Zschopau (Waldheim-Nixkluff)	Leipzig	24	.	.	27	.	127	.	38	.	W. Pönisch
1642015	Zschopau (Kummersmühle-Furt Limmritz)	Leipzig	24	.	.	36	.	37	.	31	.	M. Schwabe
1642016	Zschopau (Furt Limmritz-Schweta)	Leipzig	24	.	.	102	.	553	.	137	.	K. Friedrich
1643001	Elbe Schmilka-Krippen (km 4,6 bis 7)	Dresden	26	.	.	84	.	143	.	46	.	G. Gründel; A. Kunzmann
1643002	Elbe Krippen-Königstein (km 7 bis 19)	Dresden	26	.	.	173	.	248	.	97	.	L. Hennig; T. Staude
1643003	Elbe Königstein-Rathen (km 19 bis 22,7)	Dresden	26	.	.	202	.	121	.	46	.	L. Hennig; T. Staude
1643004	Elbe Rathen-Obervogelgesang (km 22,7 bis 27,5)	Dresden	26	.	.	149	.	377	.	36	.	L. Hennig; T. Staude
1643005	Elbe Obervogelgesang-Pirna (km 27,5 bis 34)	Dresden	26	.	.	295	.	568	.	102	.	H. Staude; L. Hennig
1644001	Neiße (Zittau - Hirschfelde)	Dresden	50	.	.	799	.	1718	.	.	.	D. Sander
1644002	Neiße (Hirschfelde - Ostritz)	Dresden	50	.	.	141	.	273	.	99	.	A. Strohbach
1644003	Neiße (Ostritz - Hagenwerder)	Dresden	50	.	.	.	.	176	.	45	.	R. Berndt
1644004	Neiße (Hagenwerder - Görnitz)	Dresden	50	.	.	.	.	.	.	.	.	kein Zähler
1644005	Neiße (Görnitz - Oberneundorf)	Dresden	50	.	.	.	.	1195	.	.	.	D. Striese
1644006	Neiße (Oberneundorf - Deschka)	Dresden	50	.	.	116	.	229	.	40	.	B. Sander
1644007	Spree (Tsp Bautzen - Wehr Lomischau)	Dresden	46	.	.	506	.	55	.	546	.	S. Noack
1644008	Teichgebiet Zschorna	Dresden	32	2089	6615	2239	755	835	1078	523	1544	BeoG Zschorna
1644009	Talsperre Bautzen	Dresden	41	134	835	1840	2311	3346	1643	710	263	D. Sperling
1644010	Berzdorfer See	Dresden	.	.	.	520	.	354	.	205	.	R. Berndt
1645001	Freiberger Mulde (Halsbrücke-Hohentanne)	Chemnitz	.	.	.	18	.	11	.	21	.	K. Hädecke; K. Manfred; R. Süßner
1645002	Freiberger Mulde (Hohentanne-Obergruna)	Chemnitz	.	.	.	33	.	44	.	13	.	K. Hädecke; D. Hergott; H. Tietz
1645003	Freiberger Mulde (Obergruna-Autobahnbrücke Nossen)	Chemnitz	24	.	.	20	.	46	.	10	.	D. Hergott; S. Siegel
1645004	Zschopau (Föha-Braunsdorf)	Chemnitz	.	.	.	77	.	99	.	89	.	D. Merker
1645005	Zschopau (Braunsdorf-Frankenbergr)	Chemnitz	.	.	.	162	.	507	.	87	.	D. Merker
1645006	Zschopau (Frankenbergr-Schönborn)	Chemnitz	.	.	.	312	.	594	.	96	.	J. Voigt
1645007	Zschopau (Schönborn-Kriebethal)	Chemnitz	24	.	.	1039	.	1215	.	306	.	M. Greif; K. Ehrhardt; J. Voigt
1645009	Zwickauer Mulde (Hartenstein-Fährbrücke)	Chemnitz	.	.	.	92	.	185	.	42	.	A. Siebert



Sitecode	Gebietsname	RB	SPA-Nr.	Sep	Okt	Nov	Dez	Jan	Feb	Mrz	Apr	Zähler
1645010	Zwickauer Mulde (Fährbrücke-Wilkau)	Chemnitz				128		349		50		E. Marko
1645011	Zwickauer Mulde (Wilkau-Zwickau)	Chemnitz			249		468			98		D. Ewig
1645012	Schwanenteich Zwickau	Chemnitz			895		1259			428		H. Olzmann
1645013	Zwickauer Mulde (Zwickau-Crossen)	Chemnitz			512		735			168		G. Wolf
1645014	Zwickauer Mulde (Crossen-Glauchau)	Chemnitz			293		718			80		H. Gentsch
1645015	Stausee Glauchau	Chemnitz			698		0			283		H. Fritsche
1645016	Zwickauer Mulde (Glauchau-Waldenburg)	Chemnitz	76		812		481			329		U. Peukert
1645017	Zwickauer Mulde (Waldenburg-Wolkenburg)	Chemnitz	76		458		542			136		H. Meyer
1645018	Zwickauer Mulde (Wolkenburg-Penig-Lunzenau)	Chemnitz	76		371		949			111		D. Kronbach
1645019	Zwickauer Mulde (Lunzenau-Kralapp)	Chemnitz	76		551		1067			198		R. Böhme; C. Döring; F. Käubler
1645020	Freiberger Mulde (Nossen - Gleisberg)	Dresden	24		124		358			58		H. Trapp
1645021	Freiberger Mulde (Gleißberg-Mallitzsch)	Leipzig	24		156		333			42		V. Abel
1645022	Freiberger Mulde (Klosterbuch-Leisnig)	Leipzig	24		224		535			17		R. Geißler; F. Gatzsche
1645023	Freiberger Mulde (Leisnig-Tanndorf)	Leipzig	24		203		314			23		A. Schubert
1645024	Freiberger Mulde (Tanndorf-Sermuth)	Leipzig	24		51		161			33		W. Gerloff
1645025	Zwickauer Mulde (Colditz-Sermuth)	Leipzig	24		426		856			176		S. Müller
1646016	Elbe Serkowitz-Kötzitz (km 65,5 bis 73)	Dresden	26		1063		2669			265		G. Drechsel
1646017	Elbe Kötzitz-Diesbar (km 73 bis 93,5)	Dresden	26		995		2790			399		B. Katzer
1646018	Röder (Radeburg - Freiteisdorf)	Dresden	31		485		641			58		E. Platz
1646019	Teichgebiet Moritzburg Süd	Dresden	33		1379		374			1087		S. Rau
1646020	Teichgebiet Moritzburg Nord	Dresden	33		387		134			813		U. Leonhardt
1646021	Speicherbecken Niederwartha	Dresden	26		3379		3981			183		P. Hummitzsch
1646022	Speicherbecken Nauleis	Dresden	31		1267		226			181		J. Gerber
1646024	Elbe Pirna-Zschiehren (km 34 bis 41)	Dresden	26		1860		2509			137		G. Manka
1646025	Elbe Zschiehren-Blauers Wunder (km 41 bis 49,8)	Dresden	26		1802		2301			317		P. Fuhrmann
1646026	Elbe Blauers Wunder-Marienbrücke (km 49,8 bis 56,5)	Dresden	26		714		1234			86		A. Klemm
1646027	Elbe Marienbrücke-Flügelwegbrücke (km 56,5 bis 61,2)	Dresden	26		282		830			145		M. Puchelt
1646028	Elbe Flügelwegbrücke-Serkowitz (km 61,2 bis 65,5)	Dresden	26		970		2119			1231		J. Wollmerstädt
1646030	Mulde (Wehr Wurzen-Cantitz)	Leipzig	19	55	333	481	106	106	774	55	133	S. Gerlach
1646033	Eschfelder Teiche	Leipzig	16	2467	2134	2313	658	1603	1342	1654	997	S. Wolf
1646035	Haselbacher Teiche, Rückhaltebecken Serbitz	Leipzig	14		419		0			595		W. Stengel
1646036	Speicherbecken Witznitz	Leipzig	5		177		409			114		D. Förster
1646037	Pleißestausee Rötha und Pleiße	Leipzig			385		32			211		D. Förster
1646038	Eisterstausee, Elster (Eythra-Stausee), Mühlgraben	Leipzig	5	570	659	757	393	241	330	204	414	F. Hoyer
1646039	Eisterflutbecken Leipzig	Leipzig	5	386	259	507	1132	1440	1119	380	-	J. Gerstenberger
1646040	Kulkwitzer See	Leipzig			1269		2506			377		L. Georgi
1646041	Speicherbecken Borna	Leipzig	14		192		304			173		W. Stengel
1646042	Talsperre Schömbach	Leipzig			1034		446			411		U. Sittel
1646044	Freiberger Mulde (Mallitzsch-Technitz)	Leipzig	24		-		37			39		K. Klein

Sitecode	Gebietsname	RB	SPA-Nr.	Sep	Okt	Nov	Dez	Jan	Feb	Mrz	Apr	Zähler
1646045	Freiberger Mulde (Technitz-Klosterbuch)	Leipzig	24	.	.	152	.	135	.	19	.	F. Gatzsche
1646046	Mulde (Sermuth-Grimma)	Leipzig	19	.	.	.	.	.	.	.	.	kein Zähler
1646048	Talsperre Leutenhain	Chemnitz	.	.	363	.	133	133	.	205	.	G. Delling
1646049	Mulde (Grimma-Golzermühle)	Leipzig	19	.	541	.	877	877	.	77	.	K. Zill
1646050	Mulde (Golzerbrücke-Trebsen)	Leipzig	19	.	450	.	862	862	.	85	.	R. Heinze
1646051	Mulde (Trebsen-Lorelei)	Leipzig	19	.	296	.	891	891	.	189	.	L. Heinze
1646052	Mulde (Lorelei-Wehr Wurzen)	Leipzig	19	.	1909	.	667	667	.	90	.	S. Bauch
1646053	Mulde (Canitz-Kollauer Wehr)	Leipzig	19	45	94	280	113	108	163	48	38	S. Möhring
1646054	Mulde (Kollauer Wehr-Eilenburg)	Leipzig	19	34	62	55	97	66	66	17	27	F. Jonack
1646055	Mulde (Eilenburg-Zschepplin)	Leipzig	19	98	43	451	263	395	246	26	82	T. Krönert
1646056	Mulde (Zschepplin-N Gruna)	Leipzig	19	39	143	73	326	254	201	9	135	R. Schulze
1646057	Teichgebiet S Wernsdorf	Leipzig	23	1744	2298	927	1051	964	822	1447	1201	R. Grundmann
1646058	Teichgebiet N Wernsdorf	Leipzig	23	159	384	197	326	78	57	425	356	S. Spanig
1646059	Streitwalder Teiche	Leipzig	17	.	.	145	.	0	.	38	.	S. Wolf
1646060	Kahnsdorfer See	Leipzig	.	.	18	.	.	98	.	25	.	D. Förster
1646061	Cospudener See	Leipzig	.	933	545	526	604	513	196	160	106	F. Hoyer
1646062	Tagebausee Haselbach	Leipzig	12	.	.	271	.	182	.	148	.	G. Smyk
1646063	Hainer See, Haubitzer See	Leipzig	15	.	.	173	.	64	.	67	.	J. Hagemann
1646064	Bockwitzer See	Leipzig	.	.	778	.	.	177	.	65	.	H. Krug
1646065	Harthsee	Leipzig	.	.	362	.	.	973	.	82	.	P. Arnold
1646066	Markkleeberger See	Leipzig	.	.	2802	.	.	1030	.	222	.	D. Förster
1646067	Störthaler See	Leipzig	7	.	175	.	.	1656	.	204	.	R. Sievert
1646068	Rückhaltebecken Stöhma	Leipzig	7	2595	2635	649	806	65	862	724	514	D. Förster
1646069	Zwenkauer See	Leipzig	.	.	33	.	.	3043	.	73	.	A. Woiton
1646070	NSG Kulkwitzer Lachen	Leipzig	.	.	365	.	.	3	.	104	.	L. Georgi
1646071	Werbeliner See (Tagebau Delitzsch SW)	Leipzig	3	.	891	.	.	679	.	2651	.	A. Krüger
1646072	Schläditzer See (Tagebau Breitenfeld)	Leipzig	.	.	1248	.	.	1447	.	551	.	A. Krüger
1646073	Schadebachtliche Badrina-Noitzsch	Leipzig	2	.	78	.	.	924	.	381	.	R. Schulze
1646074	Goitzsche: Paupitzscher See, Neuhauser See	Leipzig	1	.	7	.	.	41	.	82	.	R. Borkert
1646075	Teiche um Brandis, Beucha & Polenz	Leipzig	6	.	581	.	.	1	.	363	.	J. Müller
1646076	Macher Teiche	Leipzig	.	.	4	.	.	373	.	15	.	J. Müller
1646077	Teiche um Thammenhain, Müglenz, N Falkenhain	Leipzig	.	.	280	.	.	651	.	68	.	H. Kopsch
1646078	Teiche um Frauwalde, Heyda & Börlin	Leipzig	.	.	301	.	.	0	.	49	.	J. Leonhardt
1646079	Neumühlenteich Schildau	Leipzig	.	.	44	.	.	3	.	0	.	H. Kopsch
1646080	Teiche Kobershain - Wildschütz	Leipzig	.	.	16	.	.	44	.	93	.	H. Kopsch
1646081	Kuhteich Röcknitz	Leipzig	.	.	0	.	.	22	.	27	.	H. Kopsch
1646082	Ritzschkespeicher Roitzsch	Leipzig	.	.	122	.	.	12	.	87	.	R. Wolf
1646083	Mühlteich & Großteich Burkartshain	Leipzig	23	.	150	.	.	0	.	122	.	D. Wagner
1646084	Teiche bei Freitelsdorf	Dresden	32	59	614	105	15	12	217	115	94	R. Hagen

Sitecode	Gebietsname	RB	SPA-Nr.	Sep	Okt	Nov	Dez	Jan	Feb	Mrz	Apr	Zähler
1646085	Teiche bei Schönfeld und Kalkreuth	Dresden	32	610	26	100	63	149	84	101	182	R. Hagen
1646086	Kiesgrube Pratzschwitz	Dresden	.	.	2052	.	404	.	.	281	.	A. Kunzmann; U. Bartling
1646087	Teiche um Falkenhain und Voigtshain	Leipzig	.	.	62	.	0	.	.	24	.	J. Leonhardt
1688032	Elbe Diesbar-Riesa (km 93,5 bis 107,5)	Dresden	26	.	956	.	2183	.	.	333	.	P. Kneis
1688033	Elbe Riesa-Strehla (km 107,5 bis 114)	Dresden	26	.	504	.	1198	.	.	181	.	U. Lux
1688034	Elbe Strehla-Mühlberg (km 114 bis 126)	Dresden	25	.	1378	.	2298	.	.	1245	.	D. Schneider
1688037	Elbe Dommitzsch - Pretzsch (km 173-185)	Leipzig	25	154	1699	1285	1343	1222	1001	541	71	S. Grütner
1688038	Großteich Torgau, Gehegeteich	Leipzig	25	2217	2216	1776	1177	236	644	1026	911	F. Rößger
1688040	Mulde (Bad Düben+Roitzschjora)	Leipzig	19	262	400	849	1062	1158	653	706	260	P. Stärtzel
1688041	Teichgebiet Frauenhain-Tiefenau-Kosellitz	Dresden	29	1054	384	1781	830	188	1036	1131	1233	O. Gambke; H. Lux u.a.
1688042	Mulde (N Gruna - Pristäblich)	Leipzig	19	34	328	135	296	154	455	11	24	R. Schulze
1688043	Mulde (Pristäblich - Bad Düben)	Leipzig	19	20	1044	780	619	269	750	9	54	R. Papenfuß
1688044	Elbe Mühlberg - Belgern (km 128-140)	Leipzig	25	248	2498	804	1826	1721	893	526	92	D. Selter
1688045	Elbe Belgern - Torgau (km 140-154)	Leipzig	25	494	312	575	742	788	848	152	30	P. Leisner
1688046	Elbe Torgau - Mockritz (km 154-165)	Leipzig	25	66	303	732	1391	1610	1327	264	313	N. Schulz
1688047	Elbe Mockritz - Dommitzsch, Altwasser Eisnig	Leipzig	25	357	703	790	1600	4984	553	493	356	D. Selter
1688048	Bennewitzer Teiche bei Torgau	Leipzig	25	.	.	99	.	95	.	270	.	H. Lehmann
1689002	Neiße (Steinbach - Klein Priebus)	Dresden	50	.	.	143	.	153	.	69	.	F. Brozio
1689003	Neiße (Klein Priebus - Skerbersdorf)	Dresden	50	.	.	61	.	44	.	37	.	S. Christian
1689004	Neiße (Skerbersdorf - Bad Muskau)	Dresden	50	.	.	184	.	626	.	159	.	E. Zech
1689006	Knappensee	Dresden	.	.	.	184	.	563	.	373	.	S. Krüger
1689007	Grubensee Bärwalde	Dresden	.	.	.	263	.	360	.	309	.	E. Grünke
1689008	Grubensee Dreiwiebern	Dresden	.	.	.	115	.	265	.	24	.	S. Krüger
1689009	Ratzener Teiche	Dresden	46	1006	418	147	277	1	10	114	142	S. Krüger
1689010	Grubensee Lohsa	Dresden	.	.	1396	.	.	77	.	386	.	S. Krüger
1689011	Teichgebiet Litschen-Kolbitz	Dresden	46	187	270	521	237	184	473	267	115	H. Menzel
1689012	Teichgebiet Zimpel	Dresden	46	491	258	223	130	2	233	293	139	J. Kasper
1689014	Teichgebiet Petershain	Dresden	46	338	0	87	188	9	13	277	137	E. Gottschlich
1689015	Neiße (Deschka - Rothenburg)	Dresden	50	.	.	152	.	339	.	94	.	G. Brendler
1689016	Neiße (Rothenburg - Steinbach)	Dresden	50	.	.	996	.	1707	.	156	.	R. Koschkar
1689019	Spree (Wehr Lömischau - Uhyst)	Dresden	46	28	63	292	164	253	144	74	54	D. Weis; R. Schreyer
1689021	Talsperre Quitzdorf	Dresden	52	2057	2557	5333	4425	3856	3939	2733	2440	F. Menzel
1689022	Teichgebiet Niederspree	Dresden	49	4880	4672	4553	4334	488	4393	1768	1818	A. Wünsche
1689023	Teichgebiet Döbra	Dresden	.	.	.	281	.	184	.	254	.	H. Schnabel
1689024	Deutschbaselitzer Teich	Dresden	.	1014	581	284	153	1118	998	1009	513	J. Tamke
1689026	Teichgebiet Kreba-West und Dürrbach	Dresden	46	1254	1838	630	309	47	775	416	625	H. Blümel
1689027	Teichgebiet Kreba-Ost	Dresden	46	3823	711	15	41	32	49	190	182	E. Gottschlich
1689028	Teichgebiet Guttau	Dresden	46	847	622	1418	1213	1854	5184	198	492	S. Noack
1689029	Tauerwiesenteich	Dresden	46	140	2155	6	8	3	55	202	297	F. Förster; W. Klauke

Sitecode	Gebietsname	RB	SPA-Nr.	Sep	Okt	Nov	Dez	Jan	Feb	Mrz	Apr	Zähler
1689030	Teichgebiet Biehla-Weißig	Dresden	37	859	272	531	372	0	3	226	112	A. Steglich
1689031	Teichgebiet Straßgräbchen-Großgrabe	Dresden	36	.	.	-	.	-	.	-	.	kein Zähler
1689032	Teichgebiet Lippitsch	Dresden	46	92	252	262	271	58	362	106	150	R. Schlegel
1689033	Teichgebiet Milkel	Dresden	46	512	102	95	95	7	136	156	51	R. Schlegel
1689034	Teichgebiet Spreewiese	Dresden	46	548	1946	1598	1485	240	399	771	516	D. Weis; R. Schreyer
1689035	Dubringer Moor / Teichgebiet Neudorf-Klosterlich	Dresden	43	324	770	215	140	82	228	229	243	H. + K. Schnabel
1689037	Teichgebiet Rauden und Commerau bei Klix	Dresden	46	1262	1107	74	40	4	107	548	698	W. Spank
1689038	Teichgebiet Drehna-Mönau-Uhyst	Dresden	46	354	502	391	438	23	180	271	237	G. Fritsche
1689039	Teichgebiet Koblenz-Morka	Dresden	46	185	457	31	23	11	170	335	217	J. Richter
1689040	Teichgebiet Wartha	Dresden	46	109	18	165	16	3	174	102	65	J. Richter
1689041	Teiche bei Commerau/Truppen	Dresden	39	115	78	185	931	254	19	108	92	VSW Neschwitz
1689042	Teichgruppe Entenschenke	Dresden	39	1063	1362	1771	298	504	506	735	645	VSW Neschwitz
1689043	Tagebaurestsee Burghammer	Dresden	44	.	.	7	.	0	.	31	.	S. Krüger
1689049	Tagebaurestsee Olbersdorf	Dresden	44	.	.	318	.	51	.	86	.	R. Petrasch
				(39455)	(48885)	94953	(36132)	105009	(36434)	47381	(20246)	
<b>SPA:</b>												
1	Goitzsche und Paupitzscher See		31									Mittleres Rödertal
2	Kämmereiforst und Leineau		32									Teiche bei Zschorna
3	Agrarraum und Bergaufogelandschaft bei Delitzsch		33									Moritzburger Kleinkuppenlandschaft
5	Leipziger Auwald		37									Teichgebiet Biehla-Weißig
6	Laubwaldgebiete östlich Leipzig		39									Doberschützer Wasser
7	Rückhaltebecken Stöhna		41									Spreeniederung Malschwitz
12	Bergaufogelandschaft Haselbach		43									Dubringer Moor
14	SB Borna und TG Haselbach		44									Bergaufogelandschaft bei Hoyerswerda
15	Bergaufogelandschaft Bockwitz		46									BR OHeide- und Teichlandschaft
16	Eschefelder Teiche		49									Teichgebiete Niederspree-Hammerstadt
17	Kohrener Land		50									Neißetal
19	Vereinigte Mulde		52									Talsperre Quitzdorf
23	Wernsdorfer Teich- und Waldgebiet		67									Großhartmannsdorfer Großteich
24	Täler in Mittelsachsen		75									Limbacher Teiche
25	Elbaue und Teichgebiete bei Torgau		76									Tal der Zwickauer Mulde
26	Elbtal zwischen Schöna und Mühlberg		79									Elstersteilhänge nördlich Plauen
29	Unteres Rödertal		81									Vogtländische Pöhle und Täler

## Übersicht Wasservogelarten

### Schwarzkopf-Ruderente (*Oxyura jamaicensis*)

Sitecode	Gebietsname	SPA	Sep	Okt	Nov	Dez	Jan	Feb	Mrz	Apr
1646061	Cospudener See		.	.	.	.	.	1	.	.

### Höckerschwan (*Cygnus olor*)

	Sep	Okt	Nov	Dez	Jan	Feb	Mrz	Apr
Summe	1737	1316	1840	1250	2195	1902	2416	1560
davon in SPA	1670	1292	1630	1234	1926	1811	2220	1482

Sitecode	Gebietsname	SPA	Sep	Okt	Nov	Dez	Jan	Feb	Mrz	Apr
1641001	Limbacher Teiche	x	.	.	15	.	20	.	10	.
1641002	Talsperre Pirk	x	.	.	1	.	.	.	1	.
1641003	Talsperre Pöhl	x	.	.	12	.	39	.	19	.
1641004	Talsperre Dröda		.	.	13	.	.	.	.	.
1642001	Großteich Großhartmannsdorf	x	9	5	6	11	4	5	4	5
1642002	Talsperre Saydenbach		.	.	3	.	.	.	.	.
1642011	Talsperre Lichtenberg		.	.	2	.	.	.	.	.
1642013	Zschopau (Rauschenthal-Waldheim)	x	.	.	3	.	3	.	2	.
1643001	Elbe Schmilka-Krippen (km 4,6 bis 7)	x	.	.	1	.	1	.	.	.
1643005	Elbe Obervogelgesang-Pirna (km 27,5 bis 34)	x	.	.	.	.	.	.	2	.
1644005	Neiße (Görlitz - Oberneundorf)	x	.	.	.	.	4	.	.	.
1644006	Neiße (Oberneundorf - Deschka)	x	.	.	8	.	9	.	2	.
1644007	Spree (Tsp Bautzen - Wehr Lömischau)	x	.	.	144	.	.	.	223	.
1644008	Teichgebiet Zschorna	x	8	.	.	.	45	13	2	5
1644009	Talsperre Bautzen	x	.	.	.	.	130	.	.	.
1644010	Berzdorfer See		.	.	2	.	.	.	2	.
1645007	Zschopau (Schönborn-Kriebethal)	x	.	.	2	.	9	.	2	.
1645011	Zwickauer Mulde (Wilkau-Zwickau)		.	.	1	.	.	.	.	.
1645012	Schwanenteich Zwickau		.	.	2	.	2	.	4	.
1645014	Zwickauer Mulde (Crossen-Glauchau)		.	.	.	.	3	.	.	.
1645015	Stausee Glauchau		.	.	.	.	.	.	6	.
1645019	Zwickauer Mulde (Lunzenau-Kralapp)	x	.	.	.	.	.	.	1	.
1645021	Freiberger Mulde (Gleißberg-Malitzsch)	x	.	.	2	.	2	.	2	.
1645022	Freiberger Mulde (Klosterbuch-Leisnig)	x	.	.	.	.	7	.	1	.
1645023	Freiberger Mulde (Leisnig-Tanndorf)	x	.	.	6	.	5	.	.	.
1645024	Freiberger Mulde (Tanndorf-Sermuth)	x	.	.	.	.	2	.	.	.
1646016	Elbe Serkowitz-Kötitz (km 65,5 bis 73)	x	.	.	.	.	.	.	2	.
1646017	Elbe Kötitz-Diesbar (km 73 bis 93,5)	x	.	.	.	.	3	.	.	.
1646018	Röder (Radeburg - Freitelsdorf)	x	.	.	1	.	.	.	.	.
1646019	Teichgebiet Moritzburg Süd	x	.	.	10	.	.	.	15	.
1646020	Teichgebiet Moritzburg Nord	x	.	.	10	.	.	.	42	.
1646021	Speicherbecken Niederwartha	x	.	.	4	.	2	.	3	.
1646022	Speicherbecken Nauleis	x	.	.	102	.	75	.	.	.
1646025	Elbe Zschieeren-Blaues Wunder (km 41 bis 49,8)	x	.	.	23	.	34	.	17	.
1646026	Elbe Blaues Wunder-Marienbrücke (km 49,8 bis 56,5)	x	.	.	8	.	.	.	2	.
1646027	Elbe Marienbrücke-Flügelwegbrücke (km 56,5 bis 61,2)	x	.	.	.	.	1	.	.	.
1646028	Elbe Flügelwegbrücke-Serkowitz (km 61,2 bis 65,5)	x	.	.	.	.	.	.	2	.
1646030	Mulde (Wehr Wurzen-Canitz)	x	.	6	6	48	49	43	42	32
1646033	Eschefelder Teiche	x	124	117	145	136	150	156	118	32
1646035	Haselbacher Teiche, Rückhaltebecken Serbitz	x	.	.	3	.	.	.	42	.
1646038	Elsterstausee, Elster (Eythra-Stausee), Mühlgraben	x	29	12	17	10	.	16	3	17

Sitecode	Gebietsname	SPA	Sep	Okt	Nov	Dez	Jan	Feb	Mrz	Apr
1646039	Elsterflutbecken Leipzig	x	.	.	.	.	.	2	.	.
1646040	Kulkwitzer See	.	.	.	1	.	2	.	.	.
1646042	Talsperre Schömbach	.	.	.	32	.	66	.	12	.
1646045	Freiberger Mulde (Technitz-Klosterbuch)	x	.	.	.	.	10	.	.	.
1646048	Talsperre Leutenhain	.	.	.	3	.	4	.	2	.
1646050	Mulde (Golzerbrücke-Trebsen)	x	.	.	.	.	.	.	1	.
1646051	Mulde (Trebsen-Lorelei)	x	.	.	26	.	21	.	5	.
1646052	Mulde (Lorelei-Wehr Wurzen)	x	.	.	2	.	.	.	.	.
1646053	Mulde (Canitz-Kollauer Wehr)	x	.	.	.	1	2	2	20	2
1646054	Mulde (Kollauer Wehr-Eilenburg)	x	.	3	.	.	.	.	.	6
1646055	Mulde (Eilenburg-Zschemplin)	x	.	.	3	.	1	.	.	4
1646056	Mulde (Zschemplin-N Gruna)	x	2	.	.	.	.	.	.	.
1646057	Teichgebiet S Wermsdorf	x	.	4	12	8	.	23	12	8
1646058	Teichgebiet N Wermsdorf	x	34	43	82	76	70	40	64	112
1646061	Cospudener See	.	37	9	5	4	5	.	4	2
1646062	Tagebausee Haselbach	x	.	.	3	.	1	.	.	.
1646064	Bockwitzer See	x	.	.	2	.	.	.	.	.
1646065	Harthsee	.	.	.	2	.	3	.	.	.
1646067	Störmthaler See	x	.	.	.	.	38	.	36	.
1646068	Rückhaltebecken Stöhma	x	29	34	22	31	38	49	49	13
1646069	Zwenkauer See	.	.	.	25	.	.	.	2	.
1646071	Werbelineer See (Tagebau Delitzsch SW)	x	.	.	8	.	6	.	21	.
1646072	Schladitzer See (Tagebau Breitenfeld)	.	.	.	11	.	34	.	13	.
1646073	Schadabachteiche Badrina-Noitzsch	x	.	.	28	.	16	.	2	.
1646074	Goitzsche: Paupitzscher See, Neuhauser See	x	.	.	.	.	3	.	2	.
1646075	Teiche um Brandis, Beucha & Polenz	x	.	.	12	.	.	.	18	.
1646076	Macher Teiche	.	.	.	.	.	5	.	.	.
1646077	Teiche um Thammenhain, Müglenz, N Falkenhain	.	.	.	.	.	.	.	8	.
1646078	Teiche um Frauwalde, Heyda & Börln	.	.	.	4	.	.	.	8	.
1646080	Teiche Kobershain - Wildschütz	.	.	.	12	.	11	.	2	.
1646081	Kuhteich Röcknitz	.	.	.	.	.	.	.	2	.
1646082	Ritzschkespeicher Roitzsch	.	.	.	.	.	.	.	2	.
1646083	Mühlteich & Großteich Burkartshain	x	.	.	.	.	.	.	2	.
1646084	Teiche bei Freitelsdorf	x	7	11	.	5	.	8	10	5
1646085	Teiche bei Schönfeld und Kalkreuth	x	2	7	.	1	.	.	4	5
1646086	Kiesgrube Pratzschwitz	.	.	.	4	.	11	.	3	.
1646087	Teiche um Falkenhain und Voigtshain	.	.	.	8	.	.	.	8	.
1688032	Elbe Diesbar-Riesa (km 93,5 bis 107,5)	x	.	.	6	.	54	.	2	.
1688033	Elbe Riesa-Strehla (km 107,5 bis 114)	x	.	.	.	.	2	.	5	.
1688034	Elbe Strehla-Mühlberg (km 114 bis 126)	x	.	.	5	.	.	.	.	.
1688037	Elbe Dommitzsch - Pretzsch (km 173-185)	x	.	27	.	6	.	56	67	4
1688038	Großteich Torgau, Gehegeteich	x	.	56	19	1	4	26	10	14
1688040	Mulde (Bad Düben-Roitzschjora)	x	10	21	25	26	100	14	10	5
1688041	Teichgebiet Frauenhain-Tiefenau-Koselitz	x	120	15	.	.	.	138	139	54
1688043	Mulde (Pristäblich - Bad Düben)	x	.	.	.	2	3	2	.	5
1688044	Elbe Mühlberg - Belgern (km 128-140)	x	.	.	.	2	2	14	2	.
1688045	Elbe Belgern - Torgau (km 140-154)	x	.	.	.	.	.	.	4	2
1688046	Elbe Torgau - Mockritz (km 154-165)	x	.	.	.	.	9	.	2	2
1688047	Elbe Mockritz - Dommitzsch, Altwasser Elsnig	x	.	.	87	67	182	13	48	94
1688048	Bennewitzer Teiche bei Torgau	x	.	.	6	.	15	.	4	.
1689002	Neiße (Steinbach - Klein Priebus)	x	.	.	6	.	.	.	.	.
1689004	Neiße (Skerbersdorf - Bad Muskau)	x	.	.	2	.	4	.	2	.
1689006	Knappensee	.	.	.	7	.	.	.	2	.
1689007	Grubensee Bärwalde	.	.	.	11	.	73	.	17	.
1689008	Grubensee Dreiweibern	.	.	.	.	.	4	.	.	.
1689009	Ratzener Teiche	x	145	7	11	5	.	4	5	11

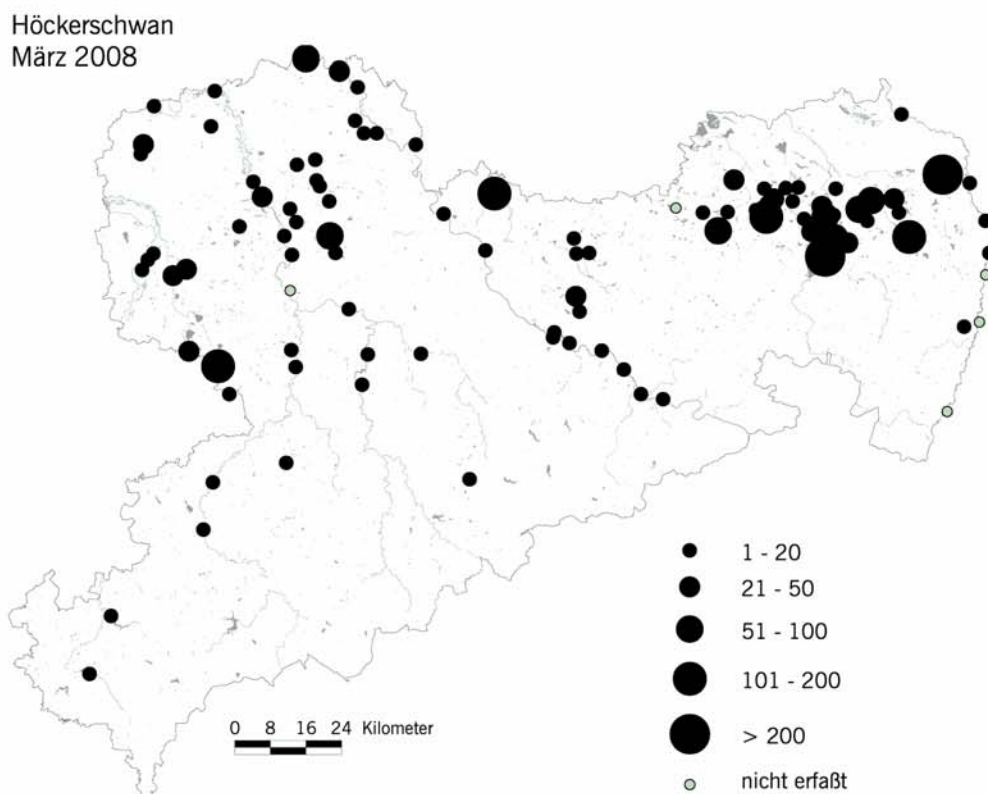
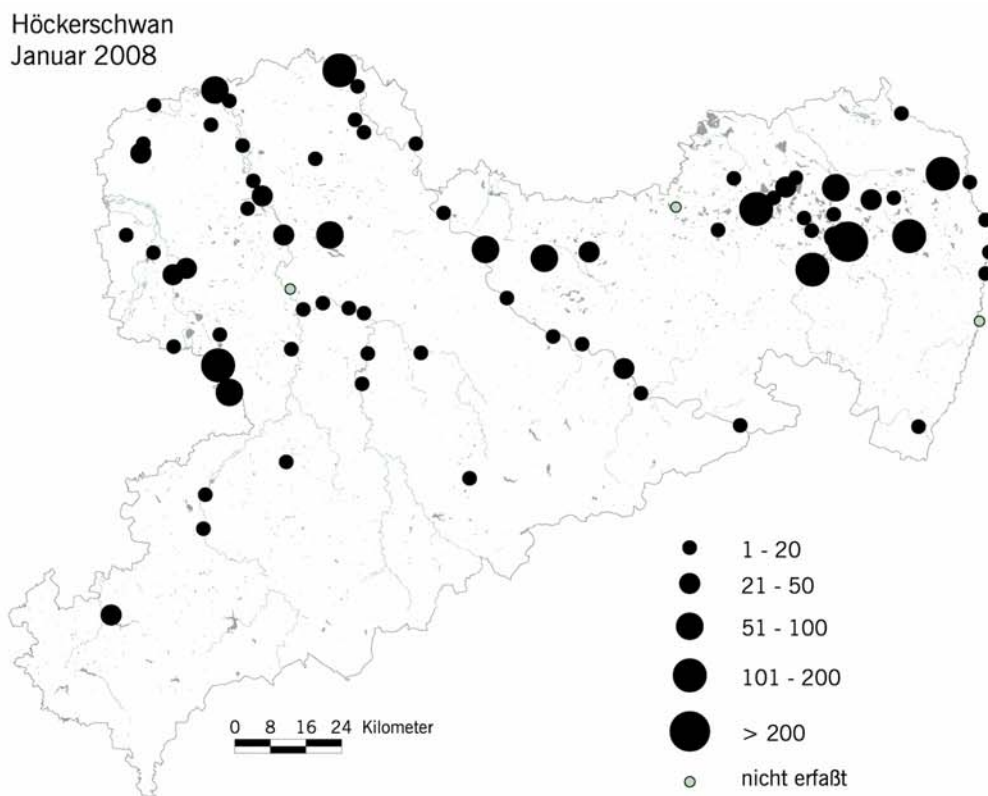


Abb. 2: Verteilung rastender Höckerschwäne in ausgewählten Monaten der Zählseason 2007/08

Sitecode	Gebietsname	SPA	Sep	Okt	Nov	Dez	Jan	Feb	Mrz	Apr
1689010	Grubensee Lohsa		.	.	42	.	35	.	11	.
1689011	Teichgebiet Litschen-Kolbitz	x	6	8	32	25	.	4	12	4
1689012	Teichgebiet Zimpel	x	43	46	35	19	.	29	54	34
1689014	Teichgebiet Petershain	x	13	.	11	2	.	6	8	3
1689015	Neiße (Deschka - Rothenburg)	x	.	.	10	.	7	.	2	.
1689016	Neiße (Rothenburg - Steinbach)	x	.	.	5	.	9	.	19	.
1689019	Spree (Wehr Lömischau - Uhyst)	x	.	3	6	4	8	.	2	2
1689021	Talsperre Quitzdorf	x	18	51	37	60	114	163	130	119
1689022	Teichgebiet Niederspree	x	301	63	93	83	103	207	206	197
1689023	Teichgebiet Döbra		.	.	5	.	.	.	12	.
1689024	Deutschbaselitzer Teich		23	13	6	10	8	87	70	72
1689026	Teichgebiet Kreba-West und Dürrbach	x	97	156	30	18	24	41	51	81
1689027	Teichgebiet Kreba-Ost	x	72	12	2	1	18	38	31	30
1689028	Teichgebiet Gutttau	x	91	69	10	172	223	232	41	156
1689029	Tauerwiesenteich	x	9	.	.	.	.	4	18	22
1689030	Teichgebiet Biehla-Weißig	x	45	.	35	28	.	.	16	2
1689032	Teichgebiet Lippitsch	x	13	11	13	8	2	8	5	8
1689033	Teichgebiet Milkel	x	28	39	2	2	2	45	32	20
1689034	Teichgebiet Spreewiese	x	90	99	150	83	27	78	98	78
1689035	Dubringer Moor / Teichgebiet Neudorf-Klösterlich	x	61	94	67	59	15	40	33	41
1689037	Teichgebiet Rauden und Commerau bei Klix	x	92	14	2	6	.	33	63	38
1689038	Teichgebiet Drehna-Mönau-Uhyst	x	35	54	49	67	.	41	43	30
1689039	Teichgebiet Koblenz-Mortka	x	49	35	6	7	4	8	42	10
1689040	Teichgebiet Wartha		7	2	6	2	2	4	6	4
1689041	Teiche bei Commerau/Truppen	x	11	52	125	145	195	12	18	6
1689042	Teichgruppe Entenschenke	x	77	118	14	9	.	198	191	164
1689049	Tagebaurestsee Olbersdorf		.	.	3	.	1	.	.	.

### Singschwan (*Cygnus cygnus*)

	Sep	Okt	Nov	Dez	Jan	Feb	Mrz	Apr
Summe	7	11	626	453	427	256	114	10
davon in SPA	7	11	582	450	345	256	105	1

Sitecode	Gebietsname	SPA	Sep	Okt	Nov	Dez	Jan	Feb	Mrz	Apr
1641003	Talsperre Pöhl	x	.	.	.	.	1	.	1	.
1644007	Spree (Tsp Bautzen - Wehr Lömischau)	x	.	.	164	.	.	.	53	.
1644009	Talsperre Bautzen	x	.	.	.	.	20	.	.	.
1646022	Speicherbecken Nauleis	x	.	.	2	.	.	.	.	.
1646030	Mulde (Wehr Wurzen-Canitz)	x	.	.	.	.	8	.	.	.
1646033	Eschefelder Teiche	x	.	.	59	48	8	.	.	.
1646042	Talsperre Schömbach		.	.	28	.	.	.	.	.
1646063	Hainer See, Haubitzer See		.	.	.	.	7	.	.	.
1646068	Rückhaltebecken Stöhna	x	.	.	8	34	21	2	2	.
1646073	Schadebachtiche Badrina-Noitzsch	x	.	.	.	.	4	.	.	.
1688034	Elbe Strehla-Mühlberg (km 114 bis 126)	x	.	.	8	.	.	.	.	.
1688037	Elbe Dommitzsch - Pretzsch (km 173-185)	x	.	.	16	18	.	.	.	.
1688040	Mulde (Bad Düben-Roitzschjora)	x	.	.	.	.	132	65	2	.
1688041	Teichgebiet Frauenhain-Tiefenau-Koselitz	x	.	.	64	96	.	7	.	.
1688047	Elbe Mockritz - Dommitzsch, Altwasser Elsnig	x	.	.	.	13	.	.	.	.
1689007	Grubensee Bärwalde		.	.	8	.	70	.	5	.
1689008	Grubensee Dreiweibern		.	.	.	.	5	.	.	.
1689009	Ratzener Teiche	x	.	.	.	7	.	.	.	.
1689012	Teichgebiet Zimpel	x	.	.	.	.	.	16	7	.



Sitecode	Gebietsname	SPA	Sep	Okt	Nov	Dez	Jan	Feb	Mrz	Apr
1689021	Talsperre Quitzdorf	x	.	.	.	.	1	.	.	.
1689022	Teichgebiet Niederspree	x	.	.	.	1	1	.	.	.
1689023	Teichgebiet Döbra	.	.	.	7	.	.	.	4	.
1689024	Deutschbaselitzer Teich	.	.	.	.	2	.	.	.	9
1689026	Teichgebiet Kreba-West und Dürrbach	x	.	.	37	.	7	.	4	.
1689027	Teichgebiet Kreba-Ost	x	.	.	4	24	.	8	.	.
1689028	Teichgebiet Gutttau	x	.	.	5	44	32	75	8	.
1689029	Tauerwiesenteich	x	.	.	2	.	.	6	.	.
1689030	Teichgebiet Biehla-Weißig	x	.	.	.	4	.	.	12	.
1689033	Teichgebiet Milkel	x	.	.	.	3	.	.	.	.
1689034	Teichgebiet Spreewiese	x	.	5	85	37	8	17	12	.
1689035	Dubringer Moor / Teichgebiet Neudorf-Klösterlich	x	.	.	.	19	61	.	.	1
1689037	Teichgebiet Rauden und Commerau bei Klix	x	.	.	71	13	.	13	.	.
1689038	Teichgebiet Drehna-Mönau-Uhyst	x	.	.	31	25	.	.	2	.
1689039	Teichgebiet Koblenz-Mortka	x	.	.	2	10	.	.	.	.
1689040	Teichgebiet Wartha	.	.	.	1	1	.	.	.	.
1689041	Teiche bei Commerau/Truppen	x	7	5	23	54	41	2	2	.
1689042	Teichgruppe Entenschenke	x	.	1	1	.	.	45	.	.

### Zwergschwan (*Cygnus columbianus*)

Sitecode	Gebietsname	SPA	Sep	Okt	Nov	Dez	Jan	Feb	Mrz	Apr
1646033	Eschefelder Teiche	x	.	.	1	.	.	.	.	.
1688038	Großteich Torgau, Gehegeteich	x	.	.	11	11	.	.	.	.
1688041	Teichgebiet Frauenhain-Tiefenau-Koselitz	x	.	.	.	2	.	2	.	.
1689028	Teichgebiet Gutttau	x	.	.	.	.	.	.	1	.
1689034	Teichgebiet Spreewiese	x	.	.	4	1	.	.	.	.

### Rothalsgans (*Branta ruficollis*)

Sitecode	Gebietsname	SPA	Sep	Okt	Nov	Dez	Jan	Feb	Mrz	Apr
1689028	Teichgebiet Gutttau	x	.	.	.	.	.	1	.	.

### Kanadagans (*Branta canadensis*)

Sitecode	Gebietsname	SPA	Sep	Okt	Nov	Dez	Jan	Feb	Mrz	Apr
1646085	Teiche bei Schönfeld und Kalkreuth	x	.	.	.	.	.	.	.	1

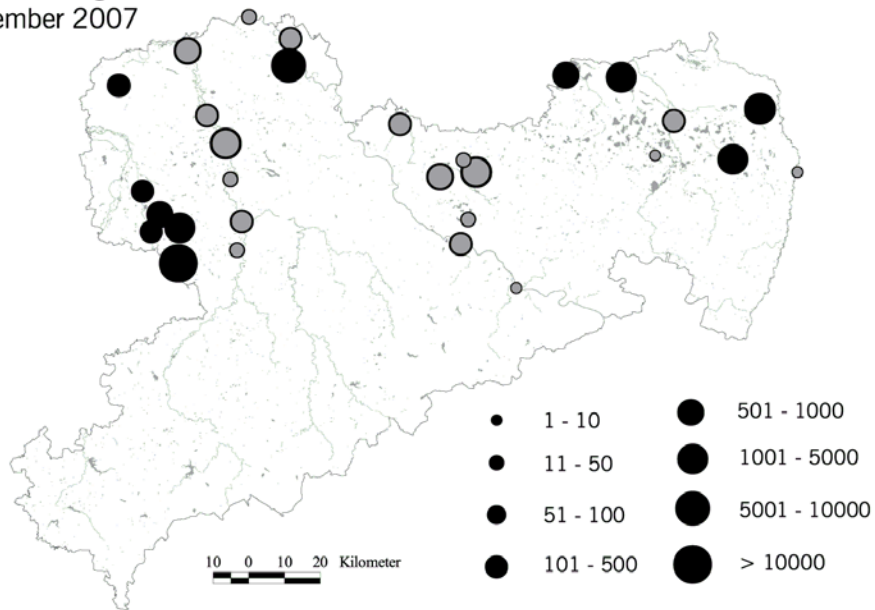
### Weißwangengans (*Branta leucopsis*)

Sitecode	Gebietsname	SPA	Sep	Okt	Nov	Dez	Jan	Feb	Mrz	Apr
1688040	Mulde (Bad Düben-Roitzschjora)	x	.	.	.	.	3	.	.	.
1689022	Teichgebiet Niederspree	x	.	.	.	1	.	.	.	.
1689028	Teichgebiet Gutttau	x	.	.	.	.	.	1	.	.



Sitecode	Gebietsname	SPA	Sep	Okt	Nov	Dez	Jan	Feb	Mrz	Apr
1644008	Teichgebiet Zschorna	x	.	5000	1500	.	160	.	.	.
1645025	Zwickauer Mulde (Colditz-Sermuth)	x	.	.	200	.	300	.	.	.
1646016	Elbe Serkowitz-Kötitz (km 65,5 bis 73)	x	.	.	.	.	111	.	.	.
1646019	Teichgebiet Moritzburg Süd	x	.	.	44	.	.	.	.	.
1646022	Speicherbecken Nauleis	x	.	.	1000	.	.	.	.	.
1646024	Elbe Pirna-Zschieen (km 34 bis 41)	x	.	.	5	.	.	.	.	.
1646025	Elbe Zschieen-Blaues Wunder (km 41 bis 49,8)	x	.	.	.	.	13	.	.	.
1646028	Elbe Flügelwegbrücke-Serkowitz (km 61,2 bis 65,5)	x	.	.	172	.	2	.	.	.
1646030	Mulde (Wehr Wurzen-Canitz)	x	.	4	.	.	.	.	.	.
1646033	Eschefelder Teiche	x	.	.	.	.	682	.	.	.
1646048	Talsperre Leutenhain	.	.	.	17	.	99	.	.	.
1646049	Mulde (Grimma-Golzermühle)	x	.	.	45	.	.	.	.	.
1646052	Mulde (Lorelei-Wehr Wurzen)	x	.	.	1490	.	150	.	.	.
1646053	Mulde (Canitz-Kollauer Wehr)	x	.	.	121	.	.	.	.	.
1646056	Mulde (Zschepplin-N Gruna)	x	.	78	.	90	50	.	.	.
1646057	Teichgebiet S Wermisdorf	x	.	160	.	170	.	.	.	.
1646063	Hainer See, Haubitzer See	.	.	.	.	.	7	.	.	.
1646068	Rückhaltebecken Stöhna	x	.	.	.	300	.	.	.	.
1646069	Zwenkauer See	.	.	.	.	.	3000	.	.	.
1646071	Werbelineer See (Tagebau Delitzsch SW)	x	.	.	140	.	8	.	.	.
1646073	Schadabachteiche Badrina-Noitzsch	x	.	.	.	.	280	.	.	.
1646074	Goitzsche: Paupitzscher See, Neuhauser See	x	.	.	.	.	8	.	.	.
1646077	Teiche um Thammenhain, Müglenz, N Falkenhain	.	.	.	.	.	300	.	.	.
1646084	Teiche bei Freitelsdorf	x	.	89	.	.	.	.	.	.
1646085	Teiche bei Schönfeld und Kalkreuth	x	.	.	31	.	.	.	1	.
1688032	Elbe Diesbar-Riesa (km 93,5 bis 107,5)	x	.	.	.	.	25	.	.	.
1688037	Elbe Dommitzsch - Pretzsch (km 173-185)	x	.	1010	46	.	193	11	1	.
1688040	Mulde (Bad Düben-Roitzschjora)	x	.	.	.	.	40	.	6	.
1688041	Teichgebiet Frauenhain-Tiefenau-Koselitz	x	.	100	150	.	.	.	.	.
1688042	Mulde (N Gruna - Pristäblich)	x	.	276	.	60	.	400	.	.
1688043	Mulde (Pristäblich - Bad Düben)	x	.	995	650	116	57	500	.	.
1688044	Elbe Mühlberg - Belgern (km 128-140)	x	.	565	.	.	.	.	.	.
1688046	Elbe Torgau - Mockritz (km 154-165)	x	.	80	350	300	550	.	217	.
1688047	Elbe Mockritz - Dommitzsch, Altwasser Elsnig	x	.	.	.	.	3000	.	46	.
1689007	Grubensee Bärwalde	.	.	.	110	.	13	.	.	.
1689009	Ratzener Teiche	x	.	17	.	.	.	.	.	.
1689012	Teichgebiet Zimpel	x	.	1	.	.	.	.	.	.
1689021	Talsperre Quitzdorf	x	.	19	.	.	.	.	.	.
1689022	Teichgebiet Niederspree	x	.	2650	2500	3300	31	2500	319	.
1689028	Teichgebiet Guttau	x	.	.	.	.	.	3300	.	.
1689029	Tauerwiesenteich	x	.	2100	.	.	.	.	.	.
1689033	Teichgebiet Milkel	x	.	.	9	.	.	.	.	.
1689034	Teichgebiet Spreewiese	x	.	217	.	.	.	.	.	.
1689035	Dubringer Moor / Teichgebiet Neudorf-Klösterlich	x	.	351	.	.	.	.	.	.
1689042	Teichgruppe Entenschenke	x	.	.	.	.	.	16	.	.

Saat- / Blässgans  
November 2007



● Schlafplatzzählung

● Tagesbeobachtungen

Saat- / Blässgans  
Januar 2008

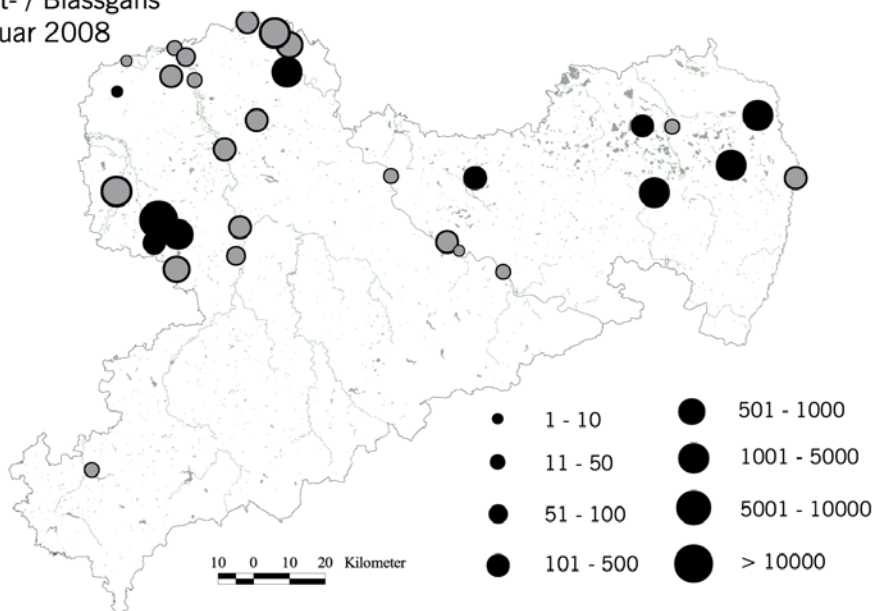


Abb. 3: Verteilung rastender Saat- und Blässgänse in ausgewählten Monaten der Zählseason 2007/08



Sitecode	Gebietsname	SPA	Sep	Okt	Nov	Dez	Jan	Feb	Mrz	Apr
1689024	Deutschbaselitzer Teich		100	4	.	.	.	70	14	27
1689026	Teichgebiet Kreba-West und Dürrbach	x	.	.	.	.	.	.	24	46
1689027	Teichgebiet Kreba-Ost	x	179	.	.	.	.	.	1	.
1689028	Teichgebiet Guttau	x	.	.	.	.	19	145	36	69
1689029	Tauerwiesenteich	x	.	8	.	.	.	3	48	122
1689030	Teichgebiet Biehla-Weißig	x	.	.	.	.	.	.	7	.
1689032	Teichgebiet Lippitsch	x	.	.	.	.	.	.	41	38
1689033	Teichgebiet Milkel	x	400	.	.	.	.	.	7	2
1689034	Teichgebiet Spreewiese	x	.	8	.	.	.	107	26	34
1689035	Dubringer Moor / Teichgebiet Neudorf-Klösterlich	x	.	.	.	.	.	130	25	55
1689037	Teichgebiet Rauden und Commerau bei Klix	x	.	.	.	.	.	.	27	115
1689038	Teichgebiet Drehna-Mönau-Uhyst	x	.	.	.	.	.	14	24	40
1689039	Teichgebiet Koblenz-Mortka	x	.	.	.	.	.	.	31	17
1689041	Teiche bei Commerau/Truppen	x	.	.	.	.	13	.	14	61
1689042	Teichgruppe Entenschenke	x	.	.	.	.	.	148	113	45

### Nilgans (*Alopochen aegyptiacus*)

	Sep	Okt	Nov	Dez	Jan	Feb	Mrz	Apr
Summe	0	5	29	2	32	20	37	29
davon in SPA	0	1	19	2	25	20	34	29

Sitecode	Gebietsname	SPA	Sep	Okt	Nov	Dez	Jan	Feb	Mrz	Apr
1641002	Talsperre Pirk	x	.	.	2	.	.	.	.	.
1641004	Talsperre Dröda		.	.	.	.	2	.	.	.
1645004	Zschopau (Flöha-Braunsdorf)		.	.	.	.	.	.	2	.
1645011	Zwickauer Mulde (Wilkau-Zwickau)		.	.	.	.	.	.	1	.
1645012	Schwanenteich Zwickau		.	.	1	.	1	.	.	.
1645015	Stausee Glauchau		.	.	3	.	.	.	.	.
1646017	Elbe Kötitz-Diesbar (km 73 bis 93,5)	x	.	.	.	.	.	.	1	.
1646019	Teichgebiet Moritzburg Süd	x	.	.	.	.	.	.	2	.
1646030	Mulde (Wehr Wurzen-Canitz)	x	.	.	.	.	.	.	.	5
1646033	Eschefelder Teiche	x	.	.	.	.	.	.	.	7
1646038	Elsterstausee, Elster (Eythra-Stausee), Mühlgraben	x	.	.	4	.	.	.	.	.
1646041	Speicherbecken Borna	x	.	.	.	.	2	.	.	.
1646061	Cospudener See		.	4	6	.	.	.	.	.
1646062	Tagebausee Haselbach	x	.	.	2	.	.	.	.	.
1646066	Markkleeberger See		.	.	.	.	2	.	.	.
1646068	Rückhaltebecken Stöhna	x	.	.	.	.	.	.	.	1
1646069	Zwenkauer See		.	.	.	.	2	.	.	.
1646071	Werbelineer See (Tagebau Delitzsch SW)	x	.	.	.	.	.	.	1	.
1646075	Teiche um Brandis, Beucha & Polenz	x	.	.	8	.	.	.	.	.
1646084	Teiche bei Freitelsdorf	x	.	.	.	.	.	.	1	.
1688032	Elbe Diesbar-Riesa (km 93,5 bis 107,5)	x	.	.	.	.	4	.	2	.
1688034	Elbe Strehla-Mühlberg (km 114 bis 126)	x	.	.	.	.	11	.	4	.
1688037	Elbe Dommitzsch - Pretzsch (km 173-185)	x	.	.	3	.	8	1	1	.
1688044	Elbe Mühlberg - Belgern (km 128-140)	x	.	1	.	2	.	19	22	16

### Brandgans (*Tadorna tadorna*)

Sitecode	Gebietsname	SPA	Sep	Okt	Nov	Dez	Jan	Feb	Mrz	Apr
1644009	Talsperre Bautzen	x	.	.	1	.	.	.	.	.
1646020	Teichgebiet Moritzburg Nord	x	.	.	5	.	.	.	.	.

Sitecode	Gebietsname	SPA	Sep	Okt	Nov	Dez	Jan	Feb	Mrz	Apr
1646038	Elsterstausee, Elster (Eythra-Stausee), Mühlgraben	x	.	.	.	.	.	.	.	7
1646057	Teichgebiet S Wermisdorf	x	2	2	4	1	.	.	.	4
1646061	Cospudener See	.	.	.	.	.	.	4	.	.
1646073	Schadebachteiche Badrina-Noitzsch	x	.	.	4	.	.	.	.	.
1688037	Elbe Dommitzsch - Pretzsch (km 173-185)	x	.	.	.	.	.	.	.	2
1688038	Großteich Torgau, Gehegeteich	x	.	.	1	.	.	.	.	.
1688044	Elbe Mühlberg - Belgern (km 128-140)	x	.	.	.	.	.	.	.	1
1688047	Elbe Mockritz - Dommitzsch, Altwasser Elsnig	x	.	.	.	.	.	1	2	7

### Rostgans (*Tadorna ferruginea*)

Sitecode	Gebietsname	SPA	Sep	Okt	Nov	Dez	Jan	Feb	Mrz	Apr
1646050	Mulde (Golzerbrücke-Trebsen)	x	.	.	.	.	.	.	2	.

### Mandarinente (*Aix galericulata*)

	Sep	Okt	Nov	Dez	Jan	Feb	Mrz	Apr
Summe	0	1	41	9	60	7	14	0
davon in SPA	0	1	41	9	60	7	14	0

Sitecode	Gebietsname	SPA	Sep	Okt	Nov	Dez	Jan	Feb	Mrz	Apr
1645019	Zwickauer Mulde (Lunzenau-Kralapp)	x	.	.	.	.	.	.	1	.
1645025	Zwickauer Mulde (Colditz-Sermuth)	x	.	.	.	.	1	.	.	.
1646016	Elbe Serkowitz-Kötitz (km 65,5 bis 73)	x	.	.	.	.	3	.	.	.
1646020	Teichgebiet Moritzburg Nord	x	.	.	2	.	.	.	.	.
1646025	Elbe Zschieeren-Blaues Wunder (km 41 bis 49,8)	x	.	.	12	.	15	.	3	.
1646026	Elbe Blaues Wunder-Marienbrücke (km 49,8 bis 56,5)	x	.	.	5	.	10	.	8	.
1646027	Elbe Marienbrücke-Flügelwegbrücke (km 56,5 bis 61,2)	x	.	.	.	.	2	.	2	.
1646039	Elsterflutbecken Leipzig	x	.	1	22	9	28	7	.	.
1646045	Freiberger Mulde (Technitz-Klosterbuch)	x	.	.	.	.	1	.	.	.

### Schnatterente (*Anas strepera*)

	Sep	Okt	Nov	Dez	Jan	Feb	Mrz	Apr
Summe	920	275	640	86	40	24	500	345
davon in SPA	912	275	574	86	16	24	440	341

Sitecode	Gebietsname	SPA	Sep	Okt	Nov	Dez	Jan	Feb	Mrz	Apr
1641001	Limbacher Teiche	x	.	.	.	.	.	.	1	.
1641003	Talsperre Pöhl	x	.	.	.	.	.	.	6	.
1642001	Großteich Großhartmannsdorf	x	5	2	.	.	.	.	2	6
1644008	Teichgebiet Zschorna	x	2	5	.	2	.	.	.	10
1644009	Talsperre Bautzen	x	.	.	18	8	2	.	.	.
1645012	Schwanenteich Zwickau	.	.	.	.	.	.	.	2	.
1645015	Stausee Glauchau	.	.	.	1	.	.	.	4	.
1646019	Teichgebiet Moritzburg Süd	x	.	.	.	.	.	.	7	.
1646020	Teichgebiet Moritzburg Nord	x	.	.	.	.	.	.	19	.
1646021	Speicherbecken Niederwartha	x	.	.	3	.	7	.	.	.
1646028	Elbe Flügelwegbrücke-Serkowitz (km 61,2 bis 65,5)	x	.	.	.	.	1	.	.	.
1646030	Mulde (Wehr Wurzen-Canitz)	x	.	4	.	.	.	.	.	.
1646033	Eschefelder Teiche	x	230	48	15	3	1	.	34	21

Sitecode	Gebietsname	SPA	Sep	Okt	Nov	Dez	Jan	Feb	Mrz	Apr
1646035	Haselbacher Teiche, Rückhaltebecken Serbitz	x	.	.	37	.	.	.	57	.
1646036	Speicherbecken Witznitz	x	.	.	.	.	.	.	11	.
1646038	Elsterstausee, Elster (Eythra-Stausee), Mühlgraben	x	15	.	37	1	.	.	6	10
1646039	Elsterflutbecken Leipzig	x	.	.	.	1	.	.	.	.
1646040	Kulkwitzer See	.	.	.	3	.	.	.	.	.
1646041	Speicherbecken Borna	x	.	.	14	.	.	.	.	.
1646042	Talsperre Schömbach	.	.	.	9	.	.	.	26	.
1646048	Talsperre Leutenhain	.	.	.	2	.	.	.	2	.
1646055	Mulde (Eilenburg-Zschepplin)	x	.	.	.	.	.	.	.	2
1646057	Teichgebiet S Wermsdorf	x	.	.	10	.	.	.	32	30
1646058	Teichgebiet N Wermsdorf	x	21	12	.	.	.	.	4	.
1646059	Streitwalder Teiche	x	.	.	2	.	.	.	.	.
1646062	Tagebausee Haselbach	x	.	.	12	.	.	.	.	.
1646063	Hainer See, Haubitzer See	.	.	.	10	.	.	.	.	.
1646065	Harthsee	.	.	.	5	.	.	.	.	.
1646066	Markkleeberger See	.	.	.	2	.	.	.	.	.
1646068	Rückhaltebecken Stöhma	x	51	69	32	12	.	16	68	21
1646071	Werbelineer See (Tagebau Delitzsch SW)	x	.	.	15	.	4	.	.	.
1646072	Schladitzer See (Tagebau Breitenfeld)	.	.	.	.	.	24	.	9	.
1646083	Mühlteich & Großteich Burkartshain	x	.	.	.	.	.	.	2	.
1688032	Elbe Diesbar-Riesa (km 93,5 bis 107,5)	x	.	.	.	.	.	.	1	.
1688033	Elbe Riesa-Strehla (km 107,5 bis 114)	x	.	.	2	.	.	.	.	.
1688037	Elbe Dommitzsch - Pretzsch (km 173-185)	x	.	.	.	.	.	.	8	4
1688038	Großteich Torgau, Gehegeteich	x	93	17	79	.	.	.	3	6
1688041	Teichgebiet Frauenhain-Tiefenau-Koselitz	x	.	.	.	.	.	.	4	21
1688047	Elbe Mockritz - Dommitzsch, Altwasser Elsnig	x	2	.	.	.	.	.	8	10
1689007	Grubensee Bärwalde	.	.	.	.	.	.	.	8	.
1689008	Grubensee Dreiweibern	.	.	.	30	.	.	.	.	.
1689009	Ratzener Teiche	x	40	13	.	.	.	.	4	.
1689011	Teichgebiet Litschen-Kolbitz	x	3	.	38	.	.	.	16	.
1689012	Teichgebiet Zimpel	x	.	.	.	.	.	.	.	7
1689014	Teichgebiet Petershain	x	.	.	.	.	.	.	3	11
1689021	Talsperre Quitzdorf	x	44	31	103	8	1	6	10	8
1689022	Teichgebiet Niederspree	x	.	2	2	.	.	1	8	32
1689023	Teichgebiet Döbra	.	.	.	.	.	.	.	1	.
1689024	Deutschbaselitzer Teich	.	.	.	.	.	.	.	1	.
1689026	Teichgebiet Kreba-West und Dürrbach	x	29	17	14	.	.	.	12	36
1689027	Teichgebiet Kreba-Ost	x	27	.	.	.	.	.	.	5
1689028	Teichgebiet Gutttau	x	292	42	.	2	.	.	8	24
1689029	Tauerwiesenteich	x	2	.	.	.	.	.	8	9
1689030	Teichgebiet Biehla-Weißen	x	.	.	6	.	.	.	13	4
1689032	Teichgebiet Lippitsch	x	.	.	.	.	.	.	.	8
1689033	Teichgebiet Milkel	x	.	.	2	.	.	.	4	.
1689034	Teichgebiet Spreewiese	x	.	5	127	41	.	.	41	18
1689035	Dubringer Moor / Teichgebiet Neudorf-Klösterlich	x	.	.	.	.	.	.	3	5
1689037	Teichgebiet Rauden und Commerau bei Klix	x	48	3	.	.	.	.	8	10
1689038	Teichgebiet Drehna-Mönau-Uhyst	x	8	.	6	6	.	.	13	4
1689039	Teichgebiet Koblenz-Mortka	x	.	5	.	.	.	.	6	15
1689040	Teichgebiet Wartha	.	8	.	.	.	.	.	2	4
1689041	Teiche bei Commerau/Truppen	x	.	.	.	2	.	.	6	.
1689042	Teichgruppe Entenschenke	x	.	.	.	.	.	1	4	4
1689049	Tagebaurestsee Olbersdorf	.	.	.	4	.	.	.	5	.





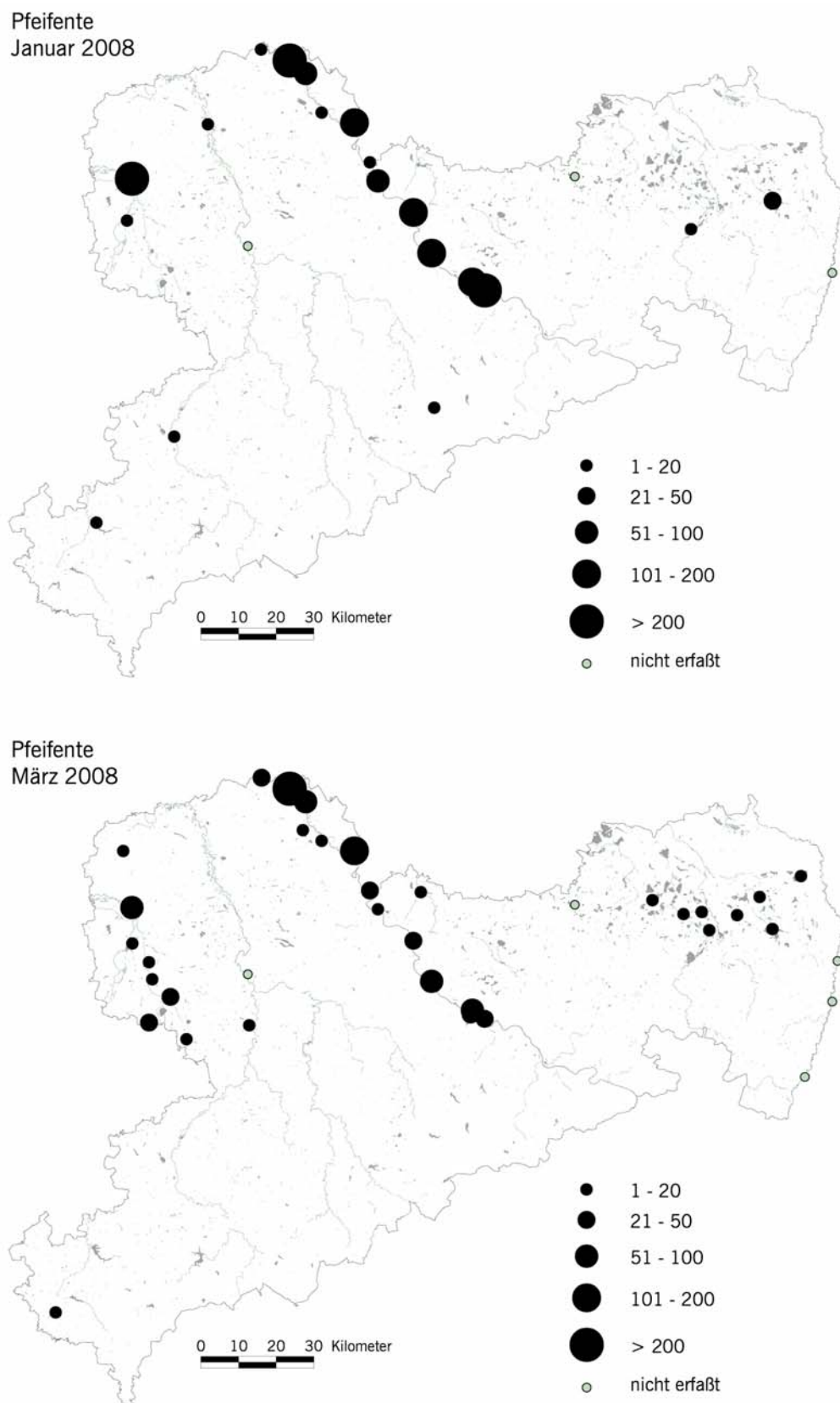


Abb. 4: Verteilung rastender Pfeifenten in ausgewählten Monaten der Zählseason 2007/08

Sitecode	Gebietsname	SPA	Sep	Okt	Nov	Dez	Jan	Feb	Mrz	Apr
1689029	Tauerwiesenteich	x	.	.	.	.	.	.	2	2
1689032	Teichgebiet Lippitsch	x	.	.	.	.	.	.	5	.
1689034	Teichgebiet Spreewiese	x	.	7	36	39	.	.	19	.
1689035	Dubringer Moor / Teichgebiet Neudorf-Klösterlich	x	1	.	.	.	.	.	.	.
1689037	Teichgebiet Rauden und Commerau bei Klix	x	.	.	.	.	.	.	1	.
1689040	Teichgebiet Wartha	.	.	.	.	1	.	.	4	.
1689041	Teiche bei Commerau/Truppen	x	.	.	.	3	.	.	.	.
1689042	Teichgruppe Entenschenke	x	.	4	5	.	.	.	.	.
1689049	Tagebaurestsee Olbersdorf	.	.	.	10	.	.	.	.	.

### Krickente (*Anas crecca*)

	Sep	Okt	Nov	Dez	Jan	Feb	Mrz	Apr
Summe	770	1391	3035	1033	297	123	632	187
davon in SPA	769	1391	2609	1033	199	123	435	181

Sitecode	Gebietsname	SPA	Sep	Okt	Nov	Dez	Jan	Feb	Mrz	Apr
1641001	Limbacher Teiche	x	.	.	1	.	.	.	18	.
1641002	Talsperre Pirk	x	.	.	30	.	.	.	23	.
1641003	Talsperre Pöhl	x	.	.	10	.	.	.	.	.
1642001	Großteich Großhartmannsdorf	x	18	75	2	.	.	2	3	6
1642002	Talsperre Saydenbach	.	.	.	12	.	.	.	5	.
1642004	Freiberger Mulde (Berthelsdorf-Muldenhütten)	.	.	.	.	.	.	.	11	.
1644001	Neiße (Zittau - Hirschfelde)	x	.	.	1	.	.	.	.	.
1644006	Neiße (Oberneundorf - Deschka)	x	.	.	.	.	1	.	.	.
1644008	Teichgebiet Zschorna	x	14	5	.	23	5	.	.	.
1644009	Talsperre Bautzen	x	.	58	380	150	.	12	12	.
1644010	Berzdorfer See	.	.	.	10	.	2	.	.	.
1645004	Zschopau (Flöha-Braunsdorf)	.	.	.	16	.	22	.	18	.
1645011	Zwickauer Mulde (Wilkau-Zwickau)	.	.	.	.	.	2	.	.	.
1645012	Schwanenteich Zwickau	.	.	.	12	.	28	.	3	.
1645013	Zwickauer Mulde (Zwickau-Crossen)	.	.	.	2	.	34	.	.	.
1645014	Zwickauer Mulde (Crossen-Glauchau)	.	.	.	.	.	2	.	.	.
1645015	Stausee Glauchau	.	.	.	114	.	.	.	7	.
1645017	Zwickauer Mulde (Waldenburg-Wolkenburg)	x	.	.	.	.	4	.	.	.
1645018	Zwickauer Mulde (Wolkenburg-Penig-Lunzenau)	x	.	.	3	.	2	.	.	.
1645019	Zwickauer Mulde (Lunzenau-Kralapp)	x	.	.	1	.	46	.	.	.
1645025	Zwickauer Mulde (Colditz-Sermuth)	x	.	.	.	.	28	.	3	.
1646016	Elbe Serkowitz-Kötitz (km 65,5 bis 73)	x	.	.	.	.	1	.	.	.
1646019	Teichgebiet Moritzburg Süd	x	.	.	17	.	.	.	.	.
1646020	Teichgebiet Moritzburg Nord	x	.	.	2	.	.	.	15	.
1646022	Speicherbecken Nauleis	x	.	.	66	.	.	.	6	.
1646025	Elbe Zschieeren-Blaues Wunder (km 41 bis 49,8)	x	.	.	2	.	.	.	.	.
1646030	Mulde (Wehr Wurzen-Canitz)	x	.	26	3	2	.	.	.	.
1646033	Eschefelder Teiche	x	69	150	20	8	.	6	5	17
1646035	Haselbacher Teiche, Rückhaltebecken Serbitz	x	.	.	17	.	.	.	.	.
1646036	Speicherbecken Witznitz	x	.	.	.	.	.	.	18	.
1646038	Elberstausee, Elster (Eythra-Stausee), Mühlgraben	x	.	.	99	.	.	.	23	17
1646039	Elsterflutbecken Leipzig	x	.	.	2	4	8	30	3	.
1646041	Speicherbecken Borna	x	.	.	.	.	.	.	4	.
1646042	Talsperre Schömbach	.	.	.	182	.	8	.	124	.
1646048	Talsperre Leutenhain	.	.	.	33	.	.	.	6	.
1646051	Mulde (Trebsen-Lorelei)	x	.	.	.	.	6	.	.	.
1646052	Mulde (Lorelei-Wehr Wurzen)	x	.	.	2	.	.	.	.	.

Sitecode	Gebietsname	SPA	Sep	Okt	Nov	Dez	Jan	Feb	Mrz	Apr
1646055	Mulde (Eilenburg-Zschepplin)	x	.	.	4	.	.	12	4	.
1646057	Teichgebiet S Wermsdorf	x	250	121	50	250	25	31	19	.
1646058	Teichgebiet N Wermsdorf	x	.	.	4	.	.	.	8	4
1646062	Tagebausee Haselbach	x	.	.	.	.	1	.	.	.
1646066	Markkleeberger See	.	.	.	10	.	.	.	.	.
1646068	Rückhaltebecken Stöhma	x	4	18	38	22	.	.	10	44
1646070	NSG Kulkwitzer Lachen	.	.	.	33	.	.	.	7	.
1646071	Werbeliner See (Tagebau Delitzsch SW)	x	.	.	.	.	.	.	17	.
1646073	Schadabachteiche Badrina-Noitzsch	x	.	.	.	.	2	.	.	.
1646082	Ritzschkespeicher Roitzsch	.	.	.	1	.	.	.	.	.
1646083	Mühlteich & Großteich Burkartshain	x	.	.	5	.	.	.	18	.
1646084	Teiche bei Freitelsdorf	x	.	50	.	.	.	.	.	.
1646085	Teiche bei Schönfeld und Kalkreuth	x	1	3	.	.	.	.	3	.
1688032	Elbe Diesbar-Riesa (km 93,5 bis 107,5)	x	.	.	.	.	.	.	5	.
1688033	Elbe Riesa-Strehla (km 107,5 bis 114)	x	.	.	4	.	.	.	.	.
1688034	Elbe Strehla-Mühlberg (km 114 bis 126)	x	.	.	115	.	34	.	10	.
1688037	Elbe Dommitzsch - Pretzsch (km 173-185)	x	7	.	3	8	8	16	22	.
1688038	Großteich Torgau, Gehegeteich	x	32	240	960	525	4	.	62	32
1688040	Mulde (Bad Düben-Roitzschjora)	x	.	.	430	.	.	.	.	.
1688041	Teichgebiet Frauenhain-Tiefenau-Koselitz	x	.	2	6	.	.	.	1	.
1688042	Mulde (N Gruna - Pristäblich)	x	.	.	.	2	.	.	.	2
1688043	Mulde (Pristäblich - Bad Düben)	x	.	.	.	8	6	4	.	.
1688044	Elbe Mühlberg - Belgern (km 128-140)	x	.	1	.	.	2	2	.	.
1688047	Elbe Mockritz - Dommitzsch, Altwasser Elsnig	x	52	18	32	.	16	.	4	17
1688048	Bennewitzer Teiche bei Torgau	x	.	.	.	.	.	.	1	.
1689002	Neiße (Steinbach - Klein Priebus)	x	.	.	1	.	.	.	.	.
1689007	Grubensee Bärwalde	.	.	.	.	.	.	.	3	.
1689009	Ratzener Teiche	x	23	18	2	.	.	.	.	.
1689011	Teichgebiet Litschen-Kolbitz	x	.	.	.	.	.	.	.	2
1689012	Teichgebiet Zimpel	x	37	15	.	.	.	.	.	5
1689014	Teichgebiet Petershain	x	.	.	.	.	.	.	.	2
1689021	Talsperre Quitzdorf	x	64	106	70	25	.	3	14	.
1689022	Teichgebiet Niederspree	x	160	193	110	.	.	.	2	18
1689023	Teichgebiet Döbra	.	.	.	.	.	.	.	7	.
1689024	Deutschbaselitzer Teich	.	1	.	1	.	.	.	6	6
1689027	Teichgebiet Kreba-Ost	x	.	133	.	.	.	.	2	.
1689028	Teichgebiet Guttau	x	.	.	38	.	.	.	.	.
1689029	Tauerwiesenteich	x	3	.	.	.	.	.	27	2
1689030	Teichgebiet Biehla-Weißen	x	.	.	23	.	.	.	9	2
1689034	Teichgebiet Spreewiese	x	2	.	53	3	.	.	11	4
1689035	Dubringer Moor / Teichgebiet Neudorf-Klösterlich	x	23	2	.	.	.	.	23	.
1689037	Teichgebiet Rauden und Commerau bei Klix	x	10	103	.	.	.	.	17	4
1689039	Teichgebiet Koblenz-Mortka	x	.	.	.	.	.	.	2	3
1689041	Teiche bei Commerau/Truppen	x	.	.	.	3	.	.	2	.
1689042	Teichgruppe Entenschenke	x	.	54	3	.	.	5	9	.

### Stockente (*Anas platyrhynchos*)

	Sep	Okt	Nov	Dez	Jan	Feb	Mrz	Apr
Summe	15950	10253	46186	22006	63961	18354	12932	2340
davon in SPA	15072	9736	38940	21833	54132	17473	10656	2221

Sitecode	Gebietsname	SPA	Sep	Okt	Nov	Dez	Jan	Feb	Mrz	Apr
1641001	Limbacher Teiche	x	.	.	272	.	516	.	271	.
1641002	Talsperre Pirk	x	.	.	930	.	1120	.	150	.

Sitecode	Gebietsname	SPA	Sep	Okt	Nov	Dez	Jan	Feb	Mrz	Apr
1641003	Talsperre Pöhl	x	.	.	990	.	2400	.	275	.
1641004	Talsperre Dröda	.	.	.	2	.	156	.	12	.
1642001	Großteich Großhartmannsdorf	x	570	215	195	190	.	500	175	120
1642002	Talsperre Saydenbach	.	.	.	110	.	52	.	120	.
1642003	Hüttenteich Berthelsdorf	.	.	.	115	.	.	.	10	.
1642004	Freiberger Mulde (Berthelsdorf-Muldenhütten)	.	.	.	33	.	71	.	34	.
1642005	Freiberger Mulde (Muldenhütten-Tuttendorf)	.	.	.	1	.	2	.	6	.
1642006	Freiberger Mulde (Tuttendorf-Halsbrücke)	.	.	.	.	.	12	.	2	.
1642009	Kreuzteiche Freiberg	.	.	.	105	.	365	.	52	.
1642011	Talsperre Lichtenberg	.	.	.	240	.	420	.	22	.
1642013	Zschopau (Rauschenthal-Waldheim)	x	.	.	167	.	317	.	37	.
1642014	Zschopau (Waldheim-Nixklufft)	x	.	.	23	.	109	.	37	.
1642015	Zschopau (Kummersmühle-Furt Limmritz)	x	.	.	36	.	23	.	14	.
1642016	Zschopau (Furt Limmritz-Schweta)	x	.	.	85	.	440	.	84	.
1643001	Elbe Schmilka-Krippen (km 4,6 bis 7)	x	.	.	78	.	106	.	40	.
1643002	Elbe Krippen-Königstein (km 7 bis 19)	x	.	.	159	.	204	.	76	.
1643003	Elbe Königstein-Rathen (km 19 bis 22,7)	x	.	.	192	.	89	.	29	.
1643004	Elbe Rathen-Obervogelgesang (km 22,7 bis 27,5)	x	.	.	104	.	261	.	32	.
1643005	Elbe Obervogelgesang-Pirna (km 27,5 bis 34)	x	.	.	221	.	292	.	47	.
1644001	Neiße (Zittau - Hirschfelde)	x	.	.	780	.	1695	.	.	.
1644002	Neiße (Hirschfelde - Ostritz)	x	.	.	131	.	248	.	60	.
1644003	Neiße (Ostritz - Hagenwerder)	x	.	.	.	.	151	.	38	.
1644005	Neiße (Görlitz - Oberneundorf)	x	.	.	.	.	1115	.	.	.
1644006	Neiße (Oberneundorf - Deschka)	x	.	.	37	.	40	.	30	.
1644007	Spree (Tsp Bautzen - Wehr Lömischau)	x	.	.	27	.	28	.	34	.
1644008	Teichgebiet Zschorna	x	1500	519	140	414	500	550	85	34
1644009	Talsperre Bautzen	x	38	610	980	2000	3000	1450	22	16
1644010	Berzdorfer See	.	.	.	446	.	262	.	24	.
1645001	Freiberger Mulde (Halsbrücke-Hohentanne)	.	.	.	8	.	9	.	21	.
1645002	Freiberger Mulde (Hohentanne-Obergruna)	.	.	.	27	.	32	.	8	.
1645003	Freiberger Mulde (Obergruna-Autobahnbrücke Nossen)	x	.	.	16	.	34	.	6	.
1645004	Zschopau (Flöha-Braunsdorf)	.	.	.	29	.	43	.	37	.
1645005	Zschopau (Braunsdorf-Frankenberg)	.	.	.	145	.	478	.	78	.
1645006	Zschopau (Frankenberg-Schönborn)	.	.	.	256	.	488	.	84	.
1645007	Zschopau (Schönborn-Kriebethal)	x	.	.	808	.	1005	.	278	.
1645009	Zwickauer Mulde (Hartenstein-Fährbrücke)	.	.	.	87	.	132	.	33	.
1645010	Zwickauer Mulde (Fährbrücke-Wilkau)	.	.	.	125	.	329	.	39	.
1645011	Zwickauer Mulde (Wilkau-Zwickau)	.	.	.	194	.	427	.	75	.
1645012	Schwanenteich Zwickau	.	.	.	725	.	735	.	210	.
1645013	Zwickauer Mulde (Zwickau-Crossen)	.	.	.	429	.	594	.	105	.
1645014	Zwickauer Mulde (Crossen-Glauchau)	.	.	.	272	.	567	.	48	.
1645015	Stausee Glauchau	.	.	.	402	.	.	.	100	.
1645016	Zwickauer Mulde (Glauchau-Waldenburg)	x	.	.	771	.	450	.	308	.
1645017	Zwickauer Mulde (Waldenburg-Wolkenburg)	x	.	.	420	.	510	.	115	.
1645018	Zwickauer Mulde (Wolkenburg-Penig-Lunzenau)	x	.	.	256	.	713	.	48	.
1645019	Zwickauer Mulde (Lunzenau-Kralapp)	x	.	.	454	.	870	.	152	.
1645020	Freiberger Mulde (Nossen - Gleisberg)	x	.	.	111	.	305	.	41	.
1645021	Freiberger Mulde (Gleißberg-Malitzsch)	x	.	.	148	.	299	.	36	.
1645022	Freiberger Mulde (Klosterbuch-Leisnig)	x	.	.	202	.	319	.	16	.
1645023	Freiberger Mulde (Leisnig-Tanndorf)	x	.	.	157	.	199	.	20	.
1645024	Freiberger Mulde (Tanndorf-Sermuth)	x	.	.	41	.	116	.	24	.
1645025	Zwickauer Mulde (Colditz-Sermuth)	x	.	.	191	.	430	.	83	.
1646016	Elbe Serkowitz-Kötitz (km 65,5 bis 73)	x	.	.	448	.	1807	.	107	.
1646017	Elbe Kötitz-Diesbar (km 73 bis 93,5)	x	.	.	850	.	2200	.	170	.
1646018	Röder (Radeburg - Freitelsdorf)	x	.	.	380	.	490	.	38	.
1646019	Teichgebiet Moritzburg Süd	x	.	.	1106	.	364	.	353	.

Sitecode	Gebietsname	SPA	Sep	Okt	Nov	Dez	Jan	Feb	Mrz	Apr
1646020	Teichgebiet Moritzburg Nord	x	.	.	260	.	133	.	242	.
1646021	Speicherbecken Niederwartha	x	.	.	46	.	77	.	3	.
1646022	Speicherbecken Nauleis	x	.	.	44	.	100	.	3	.
1646024	Elbe Pirna-Zschieeren (km 34 bis 41)	x	.	.	1407	.	1999	.	84	.
1646025	Elbe Zschieeren-Blaues Wunder (km 41 bis 49,8)	x	.	.	1057	.	1470	.	204	.
1646026	Elbe Blaues Wunder-Marienbrücke (km 49,8 bis 56,5)	x	.	.	321	.	815	.	70	.
1646027	Elbe Marienbrücke-Flügelwegbrücke (km 56,5 bis 61,2)	x	.	.	148	.	406	.	70	.
1646028	Elbe Flügelwegbrücke-Serkowitz (km 61,2 bis 65,5)	x	.	.	345	.	924	.	79	.
1646030	Mulde (Wehr Wurzen-Canitz)	x	37	42	164	369	.	698	.	29
1646033	Eschefelder Teiche	x	591	690	684	414	682	645	283	21
1646035	Haselbacher Teiche, Rückhaltebecken Serbitz	x	.	.	218	.	.	.	71	.
1646036	Speicherbecken Witznitz	x	.	.	82	.	29	.	5	.
1646037	Pleißestausee Rötha und Pleiße	.	.	.	140	.	30	.	18	.
1646038	Elsterstausee, Elster (Eythra-Stausee), Mühlgraben	x	64	88	305	151	211	278	98	92
1646039	Elsterflutbecken Leipzig	x	115	190	207	605	890	645	130	.
1646040	Kulkwitzer See	.	.	.	64	.	455	.	40	.
1646041	Speicherbecken Borna	x	.	.	34	.	38	.	.	.
1646042	Talsperre Schömbach	.	.	.	560	.	318	.	76	.
1646044	Freiberger Mulde (Malitzsch-Technitz)	x	.	.	.	.	32	.	33	.
1646045	Freiberger Mulde (Technitz-Klosterbuch)	x	.	.	135	.	105	.	9	.
1646048	Talsperre Leutenhain	.	.	.	125	.	12	.	92	.
1646049	Mulde (Grimma-Golzermühle)	x	.	.	460	.	820	.	60	.
1646050	Mulde (Golzerbrücke-Trebsen)	x	.	.	405	.	720	.	65	.
1646051	Mulde (Trebsen-Lorelei)	x	.	.	200	.	800	.	150	.
1646052	Mulde (Lorelei-Wehr Wurzen)	x	.	.	270	.	475	.	24	.
1646053	Mulde (Canitz-Kollauer Wehr)	x	18	37	128	87	41	87	18	4
1646054	Mulde (Kollauer Wehr-Eilenburg)	x	23	49	47	73	54	65	9	7
1646055	Mulde (Eilenburg-Zschempllin)	x	24	27	412	235	321	174	9	21
1646056	Mulde (Zschempllin-N Gruna)	x	24	41	67	226	195	183	7	37
1646057	Teichgebiet S Wermsdorf	x	1300	361	400	485	915	595	136	194
1646058	Teichgebiet N Wermsdorf	x	90	90	48	200	2	.	142	53
1646059	Streitwalder Teiche	x	.	.	110	.	.	.	10	.
1646060	Kahnsdorfer See	.	.	.	11	.	77	.	.	.
1646061	Cospudener See	.	5	67	98	53	81	18	36	30
1646062	Tagebausee Haselbach	x	.	.	43	.	78	.	8	.
1646063	Hainer See, Haubitzer See	.	.	.	30	.	6	.	16	.
1646064	Bockwitzer See	x	.	.	738	.	170	.	6	.
1646065	Harthsee	.	.	.	305	.	936	.	11	.
1646066	Markkleeberger See	.	.	.	17	.	89	.	.	.
1646067	Störmthaler See	x	.	.	75	.	129	.	44	.
1646068	Rückhaltebecken Stöhna	x	3	5	10	16	.	.	.	14
1646069	Zwenkauer See	.	.	.	.	.	10	.	.	.
1646070	NSG Kulkwitzer Lachen	.	.	.	308	.	.	.	40	.
1646071	Werbelineer See (Tagebau Delitzsch SW)	x	.	.	212	.	21	.	8	.
1646072	Schladitzer See (Tagebau Breitenfeld)	.	.	.	101	.	3	.	64	.
1646073	Schadebachtiche Badrina-Noitzsch	x	.	.	30	.	547	.	52	.
1646074	Goitzsche: Paupitzscher See, Neuhauser See	x	.	.	.	.	12	.	4	.
1646075	Teiche um Brandis, Beucha & Polenz	x	.	.	472	.	.	.	156	.
1646076	Macher Teiche	.	.	.	3	.	313	.	9	.
1646077	Teiche um Thammenhain, Müglenz, N Falkenhain	.	.	.	251	.	350	.	34	.
1646078	Teiche um Frauwalde, Heyda & Börln	.	.	.	291	.	.	.	34	.
1646079	Neumühlenteich Schildau	.	.	.	30	.	.	.	.	.
1646080	Teiche Kobershain - Wildschütz	.	.	.	.	.	26	.	72	.
1646081	Kuhteach Röcknitz	.	.	.	.	.	22	.	10	.
1646082	Ritzschkespeicher Roitzsch	.	.	.	77	.	.	.	9	.
1646083	Mühlteich & Großteich Burkartshain	x	.	.	143	.	.	.	50	.

Sitecode	Gebietsname	SPA	Sep	Okt	Nov	Dez	Jan	Feb	Mrz	Apr
1646084	Teiche bei Freitelsdorf	x	37	128	80	.	.	115	16	4
1646085	Teiche bei Schönfeld und Kalkreuth	x	79	.	6	60	140	84	15	4
1646086	Kiesgrube Pratzschwitz	.	.	.	203	.	116	.	23	.
1646087	Teiche um Falkenhain und Voigtshain	.	.	.	50	.	.	.	12	.
1688032	Elbe Diesbar-Riesa (km 93,5 bis 107,5)	x	.	.	691	.	1344	.	157	.
1688033	Elbe Riesa-Strehla (km 107,5 bis 114)	x	.	.	101	.	768	.	77	.
1688034	Elbe Strehla-Mühlberg (km 114 bis 126)	x	.	.	735	.	798	.	85	.
1688037	Elbe Dommitzsch - Pretzsch (km 173-185)	x	102	130	1004	1208	951	745	317	24
1688038	Großteich Torgau, Gehegeteich	x	391	535	255	279	179	117	132	51
1688040	Mulde (Bad Düben-Roitzschjora)	x	78	155	.	835	756	445	395	76
1688041	Teichgebiet Frauenhain-Tiefenau-Koselitz	x	656	187	1451	683	170	810	464	107
1688042	Mulde (N Gruna - Pristäblich)	x	30	46	125	214	129	34	8	16
1688043	Mulde (Pristäblich - Bad Düben)	x	8	22	121	440	170	200	5	25
1688044	Elbe Mühlberg - Belgern (km 128-140)	x	104	259	730	1483	1391	611	148	43
1688045	Elbe Belgern - Torgau (km 140-154)	x	36	138	445	692	629	660	131	24
1688046	Elbe Torgau - Mockritz (km 154-165)	x	24	40	172	802	913	1212	93	88
1688047	Elbe Mockritz - Dommitzsch, Altwasser Elsnig	x	126	301	411	1020	1361	366	36	17
1688048	Bennewitzer Teiche bei Torgau	x	.	.	54	.	73	.	52	.
1689002	Neiße (Steinbach - Klein Priebus)	x	.	.	95	.	37	.	48	.
1689003	Neiße (Klein Priebus - Skerbersdorf)	x	.	.	60	.	36	.	22	.
1689004	Neiße (Skerbersdorf - Bad Muskau)	x	.	.	175	.	599	.	114	.
1689006	Knappensee	.	.	.	25	.	390	.	30	.
1689007	Grubensee Bärwalde	.	.	.	80	.	91	.	35	.
1689008	Grubensee Dreiweibern	.	.	.	15	.	25	.	4	.
1689009	Ratzener Teiche	x	45	17	25	220	.	.	18	8
1689010	Grubensee Lohsa	.	.	.	110	.	40	.	6	.
1689011	Teichgebiet Litschen-Kolbitz	x	77	123	400	140	120	220	113	52
1689012	Teichgebiet Zimpel	x	78	2	40	78	.	.	70	9
1689014	Teichgebiet Petershain	x	217	.	59	178	.	.	170	66
1689015	Neiße (Deschka - Rothenburg)	x	.	.	112	.	228	.	68	.
1689016	Neiße (Rothenburg - Steinbach)	x	.	.	977	.	1404	.	116	.
1689019	Spree (Wehr Lömischau - Uhyst)	x	28	35	258	138	187	103	31	16
1689021	Talsperre Quitzdorf	x	1000	800	3000	3000	3200	2000	560	215
1689022	Teichgebiet Niederspree	x	2180	655	1280	900	300	945	275	159
1689023	Teichgebiet Döbra	.	.	.	50	.	150	.	60	.
1689024	Deutschbaselitzer Teich	.	810	450	263	120	1100	750	350	82
1689026	Teichgebiet Kreba-West und Dürrbach	x	440	900	462	255	5	650	120	137
1689027	Teichgebiet Kreba-Ost	x	2550	9	.	16	.	2	58	23
1689028	Teichgebiet Gutttau	x	216	345	1220	970	1560	1400	34	37
1689029	Tauerwiesenteich	x	56	.	.	4	.	18	50	14
1689030	Teichgebiet Biehla-Weißig	x	710	203	382	337	.	.	102	37
1689032	Teichgebiet Lippitsch	x	50	200	210	250	50	350	39	8
1689033	Teichgebiet Milkel	x	40	38	65	80	.	80	53	6
1689034	Teichgebiet Spreewiese	x	303	268	875	897	166	145	193	127
1689035	Dubringer Moor / Teichgebiet Neudorf-Klösterlich	x	30	10	38	33	.	24	79	26
1689037	Teichgebiet Rauden und Commerau bei Klix	x	506	514	.	2	.	29	71	30
1689038	Teichgebiet Drehna-Mönau-Uhyst	x	34	280	283	308	22	110	101	44
1689039	Teichgebiet Koblenz-Mortka	x	49	320	.	.	.	123	90	36
1689040	Teichgebiet Wartha	.	63	.	137	.	.	113	45	7
1689041	Teiche bei Commerau/Truppen	x	35	6	25	720	.	5	17	.
1689042	Teichgruppe Entenschenke	x	360	106	885	126	470	.	232	50
1689043	Tagebaurestsee Burghammer	x	.	.	.	.	.	.	8	.
1689049	Tagebaurestsee Olbersdorf	.	.	.	151	.	3	.	30	.







Sitecode	Gebietsname	SPA	Sep	Okt	Nov	Dez	Jan	Feb	Mrz	Apr
1688034	Elbe Strehla-Mühlberg (km 114 bis 126)	x	.	.	1	.	.	.	.	.
1688037	Elbe Dommitzsch - Pretzsch (km 173-185)	x	.	.	.	.	.	.	2	.
1688038	Großteich Torgau, Gehegeteich	x	33	76	83	.	.	.	6	44
1688041	Teichgebiet Frauenhain-Tiefenau-Koselitz	x	.	.	4	.	.	.	.	117
1688047	Elbe Mockritz - Dommitzsch, Altwasser Elsnig	x	5	7	.	.	.	.	.	32
1689014	Teichgebiet Petershain	x	93	.	.	.	.	.	.	1
1689021	Talsperre Quitzdorf	x	106	130	68	22	.	.	3	37
1689022	Teichgebiet Niederspree	x	69	20	.	.	.	.	2	22
1689023	Teichgebiet Döbra	.	.	.	.	.	.	.	2	.
1689024	Deutschbaselitzer Teich	.	.	.	.	.	.	.	20	13
1689026	Teichgebiet Kreba-West und Dürrbach	x	.	.	.	.	.	.	.	12
1689028	Teichgebiet Guttau	x	11	5	.	.	.	.	.	17
1689033	Teichgebiet Milkel	x	.	.	.	.	.	.	2	.
1689034	Teichgebiet Spreewiese	x	.	.	3	.	.	.	.	2
1689035	Dubringer Moor / Teichgebiet Neudorf-Klösterlich	x	3	.	.	.	.	.	.	7
1689037	Teichgebiet Rauden und Commerau bei Klix	x	13	17	.	.	.	.	.	.
1689041	Teiche bei Commerau/Truppen	x	.	.	.	1	.	.	.	.
1689042	Teichgruppe Entenschenke	x	22	34	.	.	.	.	1	.

### Kolbenente (*Netta rufina*)

	Sep	Okt	Nov	Dez	Jan	Feb	Mrz	Apr
Summe	9	1	47	0	10	5	89	7
davon in SPA	9	1	2	0	5	5	88	5

Sitecode	Gebietsname	SPA	Sep	Okt	Nov	Dez	Jan	Feb	Mrz	Apr
1642001	Großteich Großhartmannsdorf	x	2	.	.	.	.	.	.	.
1644008	Teichgebiet Zschorna	x	.	.	.	.	.	.	5	.
1646021	Speicherbecken Niederwartha	x	.	.	2	.	.	.	.	.
1646033	Eschefelder Teiche	x	.	1	.	.	.	.	.	.
1646035	Haselbacher Teiche, Rückhaltebecken Serbitz	x	.	.	.	.	.	.	3	.
1646040	Kulkwitzer See	.	.	.	19	.	2	.	.	.
1646061	Cospudener See	.	.	.	17	.	.	.	.	2
1646066	Markkleeberger See	.	.	.	8	.	1	.	.	.
1646068	Rückhaltebecken Stöhna	x	1	.	.	.	.	5	7	2
1646071	Werbelineer See (Tagebau Delitzsch SW)	x	.	.	.	.	5	.	57	.
1646072	Schladitzer See (Tagebau Breitenfeld)	.	.	.	.	.	1	.	.	.
1646078	Teiche um Frauwalde, Heyda & Börln	.	.	.	.	.	.	.	1	.
1689008	Grubensee Dreiweibern	.	.	.	.	.	1	.	.	.
1689009	Ratzener Teiche	x	2	.	.	.	.	.	.	.
1689010	Grubensee Lohsa	.	.	.	1	.	.	.	.	.
1689011	Teichgebiet Litschen-Kolbitz	x	.	.	.	.	.	.	16	.
1689021	Talsperre Quitzdorf	x	.	.	.	.	.	.	.	1
1689026	Teichgebiet Kreba-West und Dürrbach	x	4	.	.	.	.	.	.	.
1689030	Teichgebiet Biehla-Weißig	x	.	.	.	.	.	.	.	2

### Moorente (*Aythya nyroca*)

Sitecode	Gebietsname	SPA	Sep	Okt	Nov	Dez	Jan	Feb	Mrz	Apr
1646039	Elsterflutbecken Leipzig	x	1	.	.	.	.	.	.	.
1646066	Markkleeberger See	.	.	.	.	.	1	.	.	.
1646068	Rückhaltebecken Stöhna	x	.	1	.	.	.	.	.	.
1646071	Werbelineer See (Tagebau Delitzsch SW)	x	.	.	1	.	.	.	.	.

Sitecode	Gebietsname	SPA	Sep	Okt	Nov	Dez	Jan	Feb	Mrz	Apr
1688038	Großteich Torgau, Gehegeteich	x	.	1	.	.	.	.	.	.
1689012	Teichgebiet Zimpel	x	.	2	.	.	.	.	.	.
1689034	Teichgebiet Spreewiese	x	1	.	.	.	.	.	.	.
1689042	Teichgruppe Entenschenke	x	.	1	.	.	.	.	.	.

(Anmerkung: Das Leipziger Vorkommen geht wohl auf entflugene Vögel aus dem Zoo Leipzig zurück)

### Tafelente (*Aythya ferina*)

	Sep	Okt	Nov	Dez	Jan	Feb	Mrz	Apr
Summe	3323	2900	3348	366	1630	1218	1781	883
davon in SPA	3323	2867	1260	347	678	1190	1629	868

Sitecode	Gebietsname	SPA	Sep	Okt	Nov	Dez	Jan	Feb	Mrz	Apr
1641001	Limbacher Teiche	x	.	.	.	.	.	.	30	.
1641002	Talsperre Pirk	x	.	.	.	.	.	.	24	.
1642001	Großteich Großhartmannsdorf	x	36	24	.	.	.	.	80	20
1642002	Talsperre Saydenbach	.	.	.	.	.	.	.	6	.
1642009	Kreuzteiche Freiberg	.	.	.	.	.	.	.	2	.
1644008	Teichgebiet Zschorna	x	6	8	16	7	3	232	25	17
1644009	Talsperre Bautzen	x	.	.	5	.	.	.	.	.
1644010	Berzdorfer See	.	.	.	.	.	.	.	1	.
1645004	Zschopau (Flöha-Braunsdorf)	.	.	.	6	.	.	.	.	.
1645012	Schwanenteich Zwickau	.	.	.	.	.	.	.	4	.
1645014	Zwickauer Mulde (Crossen-Glauchau)	.	.	.	.	.	1	.	.	.
1645015	Stausee Glauchau	.	.	.	13	.	.	.	11	.
1645019	Zwickauer Mulde (Lunzenau-Kralapp)	x	.	.	.	.	6	.	.	.
1646017	Elbe Kötz-Diesbar (km 73 bis 93,5)	x	.	.	.	.	.	.	13	.
1646019	Teichgebiet Moritzburg Süd	x	.	.	.	.	.	.	77	.
1646020	Teichgebiet Moritzburg Nord	x	.	.	.	.	.	.	42	.
1646021	Speicherbecken Niederwartha	x	.	.	700	.	353	.	.	.
1646024	Elbe Pirna-Zschieren (km 34 bis 41)	x	.	.	.	.	1	.	.	.
1646025	Elbe Zschieren-Blaues Wunder (km 41 bis 49,8)	x	.	.	.	.	1	.	.	.
1646030	Mulde (Wehr Wurzen-Canitz)	x	.	.	.	.	.	.	.	4
1646033	Eschefelder Teiche	x	145	98	28	.	.	126	82	15
1646035	Haselbacher Teiche, Rückhaltebecken Serbitz	x	.	.	40	.	.	.	96	.
1646037	Pleißestausee Röttha und Pleiße	.	.	.	1	.	.	.	.	.
1646038	Elsterstausee, Elster (Eythra-Stausee), Mühlgraben	x	11	16	71	94	.	.	6	7
1646039	Elsterflutbecken Leipzig	x	.	.	.	.	5	.	.	.
1646040	Kulkwitzer See	.	.	.	41	.	360	.	1	.
1646041	Speicherbecken Borna	x	.	.	18	.	75	.	.	.
1646042	Talsperre Schömbach	.	.	.	51	.	1	.	21	.
1646057	Teichgebiet S Wermsdorf	x	8	14	13	15	2	40	212	140
1646058	Teichgebiet N Wermsdorf	x	.	.	.	.	.	.	.	4
1646059	Streitwalder Teiche	x	.	.	.	.	.	.	6	.
1646060	Kahnsdorfer See	.	.	.	.	.	.	.	3	.
1646061	Cospudener See	.	.	27	.	19	6	.	.	.
1646064	Bockwitzer See	x	.	.	.	.	2	.	8	.
1646065	Harthsee	.	.	.	4	.	.	.	.	.
1646066	Markkleeberger See	.	.	.	1640	.	408	.	.	.
1646067	Störmthaler See	x	.	.	.	.	.	.	7	.
1646068	Rückhaltebecken Stöhna	x	950	1730	.	.	.	181	33	7
1646069	Zwenkauer See	.	.	.	.	.	1	.	.	.
1646071	Werbelineer See (Tagebau Delitzsch SW)	x	.	.	.	.	2	.	.	.

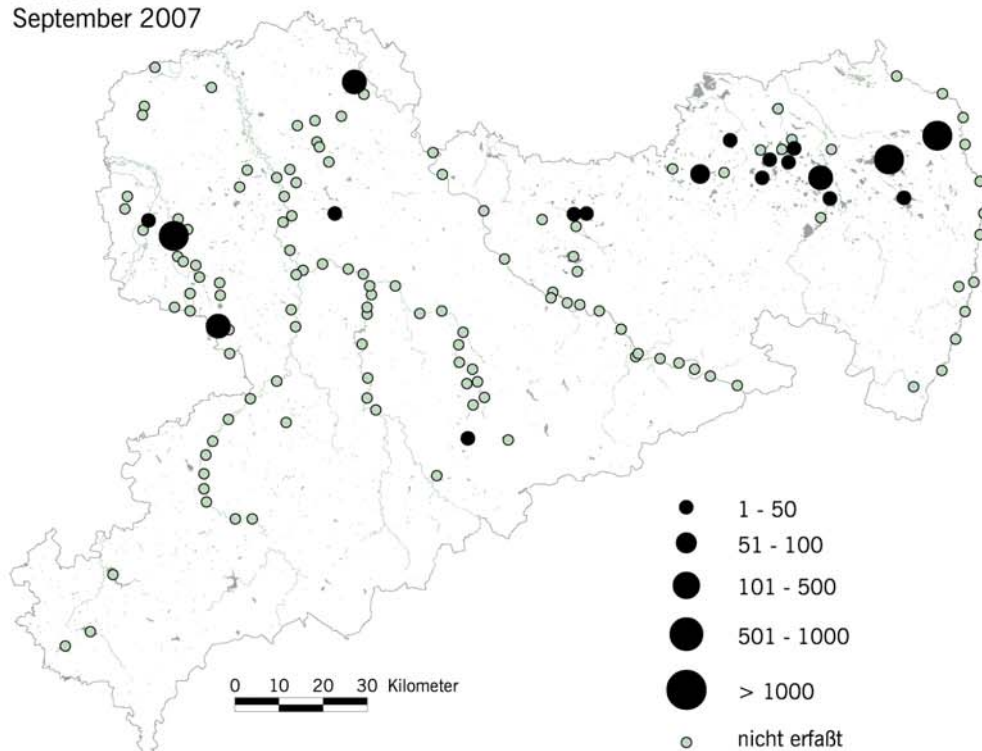
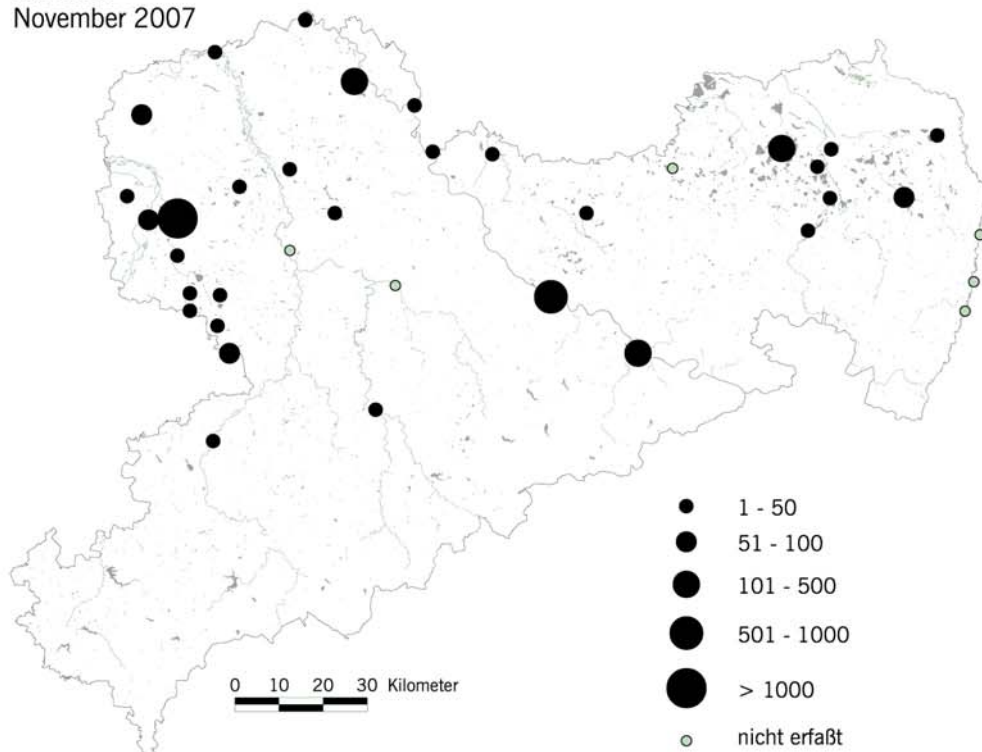
Tafelente  
September 2007Tafelente  
November 2007

Abb. 5: Verteilung rastender Tafelenten in ausgewählten Monaten der Zählseason 2007/08

Sitecode	Gebietsname	SPA	Sep	Okt	Nov	Dez	Jan	Feb	Mrz	Apr
1646072	Schladitzer See (Tagebau Breitenfeld)		.	.	55	.	93	.	2	.
1646073	Schadebachtiche Badrina-Noitzsch	x	.	.	.	.	11	.	20	.
1646074	Goitzsche: Paupitzscher See, Neuhauser See	x	.	.	.	.	.	.	5	.
1646075	Teiche um Brandis, Beucha & Polenz	x	.	.	2	.	.	.	15	.
1646077	Teiche um Thammenhain, Müglenz, N Falkenhain		.	.	.	.	.	.	6	.
1646081	Kuhteich Röcknitz		.	.	.	.	.	.	2	.
1646082	Ritzschkespeicher Roitzsch		.	.	15	.	.	.	26	.
1646083	Mühlteich & Großteich Burkartshain	x	.	.	.	.	.	.	18	.
1646084	Teiche bei Freitelsdorf	x	2	.	.	.	.	.	.	17
1646085	Teiche bei Schönfeld und Kalkreuth	x	.	.	.	.	.	.	.	9
1646086	Kiesgrube Pratzschwitz		.	.	150	.	7	.	2	.
1688033	Elbe Riesa-Strehla (km 107,5 bis 114)	x	.	.	.	.	6	.	.	.
1688034	Elbe Strehla-Mühlberg (km 114 bis 126)	x	.	.	15	.	170	.	.	.
1688037	Elbe Dommitzsch - Pretzsch (km 173-185)	x	.	.	1	.	.	.	.	.
1688038	Großteich Torgau, Gehegeteich	x	432	680	183	109	3	195	111	110
1688040	Mulde (Bad Düben-Roitzschjora)	x	.	.	6	6	3	3	6	3
1688041	Teichgebiet Frauenhain-Tiefenau-Koselitz	x	.	5	11	5	.	20	52	10
1688042	Mulde (N Gruna - Pristäblich)	x	.	2	.	.	.	.	.	.
1688043	Mulde (Pristäblich - Bad Düben)	x	.	.	.	.	.	.	.	2
1688044	Elbe Mühlberg - Belgern (km 128-140)	x	.	.	2	.	.	.	.	.
1688046	Elbe Torgau - Mockritz (km 154-165)	x	.	1	.	.	2	.	.	12
1688047	Elbe Mockritz - Dommitzsch, Altwasser Elsnig	x	.	.	.	.	.	.	6	30
1688048	Bennewitzer Teiche bei Torgau	x	.	.	.	.	.	.	62	.
1689006	Knappensee		.	.	.	.	.	.	1	.
1689007	Grubensee Bärwalde		.	.	2	.	.	.	7	.
1689008	Grubensee Dreiweibern		.	.	.	.	75	.	.	.
1689009	Ratzener Teiche	x	15	.	.	.	.	.	.	7
1689010	Grubensee Lohsa		.	.	110	.	.	.	9	.
1689011	Teichgebiet Litschen-Kolbitz	x	7	47	.	.	.	2	.	18
1689012	Teichgebiet Zimpel	x	.	40	.	.	.	.	53	.
1689015	Neiße (Deschka - Rothenburg)	x	.	.	.	.	3	.	.	.
1689016	Neiße (Rothenburg - Steinbach)	x	.	.	.	.	.	.	1	.
1689021	Talsperre Quitzdorf	x	1	.	100	37	30	341	346	69
1689022	Teichgebiet Niederspree	x	580	8	1	.	.	34	92	188
1689023	Teichgebiet Döbra		.	.	.	.	.	.	1	.
1689024	Deutschbaselitzer Teich		.	6	.	.	.	28	47	15
1689027	Teichgebiet Kreba-Ost	x	750	.	.	.	.	.	.	1
1689028	Teichgebiet Guttau	x	.	3	.	.	.	.	.	34
1689030	Teichgebiet Biehla-Weißig	x	61	.	.	.	.	.	.	2
1689034	Teichgebiet Spreewiese	x	24	122	42	74	.	.	44	36
1689035	Dubringer Moor / Teichgebiet Neudorf-Klösterlich	x	2	.	.	.	.	.	.	4
1689037	Teichgebiet Rauden und Commerau bei Klix	x	253	20	.	.	.	.	9	36
1689038	Teichgebiet Drehna-Mönau-Uhyst	x	.	8	6	.	.	.	4	.
1689039	Teichgebiet Koblenz-Mortka	x	23	7	.	.	.	16	43	37
1689041	Teiche bei Commerau/Truppen	x	.	.	.	.	.	.	1	.
1689042	Teichgruppe Entenschenke	x	17	34	.	.	.	.	.	29

### Reiherente (*Aythya fuligula*)

	Sep	Okt	Nov	Dez	Jan	Feb	Mrz	Apr
Summe	1183	571	2009	272	1475	641	4529	2962
davon in SPA	1174	534	1288	252	782	628	3576	2801

Sitecode	Gebietsname	SPA	Sep	Okt	Nov	Dez	Jan	Feb	Mrz	Apr
1641001	Limbacher Teiche	x	.	.	3	.	2	.	82	.
1641002	Talsperre Pirk	x	.	.	.	.	.	.	16	.
1641003	Talsperre Pöhl	x	.	.	9	.	9	.	54	.
1641004	Talsperre Dröda	.	.	.	2	.	3	.	13	.
1642001	Großteich Großhartmannsdorf	x	53	31	4	5	.	1	135	170
1642004	Freiberger Mulde (Berthelsdorf-Muldenhütten)	.	.	.	.	.	.	.	12	.
1642009	Kreuzteiche Freiberg	.	.	.	3	.	2	.	13	.
1643002	Elbe Krippen-Königstein (km 7 bis 19)	x	.	.	.	.	2	.	.	.
1643004	Elbe Rathen-Obervogelgesang (km 22,7 bis 27,5)	x	.	.	.	.	9	.	.	.
1644001	Neiße (Zittau - Hirschfelde)	x	.	.	1	.	.	.	.	.
1644002	Neiße (Hirschfelde - Ostritz)	x	.	.	.	.	.	.	1	.
1644005	Neiße (Görlitz - Oberneundorf)	x	.	.	.	.	5	.	.	.
1644008	Teichgebiet Zschorna	x	16	31	13	1	.	10	35	44
1644009	Talsperre Bautzen	x	.	.	.	3	.	.	.	69
1644010	Berzdorfer See	.	.	.	1	.	.	.	13	.
1645004	Zschopau (Flöha-Braunsdorf)	.	.	.	2	.	1	.	17	.
1645007	Zschopau (Schönborn-Kriebethal)	x	.	.	1	.	1	.	.	.
1645009	Zwickauer Mulde (Hartenstein-Fährbrücke)	.	.	.	.	.	2	.	.	.
1645010	Zwickauer Mulde (Fährbrücke-Wilkau)	.	.	.	.	.	7	.	.	.
1645011	Zwickauer Mulde (Wilkau-Zwickau)	.	.	.	36	.	12	.	.	.
1645012	Schwanenteich Zwickau	.	.	.	6	.	2	.	20	.
1645013	Zwickauer Mulde (Zwickau-Crossen)	.	.	.	.	.	27	.	.	.
1645014	Zwickauer Mulde (Crossen-Glauchau)	.	.	.	.	.	31	.	18	.
1645015	Stausee Glauchau	.	.	.	18	.	.	.	70	.
1645016	Zwickauer Mulde (Glauchau-Waldenburg)	x	.	.	.	.	4	.	9	.
1645017	Zwickauer Mulde (Waldenburg-Wolkenburg)	x	.	.	12	.	6	.	3	.
1645018	Zwickauer Mulde (Wolkenburg-Penig-Lunzenau)	x	.	.	.	.	24	.	23	.
1645019	Zwickauer Mulde (Lunzenau-Kralapp)	x	.	.	.	.	3	.	.	.
1645020	Freiberger Mulde (Nossen - Gleisberg)	x	.	.	.	.	1	.	.	.
1645025	Zwickauer Mulde (Colditz-Sermuth)	x	.	.	.	.	1	.	.	.
1646017	Elbe Kötz-Diesbar (km 73 bis 93,5)	x	.	.	.	.	1	.	.	.
1646019	Teichgebiet Moritzburg Süd	x	.	.	5	.	.	.	124	.
1646020	Teichgebiet Moritzburg Nord	x	.	.	16	.	.	.	61	.
1646021	Speicherbecken Niederwartha	x	.	.	440	.	167	.	16	.
1646022	Speicherbecken Nauleis	x	.	.	.	.	.	.	8	.
1646025	Elbe Zschieren-Blaues Wunder (km 41 bis 49,8)	x	.	.	1	.	4	.	1	.
1646033	Eschefelder Teiche	x	53	64	31	7	.	64	298	310
1646035	Haselbacher Teiche, Rückhaltebecken Serbitz	x	.	.	22	.	.	.	162	.
1646036	Speicherbecken Witznitz	x	.	.	.	.	14	.	6	.
1646038	Elsterstausee, Elster (Eythra-Stausee), Mühlgraben	x	16	16	9	21	.	.	3	15
1646039	Elsterflutbecken Leipzig	x	1	.	1	1	.	.	1	.
1646040	Kulkwitzer See	.	.	.	89	.	160	.	16	.
1646041	Speicherbecken Borna	x	.	.	51	.	116	.	61	.
1646042	Talsperre Schömbach	.	.	.	18	.	6	.	29	.
1646048	Talsperre Leutenhain	.	.	.	26	.	.	.	33	.
1646051	Mulde (Trebsen-Lorelei)	x	.	.	.	.	.	.	4	.
1646053	Mulde (Canitz-Kollauer Wehr)	x	.	.	2	1	1	2	.	.
1646057	Teichgebiet S Wermsdorf	x	2	16	.	49	.	40	446	327
1646058	Teichgebiet N Wermsdorf	x	.	38	.	1	.	.	102	131
1646059	Streitwalder Teiche	x	.	.	28	.	.	.	19	.
1646060	Kahnsdorfer See	.	.	.	.	.	.	.	22	.
1646061	Cospudener See	.	7	35	13	20	5	7	6	23
1646062	Tagebausee Haselbach	x	.	.	36	.	.	.	34	.
1646063	Hainer See, Haubitzer See	.	.	.	.	.	.	.	12	.
1646064	Bockwitzer See	x	.	.	1	.	3	.	1	.
1646065	Harthsee	.	.	.	4	.	.	.	30	.

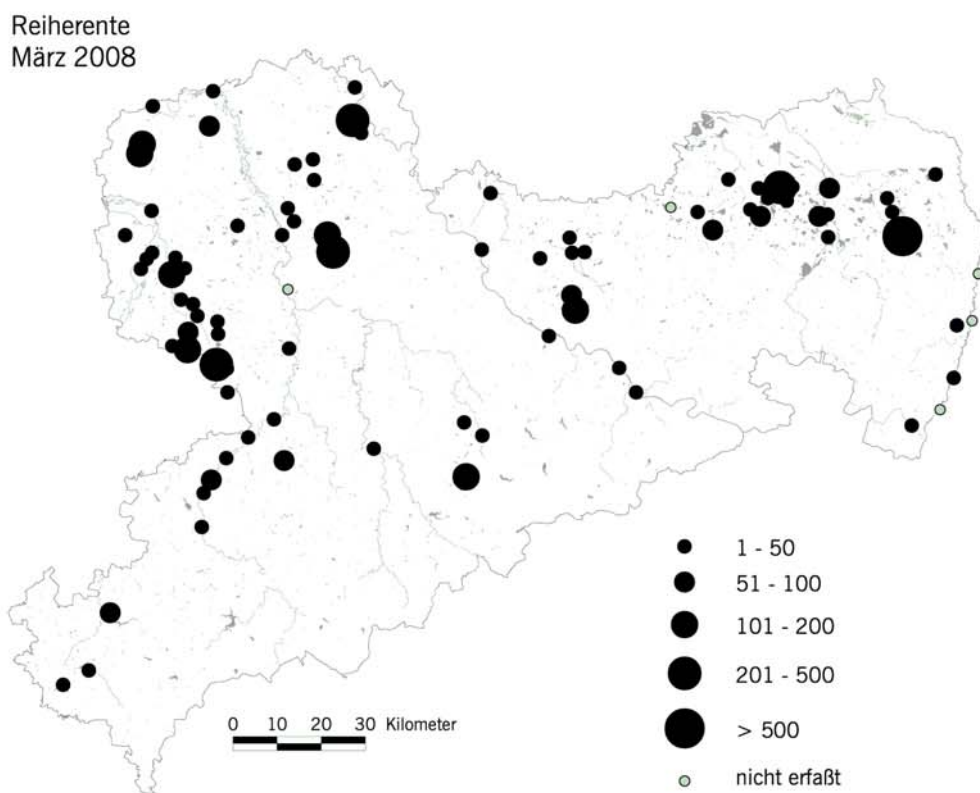
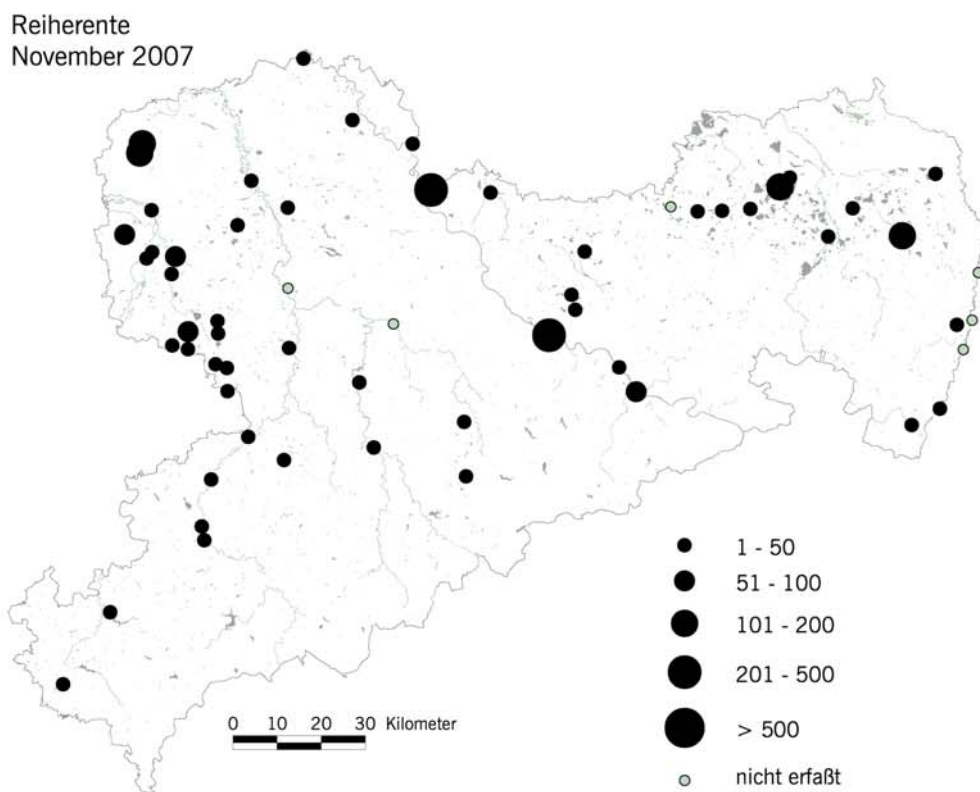


Abb. 6: Verteilung rastender Reiherenten in ausgewählten Monaten der Zählseason 2007/08

Sitecode	Gebietsname	SPA	Sep	Okt	Nov	Dez	Jan	Feb	Mrz	Apr
1646066	Markkleeberger See		.	.	63	.	36	.	23	.
1646067	Störmthaler See	x	.	.	.	.	2	.	6	.
1646068	Rückhaltebecken Stöhna	x	44	34	32	20	.	176	173	165
1646069	Zwenkauer See		.	.	.	.	5	.	7	.
1646071	Werbeliner See (Tagebau Delitzsch SW)	x	.	.	107	.	148	.	200	.
1646072	Schladitzer See (Tagebau Breitenfeld)		.	.	144	.	327	.	164	.
1646073	Schadebachteiche Badrina-Noitzsch	x	.	.	.	.	3	.	74	.
1646074	Goitzsche: Paupitzscher See, Neuhauser See	x	.	.	.	.	.	.	14	.
1646075	Teiche um Brandis, Beucha & Polenz	x	.	.	1	.	.	.	16	.
1646077	Teiche um Thammenhain, Müglenz, N Falkenhain		.	.	.	.	.	.	2	.
1646080	Teiche Kobershain - Wildschütz		.	.	.	.	.	.	2	.
1646081	Kuhteich Röcknitz		.	.	.	.	.	.	1	.
1646082	Ritzschkespeicher Roitzsch		.	.	15	.	.	.	18	.
1646083	Mühlteich & Großteich Burkartshain	x	.	.	.	.	.	.	21	.
1646084	Teiche bei Freitelsdorf	x	.	3	.	.	.	2	16	11
1646085	Teiche bei Schönfeld und Kalkreuth	x	.	.	.	.	.	.	2	2
1646086	Kiesgrube Pratzschwitz		.	.	66	.	17	.	35	.
1688032	Elbe Diesbar-Riesa (km 93,5 bis 107,5)	x	.	.	.	.	6	.	2	.
1688033	Elbe Riesa-Strehla (km 107,5 bis 114)	x	.	.	.	.	13	.	.	.
1688034	Elbe Strehla-Mühlberg (km 114 bis 126)	x	.	.	257	.	180	.	.	.
1688037	Elbe Dommitzsch - Pretzsch (km 173-185)	x	.	.	1	.	.	.	.	.
1688038	Großteich Torgau, Gehegeteich	x	466	142	6	.	.	95	452	450
1688040	Mulde (Bad Düben-Roitzschjora)	x	.	.	.	1	.	1	2	.
1688041	Teichgebiet Frauenhain-Tiefenau-Koselitz	x	25	.	9	.	.	6	13	29
1688044	Elbe Mühlberg - Belgern (km 128-140)	x	.	7	7	.	.	.	.	.
1688045	Elbe Belgern - Torgau (km 140-154)	x	.	.	.	.	15	5	.	.
1688046	Elbe Torgau - Mockritz (km 154-165)	x	1	.	.	.	9	.	1	26
1688047	Elbe Mockritz - Dommitzsch, Altwasser Elsnig	x	.	.	.	2	.	.	.	4
1688048	Bennewitzer Teiche bei Torgau	x	.	.	.	.	.	.	2	.
1689006	Knappensee		.	.	.	.	18	.	15	.
1689007	Grubensee Bärwalde		.	.	.	.	.	.	61	.
1689008	Grubensee Dreiweibern		.	.	6	.	32	.	.	.
1689009	Ratzener Teiche	x	.	.	.	.	.	.	3	45
1689010	Grubensee Lohsa		.	.	200	.	.	.	225	.
1689011	Teichgebiet Litschen-Kolbitz	x	17	21	.	.	.	.	15	16
1689012	Teichgebiet Zimpel	x	.	2	2	1	.	.	.	.
1689014	Teichgebiet Petershain	x	.	.	.	.	.	.	14	6
1689019	Spree (Wehr Lömischau - Uhyst)	x	.	11	.	.	.	.	3	.
1689021	Talsperre Quitzdorf	x	21	42	130	102	33	217	575	646
1689022	Teichgebiet Niederspree	x	122	3	1	1	.	6	45	171
1689023	Teichgebiet Döbra		.	.	1	.	.	.	.	.
1689024	Deutschbaselitzer Teich		2	2	.	.	.	6	65	138
1689027	Teichgebiet Kreba-Ost	x	102	.	.	.	.	.	22	4
1689028	Teichgebiet Gutttau	x	.	.	.	.	.	.	.	11
1689029	Tauerwiesenteich	x	.	.	.	.	.	.	.	2
1689030	Teichgebiet Biehla-Weißen	x	6	3	3	.	.	.	12	18
1689034	Teichgebiet Spreewiese	x	.	.	35	36	.	.	23	23
1689035	Dubringer Moor / Teichgebiet Neudorf-Klösterlich	x	1	.	.	.	.	.	10	.
1689037	Teichgebiet Rauden und Commerau bei Klix	x	85	.	.	.	.	.	63	33
1689038	Teichgebiet Drehna-Mönau-Uhyst	x	.	2	.	.	.	.	.	.
1689039	Teichgebiet Koblenz-Mortka	x	5	8	.	.	.	3	30	26
1689041	Teiche bei Commerau/Truppen	x	.	.	11	.	.	.	9	7
1689042	Teichgruppe Entenschenke	x	138	60	.	.	.	.	53	40
1689049	Tagebaurestsee Olbersdorf		.	.	8	.	.	.	11	.



**Bergente (*Aythya marila*)**

Sitecode	Gebietsname	SPA	Sep	Okt	Nov	Dez	Jan	Feb	Mrz	Apr
1688034	Elbe Strehla-Mühlberg (km 114 bis 126)	x	.	.	.	.	2	.	.	.
1688038	Großteich Torgau, Gehegeteich	x	.	.	.	4	.	1	.	.
1688044	Elbe Mühlberg - Belgern (km 128-140)	x	.	.	.	1	.	.	.	.
1689021	Talsperre Quitzdorf	x	.	.	16	27	17	13	.	.

**Eiderente (*Somateria mollissima*)**

Sitecode	Gebietsname	SPA	Sep	Okt	Nov	Dez	Jan	Feb	Mrz	Apr
1646072	Schladitzer See (Tagebau Breitenfeld)	.	.	.	1	.	1	.	1	.

**Eisente (*Clangula hyemalis*)**

Sitecode	Gebietsname	SPA	Sep	Okt	Nov	Dez	Jan	Feb	Mrz	Apr
1646020	Teichgebiet Moritzburg Nord	x	.	.	.	.	.	.	1	.
1646038	Elsterstausee, Elster (Eythra-Stausee), Mühlgraben	x	.	.	2	.	.	.	.	.
1689021	Talsperre Quitzdorf	x	.	.	.	2	2	1	.	.

**Trauerente (*Melanitta nigra*)**

Sitecode	Gebietsname	SPA	Sep	Okt	Nov	Dez	Jan	Feb	Mrz	Apr
1646036	Speicherbecken Witznitz	x	.	.	.	.	1	.	.	.
1646062	Tagebausee Haselbach	x	.	.	.	.	.	.	1	.
1646066	Markkleeberger See	.	.	.	1	.	.	.	.	.
1646071	Werbelineer See (Tagebau Delitzsch SW)	x	.	.	.	.	.	.	1	.
1689010	Grubensee Lohsa	.	.	.	.	.	.	.	2	.
1689021	Talsperre Quitzdorf	x	.	.	2	1	.	.	.	.

**Samtente (*Melanitta fusca*)**

	Sep	Okt	Nov	Dez	Jan	Feb	Mrz	Apr
Summe	0	0	59	20	31	1	23	0
davon in SPA	0	0	13	20	11	1	12	0

Sitecode	Gebietsname	SPA	Sep	Okt	Nov	Dez	Jan	Feb	Mrz	Apr
1646021	Speicherbecken Niederwartha	x	.	.	.	.	1	.	1	.
1646062	Tagebausee Haselbach	x	.	.	.	.	2	.	4	.
1646072	Schladitzer See (Tagebau Breitenfeld)	.	.	.	32	.	20	.	7	.
1646086	Kiesgrube Pratzschwitz	.	.	.	3	.	.	.	.	.
1688033	Elbe Riesa-Strehla (km 107,5 bis 114)	x	.	.	.	.	1	.	.	.
1688034	Elbe Strehla-Mühlberg (km 114 bis 126)	x	.	.	.	.	7	.	6	.
1688041	Teichgebiet Frauenhain-Tiefenau-Koselitz	x	.	.	.	5	.	.	.	.
1688044	Elbe Mühlberg - Belgern (km 128-140)	x	.	.	.	1	.	.	.	.
1689006	Knappensee	.	.	.	4	.	.	.	.	.
1689010	Grubensee Lohsa	.	.	.	1	.	.	.	.	.
1689021	Talsperre Quitzdorf	x	.	.	13	14	.	1	1	.
1689049	Tagebaurestsee Olbersdorf	.	.	.	6	.	.	.	4	.





**Zwergsäger (*Mergus albellus*)**

	Sep	Okt	Nov	Dez	Jan	Feb	Mrz	Apr
Summe	0	0	16	17	41	36	19	0
davon in SPA	0	0	12	17	33	36	10	0

Sitecode	Gebietsname	SPA	Sep	Okt	Nov	Dez	Jan	Feb	Mrz	Apr
1644008	Teichgebiet Zschorna	x	.	.	7	12	.	19	3	.
1644009	Talsperre Bautzen	x	.	.	.	.	.	1	.	.
1644010	Berzdorfer See	.	.	.	.	8	.	.	.	.
1646017	Elbe Könitz-Diesbar (km 73 bis 93,5)	x	.	.	.	1	.	.	.	.
1646018	Röder (Radeburg - Freitelsdorf)	x	.	.	.	4	.	.	.	.
1646021	Speicherbecken Niederwartha	x	.	.	.	20	.	.	.	.
1646037	Pleißestausee Rötha und Pleiße	.	.	4	.	.	.	4	.	.
1646038	Elsterstausee, Elster (Eythra-Stausee), Mühlgraben	x	.	.	1	.	.	.	.	.
1646039	Elsterflutbecken Leipzig	x	.	.	.	1	2	.	.	.
1646068	Rückhaltebecken Stöhma	x	.	.	2	.	6	2	.	.
1646071	Werbelineer See (Tagebau Delitzsch SW)	x	.	.	1	.	.	4	.	.
1646084	Teiche bei Freitelsdorf	x	.	.	.	.	1	.	.	.
1688033	Elbe Riesa-Strehla (km 107,5 bis 114)	x	.	.	.	1	.	.	.	.
1688034	Elbe Strehla-Mühlberg (km 114 bis 126)	x	.	.	.	6	.	.	.	.
1689007	Grubensee Bärwalde	.	.	.	.	.	.	3	.	.
1689009	Ratzener Teiche	x	.	.	.	.	.	1	.	.
1689010	Grubensee Lohsa	.	.	.	.	.	.	2	.	.
1689021	Talsperre Quitzdorf	x	.	.	1	5	.	7	.	.

**Gänsesäger (*Mergus merganser*)**

	Sep	Okt	Nov	Dez	Jan	Feb	Mrz	Apr
Summe	0	65	941	645	1720	443	572	25
davon in SPA	0	65	919	638	1525	437	505	25

Sitecode	Gebietsname	SPA	Sep	Okt	Nov	Dez	Jan	Feb	Mrz	Apr
1641002	Talsperre Pirk	x	.	.	.	.	.	12	.	.
1641003	Talsperre Pöhl	x	.	.	.	1	.	.	.	.
1641004	Talsperre Dröda	.	.	.	.	.	.	9	.	.
1642001	Großteich Großhartmannsdorf	x	.	.	.	5	7	8	.	.
1642002	Talsperre Saydenbach	.	.	4	.	.	.	1	.	.
1642011	Talsperre Lichtenberg	.	.	.	.	3	.	.	.	.
1642013	Zschopau (Rauschenthal-Waldheim)	x	.	.	.	12	.	.	.	.
1642014	Zschopau (Waldheim-Nixklufft)	x	.	.	.	9	.	.	.	.
1642015	Zschopau (Kummersmühle-Furt Limmritz)	x	.	.	.	9	.	17	.	.
1642016	Zschopau (Furt Limmritz-Schweta)	x	.	.	.	49	.	30	.	.
1643001	Elbe Schmilka-Krippen (km 4,6 bis 7)	x	.	.	.	7	.	.	.	.
1643002	Elbe Krippen-Königstein (km 7 bis 19)	x	.	.	.	11	.	1	.	.
1643003	Elbe Königstein-Rathen (km 19 bis 22,7)	x	.	.	.	14	.	5	.	.
1643004	Elbe Rathen-Obervogelgesang (km 22,7 bis 27,5)	x	.	.	.	.	.	2	.	.
1643005	Elbe Obervogelgesang-Pirna (km 27,5 bis 34)	x	.	.	.	7	.	5	.	.
1644001	Neiße (Zittau - Hirschfelde)	x	.	.	3	15	.	.	.	.
1644002	Neiße (Hirschfelde - Ostritz)	x	.	.	2	18	.	15	.	.
1644003	Neiße (Ostritz - Hagenwerder)	x	.	.	.	21	.	2	.	.
1644005	Neiße (Görlitz - Oberneundorf)	x	.	.	.	35	.	.	.	.
1644006	Neiße (Oberneundorf - Deschka)	x	.	.	.	5	.	2	.	.
1644008	Teichgebiet Zschorna	x	.	1	130	54	5	57	5	.

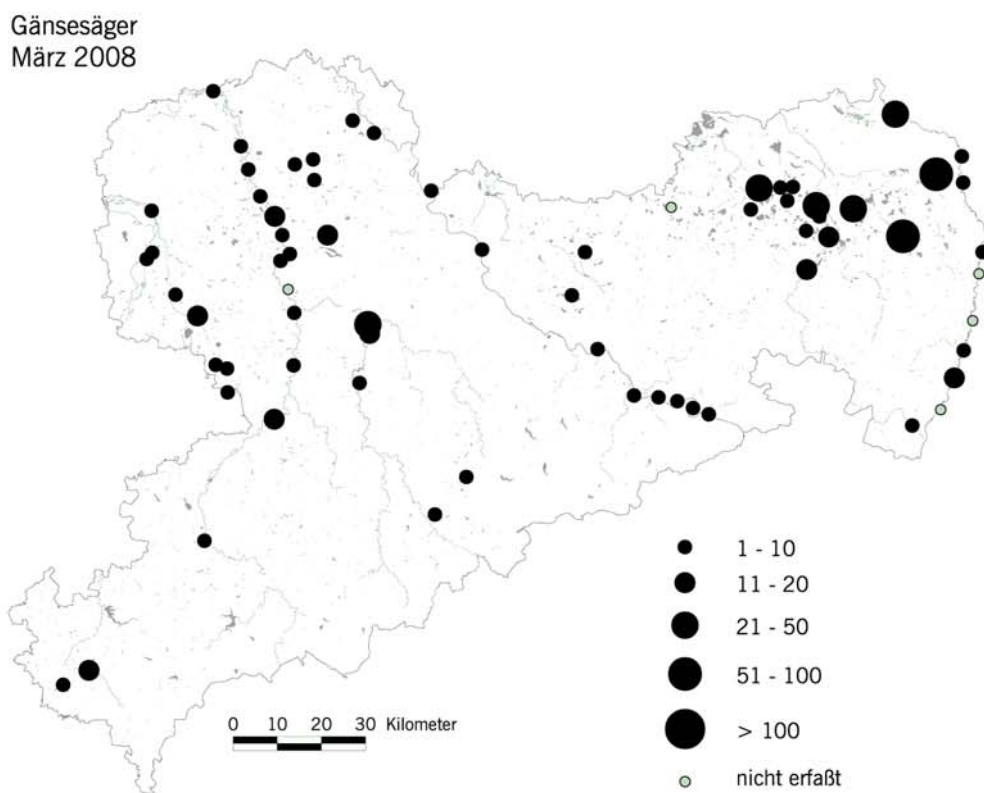
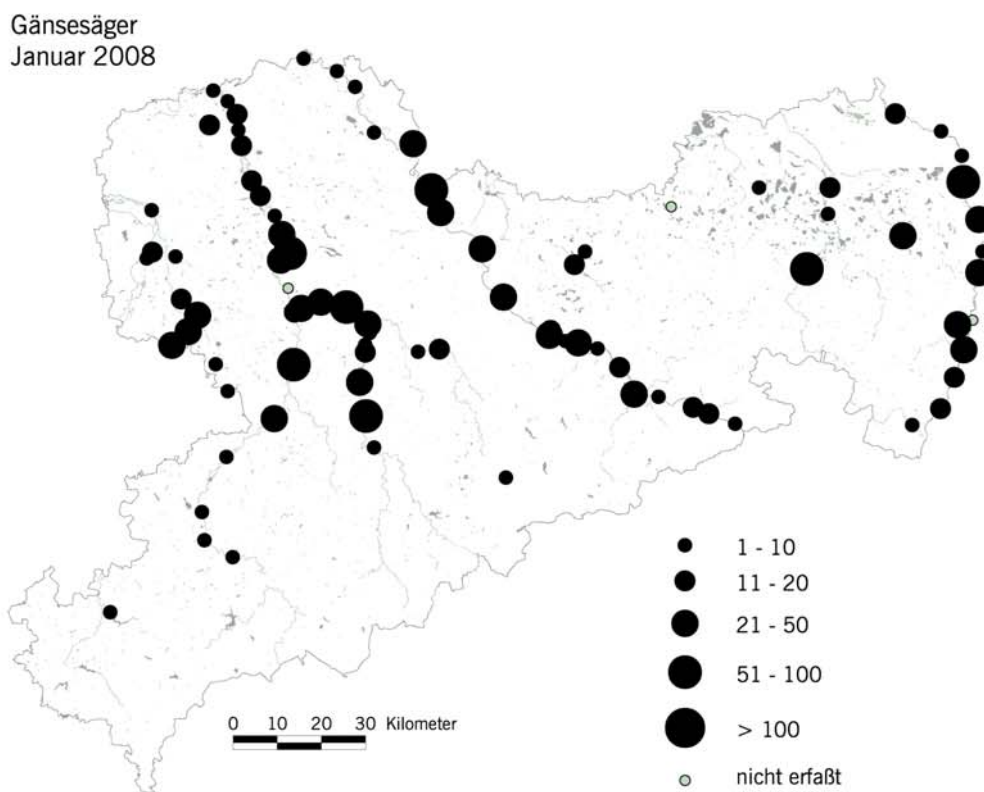


Abb. 7: Verteilung rastender Gänsesäger in ausgewählten Monaten der Zählseason 2007/08

Sitecode	Gebietsname	SPA	Sep	Okt	Nov	Dez	Jan	Feb	Mrz	Apr
1644009	Talsperre Bautzen	x	.	.	.	32	83	70	15	.
1644010	Berzdorfer See	.	.	.	.	27	.	.	.	.
1645004	Zschopau (Flöha-Braunsdorf)	.	.	.	.	1	.	.	.	.
1645006	Zschopau (Frankenberg-Schönborn)	.	.	.	2	68	.	.	.	.
1645007	Zschopau (Schönborn-Kriebethal)	x	.	.	2	49	.	6	.	.
1645010	Zwickauer Mulde (Fährbrücke-Wilkau)	.	.	.	.	2	.	.	.	.
1645011	Zwickauer Mulde (Wilkau-Zwickau)	.	.	.	.	3	.	2	.	.
1645013	Zwickauer Mulde (Zwickau-Crossen)	.	.	.	.	4	.	.	.	.
1645016	Zwickauer Mulde (Glauchau-Waldenburg)	x	.	.	8	4	.	.	.	.
1645018	Zwickauer Mulde (Wolkenburg-Penig-Lunzenau)	x	.	.	.	46	.	14	.	.
1645019	Zwickauer Mulde (Lunzenau-Kralapp)	x	.	.	36	67	.	8	.	.
1645020	Freiberger Mulde (Nossen - Gleisberg)	x	.	.	.	20	.	.	.	.
1645021	Freiberger Mulde (Gleißberg-Malitzsch)	x	.	.	.	2	.	.	.	.
1645022	Freiberger Mulde (Klosterbuch-Leisnig)	x	.	.	5	68	.	.	.	.
1645023	Freiberger Mulde (Leisnig-Tanndorf)	x	.	.	11	41	.	.	.	.
1645024	Freiberger Mulde (Tanndorf-Sermuth)	x	.	.	2	34	.	.	.	.
1645025	Zwickauer Mulde (Colditz-Sermuth)	x	.	.	.	14	.	2	.	.
1646016	Elbe Serkowitz-Kötitz (km 65,5 bis 73)	x	.	.	2	18	.	.	.	.
1646017	Elbe Kötitz-Diesbar (km 73 bis 93,5)	x	.	.	.	46	.	.	.	.
1646018	Röder (Radeburg - Freitelsdorf)	x	.	.	.	16	.	.	.	.
1646020	Teichgebiet Moritzburg Nord	x	.	.	61	.	.	5	.	.
1646021	Speicherbecken Niederwartha	x	.	.	3	21	.	.	.	.
1646022	Speicherbecken Nauleis	x	.	.	6	.	.	.	.	.
1646024	Elbe Pirna-Zschieeren (km 34 bis 41)	x	.	.	3	26	.	8	.	.
1646025	Elbe Zschieeren-Blaues Wunder (km 41 bis 49,8)	x	.	.	.	15	.	.	.	.
1646026	Elbe Blaues Wunder-Marienbrücke (km 49,8 bis 56,5)	x	.	.	.	9	.	1	.	.
1646027	Elbe Marienbrücke-Flügelwegbrücke (km 56,5 bis 61,2)	x	.	.	1	25	.	.	.	.
1646028	Elbe Flügelwegbrücke-Serkowitz (km 61,2 bis 65,5)	x	.	.	.	8	.	.	.	.
1646030	Mulde (Wehr Wurzen-Canitz)	x	.	6	25	18	20	10	2	.
1646033	Eschefelder Teiche	x	.	.	.	4	2	2	.	.
1646036	Speicherbecken Witznitz	x	.	.	.	27	.	11	.	.
1646037	Pleißestausee Rötha und Pleiße	.	.	.	3	.	.	3	.	.
1646038	Elsterstausee, Elster (Eythra-Stausee), Mühlgraben	x	.	.	33	20	2	16	4	1
1646039	Elsterflutbecken Leipzig	x	.	.	.	8	4	26	1	.
1646041	Speicherbecken Borna	x	.	.	.	24	.	.	.	.
1646042	Talsperre Schömbach	.	.	.	7	8	.	7	.	.
1646045	Freiberger Mulde (Technitz-Klosterbuch)	x	.	.	1	.	.	.	.	.
1646049	Mulde (Grimma-Golzermühle)	x	.	.	27	35	.	7	.	.
1646050	Mulde (Golzerbrücke-Trebsen)	x	.	.	34	83	.	10	.	.
1646051	Mulde (Trebsen-Lorelei)	x	.	.	4	24	.	4	.	.
1646052	Mulde (Lorelei-Wehr Wurzen)	x	.	.	1	8	.	15	.	.
1646053	Mulde (Canitz-Kollauer Wehr)	x	.	7	8	2	17	11	.	.
1646054	Mulde (Kollauer Wehr-Eilenburg)	x	.	5	.	5	.	4	.	.
1646055	Mulde (Eilenburg-Zschempllin)	x	.	3	8	9	13	7	2	.
1646056	Mulde (Zschempllin-N Gruna)	x	.	16	3	2	1	2	.	.
1646057	Teichgebiet S Wermisdorf	x	.	.	60	25	.	6	.	.
1646058	Teichgebiet N Wermisdorf	x	.	25	1	.	.	18	1	.
1646059	Streitwalder Teiche	x	.	.	.	.	.	1	.	.
1646060	Kahnsdorfer See	.	.	.	.	20	.	.	.	.
1646061	Cospudener See	.	.	.	1	7	16	6	2	.
1646062	Tagebausee Haselbach	x	.	.	.	46	.	.	.	.
1646063	Hainer See, Haubitzer See	.	.	.	1	.	.	.	.	.
1646064	Bockwitzer See	x	.	.	15	.	.	.	.	.
1646066	Markkleeberger See	.	.	.	.	10	.	.	.	.
1646068	Rückhaltebecken Stöhna	x	.	.	.	4	.	.	.	.

Sitecode	Gebietsname	SPA	Sep	Okt	Nov	Dez	Jan	Feb	Mrz	Apr
1646073	Schadebachteiche Badrina-Noitzsch	x	.	.	.	.	12	.	.	.
1646077	Teiche um Thammenhain, Müglenz, N Falkenhain	.	.	.	.	.	.	4	.	.
1646080	Teiche Kobershain - Wildschütz	.	.	.	.	.	.	2	.	.
1646081	Kuhteich Röcknitz	.	.	.	.	.	.	1	.	.
1646086	Kiesgrube Pratzschwitz	.	.	.	.	2	.	.	.	.
1688032	Elbe Diesbar-Riesa (km 93,5 bis 107,5)	x	.	.	3	.	30	.	1	.
1688033	Elbe Riesa-Strehla (km 107,5 bis 114)	x	.	.	12	.	39	.	.	.
1688034	Elbe Strehla-Mühlberg (km 114 bis 126)	x	.	.	.	.	58	.	6	.
1688037	Elbe Dommitzsch - Pretzsch (km 173-185)	x	.	.	.	6	10	11	.	.
1688038	Großteich Torgau, Gehegeteich	x	.	.	13	66	.	.	4	.
1688040	Mulde (Bad Düben-Roitzschjora)	x	.	.	4	10	6	24	10	2
1688041	Teichgebiet Frauenhain-Tiefenau-Koselitz	x	.	.	.	5	.	.	.	4
1688042	Mulde (N Gruna - Pristäblich)	x	.	.	10	3	12	.	.	.
1688043	Mulde (Pristäblich - Bad Düben)	x	.	.	4	25	2	.	.	.
1688044	Elbe Mühlberg - Belgern (km 128-140)	x	.	.	.	31	21	9	.	.
1688045	Elbe Belgern - Torgau (km 140-154)	x	.	.	.	3	5	1	1	.
1688046	Elbe Torgau - Mockritz (km 154-165)	x	.	.	1	2	8	16	.	1
1688047	Elbe Mockritz - Dommitzsch, Altwasser Elsnig	x	.	1	12	6	5	4	.	.
1688048	Bennewitzer Teiche bei Torgau	x	.	.	3	.	.	.	.	.
1689002	Neiße (Steinbach - Klein Priebus)	x	.	.	.	.	7	.	2	.
1689003	Neiße (Klein Priebus - Skerbersdorf)	x	.	.	.	.	5	.	.	.
1689004	Neiße (Skerbersdorf - Bad Muskau)	x	.	.	3	.	14	.	21	.
1689006	Knappensee	.	.	.	.	.	10	.	29	.
1689007	Grubensee Bärwalde	.	.	.	.	.	14	.	.	.
1689009	Ratzener Teiche	x	.	.	18	17	.	.	6	.
1689010	Grubensee Lohsa	.	.	.	.	.	.	.	6	.
1689011	Teichgebiet Litschen-Kolbitz	x	.	.	.	27	.	7	4	.
1689012	Teichgebiet Zimpel	x	.	.	.	10	.	.	31	11
1689015	Neiße (Deschka - Rothenburg)	x	.	.	14	.	24	.	.	.
1689016	Neiße (Rothenburg - Steinbach)	x	.	.	.	.	76	.	6	.
1689019	Spree (Wehr Lömischau - Uhyst)	x	.	.	.	.	9	.	.	.
1689021	Talsperre Quitzdorf	x	.	1	323	198	44	124	52	2
1689022	Teichgebiet Niederspree	x	.	.	.	11	.	23	55	.
1689026	Teichgebiet Kreba-West und Dürrbach	x	.	.	.	.	.	2	.	.
1689030	Teichgebiet Biehla-Weißig	x	.	.	4	.	.	.	.	.
1689032	Teichgebiet Lippitsch	x	.	.	.	5	.	.	.	.
1689033	Teichgebiet Milkel	x	.	.	.	5	.	.	10	.
1689034	Teichgebiet Spreewiese	x	.	.	.	.	.	.	15	3
1689035	Dubringer Moor / Teichgebiet Neudorf-Klösterlich	x	.	.	.	13	.	.	.	.
1689037	Teichgebiet Rauden und Commerau bei Klix	x	.	.	.	.	.	.	6	.
1689038	Teichgebiet Drehna-Mönau-Uhyst	x	.	.	.	10	.	.	22	.
1689039	Teichgebiet Koblenz-Mortka	x	.	.	.	.	.	2	.	.
1689041	Teiche bei Commerau/Truppen	x	.	.	.	1	.	.	9	.
1689049	Tagebaurestsee Olbersdorf	.	.	.	4	.	7	.	1	.

### Mittelsäger (*Mergus serrator*)

Sitecode	Gebietsname	SPA	Sep	Okt	Nov	Dez	Jan	Feb	Mrz	Apr
1644009	Talsperre Bautzen	x	.	1	.	.	.	.	.	.
1646024	Elbe Pirna-Zschiegen (km 34 bis 41)	x	.	.	.	.	1	.	.	.
1646038	Elsterstausee, Elster (Eythra-Stausee), Mühlgraben	x	.	.	1	.	.	.	.	.
1646060	Kahnsdorfer See	.	.	.	.	.	1	.	.	.
1646066	Markkleeberger See	.	.	.	6	.	.	.	.	.
1646071	Werbelineer See (Tagebau Delitzsch SW)	x	.	.	1	.	.	.	.	.
1646086	Kiesgrube Pratzschwitz	.	.	.	.	.	1	.	.	.

Sitecode	Gebietsname	SPA	Sep	Okt	Nov	Dez	Jan	Feb	Mrz	Apr
1688041	Teichgebiet Frauenhain-Tiefenau-Koselitz	x	.	.	.	1	.	.	.	.
1689006	Knappensee	.	.	.	1	.	.	.	.	.
1689021	Talsperre Quitzdorf	x	.	1	4	1	.	.	.	.

### Zwergtaucher (*Tachybaptus ruficollis*)

	Sep	Okt	Nov	Dez	Jan	Feb	Mrz	Apr
Summe	372	114	164	30	261	26	126	67
davon in SPA	365	114	133	30	202	26	97	65

Sitecode	Gebietsname	SPA	Sep	Okt	Nov	Dez	Jan	Feb	Mrz	Apr
1641003	Talsperre Pöhl	x	.	.	3	.	.	.	.	.
1641004	Talsperre Dröda	.	.	.	3	.	.	.	.	.
1642001	Großteich Großhartmannsdorf	x	2	2	3	.	.	.	.	1
1642002	Talsperre Saydenbach	.	.	.	1	.	.	.	.	.
1642014	Zschopau (Waldheim-Nixklufft)	x	.	.	1	.	.	.	.	.
1642015	Zschopau (Kummersmühle-Furt Limmritz)	x	.	.	.	.	1	.	.	.
1642016	Zschopau (Furt Limmritz-Schweta)	x	.	.	.	.	.	.	2	.
1643001	Elbe Schmilka-Krippen (km 4,6 bis 7)	x	.	.	.	.	.	.	1	.
1643002	Elbe Krippen-Königstein (km 7 bis 19)	x	.	.	.	.	4	.	.	.
1643003	Elbe Königstein-Rathen (km 19 bis 22,7)	x	.	.	1	.	.	.	1	.
1643004	Elbe Rathen-Obervogelgesang (km 22,7 bis 27,5)	x	.	.	.	.	1	.	1	.
1643005	Elbe Obervogelgesang-Pirna (km 27,5 bis 34)	x	.	.	.	.	2	.	.	.
1644001	Neiße (Zittau - Hirschfelde)	x	.	.	1	.	.	.	.	.
1644002	Neiße (Hirschfelde - Ostritz)	x	.	.	4	.	.	.	.	.
1644005	Neiße (Görlitz - Oberneundorf)	x	.	.	.	.	6	.	.	.
1644008	Teichgebiet Zschorna	x	2	1	.	.	.	.	.	.
1644010	Berzdorfer See	.	.	.	.	.	2	.	.	.
1645004	Zschopau (Flöha-Braunsdorf)	.	.	.	2	.	6	.	1	.
1645005	Zschopau (Braunsdorf-Frankenberg)	.	.	.	6	.	17	.	5	.
1645006	Zschopau (Frankenberg-Schönborn)	.	.	.	5	.	10	.	2	.
1645007	Zschopau (Schönborn-Kriebethal)	x	.	.	2	.	3	.	.	.
1645010	Zwickauer Mulde (Fährbrücke-Wilkau)	.	.	.	.	.	1	.	3	.
1645011	Zwickauer Mulde (Wilkau-Zwickau)	.	.	.	2	.	4	.	9	.
1645012	Schwanenteich Zwickau	.	.	.	2	.	.	.	.	.
1645013	Zwickauer Mulde (Zwickau-Crossen)	.	.	.	1	.	4	.	1	.
1645014	Zwickauer Mulde (Crossen-Glauchau)	.	.	.	2	.	5	.	.	.
1645015	Stausee Glauchau	.	.	.	1	.	.	.	.	.
1645016	Zwickauer Mulde (Glauchau-Waldenburg)	x	.	.	2	.	.	.	1	.
1645017	Zwickauer Mulde (Waldenburg-Wolkenburg)	x	.	.	1	.	1	.	1	.
1645018	Zwickauer Mulde (Wolkenburg-Penig-Lunzenau)	x	.	.	7	.	18	.	3	.
1645019	Zwickauer Mulde (Lunzenau-Kralapp)	x	.	.	4	.	4	.	9	.
1645020	Freiberger Mulde (Nossen - Gleisberg)	x	.	.	1	.	5	.	3	.
1645021	Freiberger Mulde (Gleißberg-Malitzsch)	x	.	.	.	.	1	.	.	.
1645022	Freiberger Mulde (Klosterbuch-Leisnig)	x	.	.	2	.	2	.	.	.
1645023	Freiberger Mulde (Leisnig-Tanndorf)	x	.	.	12	.	6	.	1	.
1645024	Freiberger Mulde (Tanndorf-Sermuth)	x	.	.	.	.	1	.	1	.
1645025	Zwickauer Mulde (Colditz-Sermuth)	x	.	.	4	.	19	.	11	.
1646016	Elbe Serkowitz-Kötitz (km 65,5 bis 73)	x	.	.	5	.	9	.	9	.
1646017	Elbe Kötitz-Diesbar (km 73 bis 93,5)	x	.	.	1	.	5	.	7	.
1646018	Röder (Radeburg - Freitelsdorf)	x	.	.	.	.	2	.	.	.
1646019	Teichgebiet Moritzburg Süd	x	.	.	.	.	.	.	2	.
1646024	Elbe Pirna-Zschieeren (km 34 bis 41)	x	.	.	4	.	9	.	4	.
1646025	Elbe Zschieeren-Blaues Wunder (km 41 bis 49,8)	x	.	.	.	.	3	.	1	.
1646026	Elbe Blaues Wunder-Marienbrücke (km 49,8 bis 56,5)	x	.	.	6	.	.	.	.	.



Sitecode	Gebietsname	SPA	Sep	Okt	Nov	Dez	Jan	Feb	Mrz	Apr
1646027	Elbe Marienbrücke-Flügelwegbrücke (km 56,5 bis 61,2)	x	.	.	1	.	9	.	5	.
1646028	Elbe Flügelwegbrücke-Serkowitz (km 61,2 bis 65,5)	x	.	.	2	.	6	.	.	.
1646030	Mulde (Wehr Wurzen-Canitz)	x	.	6	1	.	2	.	.	.
1646033	Eschefelder Teiche	x	80	18	.	.	.	.	1	12
1646035	Haselbacher Teiche, Rückhaltebecken Serbitz	x	.	.	.	.	.	.	1	.
1646038	Elsterstausee, Elster (Eythra-Stausee), Mühlgraben	x	13	4	.	1	1	.	.	.
1646039	Elsterflutbecken Leipzig	x	.	5	3	2	7	6	3	.
1646040	Kulkwitzer See	.	.	.	1	.	2	.	2	.
1646042	Talsperre Schömbach	.	.	.	.	.	.	.	1	.
1646049	Mulde (Grimma-Golzermühle)	x	.	.	2	.	3	.	.	.
1646050	Mulde (Golzerbrücke-Trebsen)	x	.	.	.	.	2	.	1	.
1646051	Mulde (Trebsen-Lorelei)	x	.	.	.	.	2	.	2	.
1646052	Mulde (Lorelei-Wehr Wurzen)	x	.	.	1	.	.	.	2	.
1646053	Mulde (Canitz-Kollauer Wehr)	x	.	2	4	8	7	9	.	1
1646054	Mulde (Kollauer Wehr-Eilenburg)	x	.	1	.	1	1	.	.	.
1646055	Mulde (Eilenburg-Zschemplin)	x	2	1	1	4	7	3	.	.
1646056	Mulde (Zschemplin-N Gruna)	x	.	2	3	.	.	5	.	.
1646057	Teichgebiet S Wermsdorf	x	12	2	.	.	.	.	.	.
1646058	Teichgebiet N Wermsdorf	x	6	10	.	.	.	.	.	.
1646059	Streitwalder Teiche	x	.	.	2	.	.	.	.	.
1646066	Markkleeberger See	.	.	.	1	.	2	.	.	.
1646068	Rückhaltebecken Stöhma	x	25	13	.	.	.	.	.	1
1646072	Schladitzer See (Tagebau Breitenfeld)	.	.	.	2	.	3	.	.	.
1646073	Schadebachteiche Badrina-Noitzsch	x	.	.	.	.	.	.	2	.
1646074	Goitzsche: Paupitzscher See, Neuhauser See	x	.	.	.	.	4	.	.	.
1646082	Ritzschkespeicher Roitzsch	.	.	.	1	.	.	.	4	.
1646084	Teiche bei Freitelsdorf	x	2	.	.	.	.	.	.	.
1646085	Teiche bei Schönfeld und Kalkreuth	x	1	.	.	.	.	.	.	4
1646086	Kiesgrube Pratzschwitz	.	.	.	1	.	.	.	.	.
1688032	Elbe Diesbar-Riesa (km 93,5 bis 107,5)	x	.	.	5	.	9	.	4	.
1688033	Elbe Riesa-Strehla (km 107,5 bis 114)	x	.	.	2	.	11	.	7	.
1688034	Elbe Strehla-Mühlberg (km 114 bis 126)	x	.	.	7	.	14	.	5	.
1688037	Elbe Dommitzsch - Pretzsch (km 173-185)	x	.	.	2	.	.	.	.	.
1688038	Großteich Torgau, Gehegeteich	x	23	8	.	.	.	.	.	4
1688040	Mulde (Bad Düben-Roitzschjora)	x	.	.	.	2	2	1	1	.
1688041	Teichgebiet Frauenhain-Tiefenau-Koselitz	x	1	.	.	2	.	.	1	.
1688042	Mulde (N Gruna - Pristäblich)	x	.	.	.	.	1	2	1	1
1688043	Mulde (Pristäblich - Bad Düben)	x	.	.	.	.	1	.	.	.
1688044	Elbe Mühlberg - Belgern (km 128-140)	x	.	.	.	1	.	.	.	1
1688045	Elbe Belgern - Torgau (km 140-154)	x	.	.	.	1	.	.	.	.
1688046	Elbe Torgau - Mockritz (km 154-165)	x	.	.	.	.	.	.	1	.
1689002	Neiße (Steinbach - Klein Priebus)	x	.	.	2	.	1	.	.	.
1689003	Neiße (Klein Priebus - Skerbersdorf)	x	.	.	.	.	1	.	.	.
1689004	Neiße (Skerbersdorf - Bad Muskau)	x	.	.	2	.	2	.	2	.
1689007	Grubensee Bärwalde	.	.	.	.	.	3	.	.	.
1689009	Ratzener Teiche	x	.	3	.	.	.	.	.	.
1689011	Teichgebiet Litschen-Kolbitz	x	5	5	.	.	.	.	.	.
1689012	Teichgebiet Zimpel	x	2	.	.	.	.	.	.	1
1689015	Neiße (Deschka - Rothenburg)	x	.	.	.	.	1	.	.	.
1689016	Neiße (Rothenburg - Steinbach)	x	.	.	4	.	6	.	.	.
1689019	Spree (Wehr Lömischau - Uhyst)	x	.	.	.	2	.	.	.	.
1689021	Talsperre Quitzdorf	x	4	1	.	.	.	.	.	.
1689022	Teichgebiet Niederspree	x	36	2	.	.	.	.	.	4
1689023	Teichgebiet Döbra	.	.	.	.	.	.	.	1	.
1689024	Deutschbaselitzer Teich	.	3	.	.	.	.	.	.	2
1689026	Teichgebiet Kreba-West und Dürrbach	x	35	.	.	.	.	.	.	.

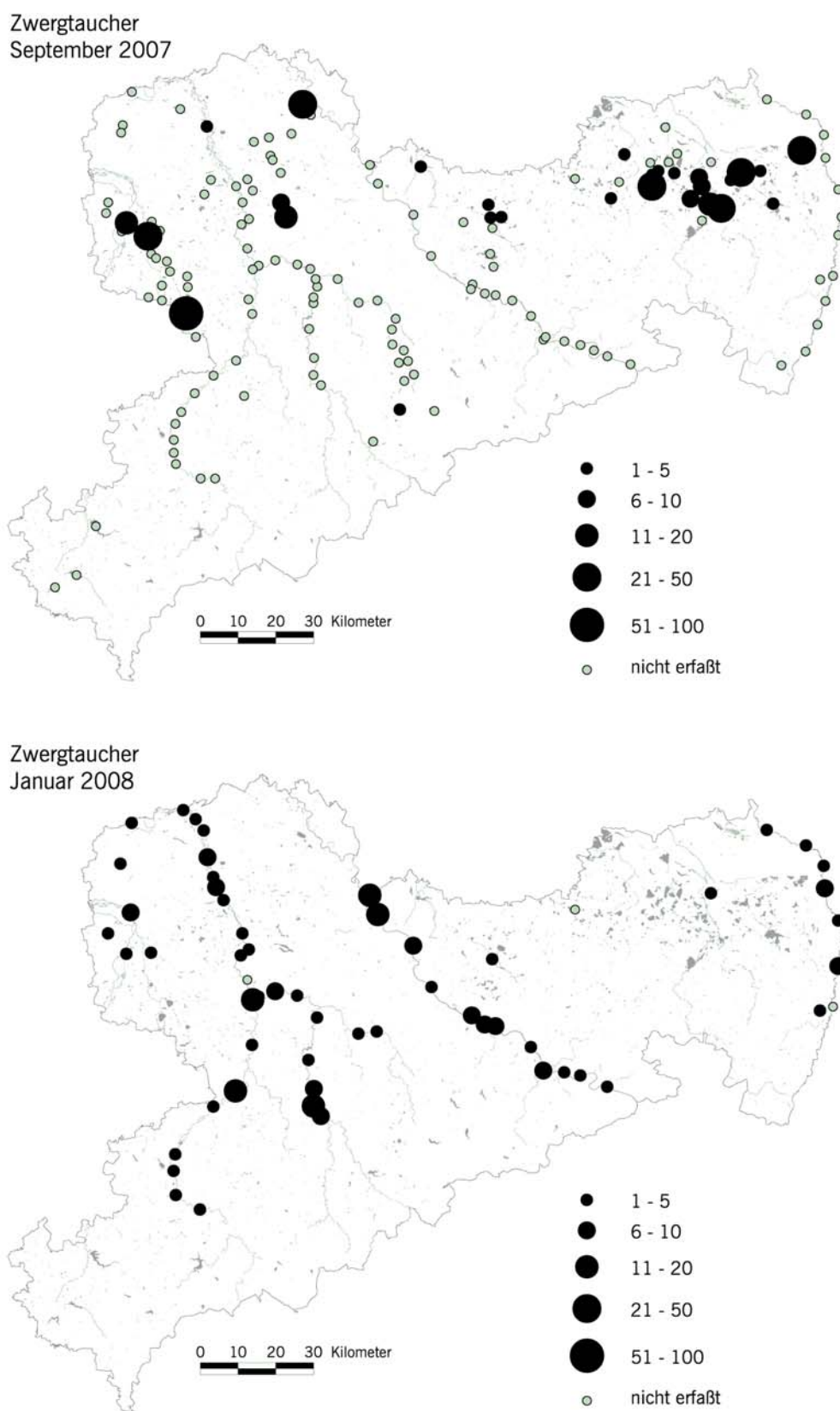


Abb. 8: Verteilung rastender Zwergtaucher in ausgewählten Monaten der Zählseason 2007/08

Sitecode	Gebietsname	SPA	Sep	Okt	Nov	Dez	Jan	Feb	Mrz	Apr
1689027	Teichgebiet Kreba-Ost	x	5	.	.	.	.	.	.	4
1689028	Teichgebiet Gutttau	x	24	.	.	.	.	.	.	.
1689029	Tauerwiesenteich	x	.	.	.	.	.	.	.	4
1689030	Teichgebiet Biehla-Weißig	x	.	.	1	.	.	.	.	1
1689033	Teichgebiet Milkel	x	6	.	.	.	.	.	.	4
1689034	Teichgebiet Spreewiese	x	11	26	24	6	.	.	.	3
1689035	Dubringer Moor / Teichgebiet Neudorf-Klösterlich	x	1	1	.	.	.	.	.	.
1689037	Teichgebiet Rauden und Commerau bei Klix	x	9	.	.	.	.	.	.	10
1689038	Teichgebiet Drehna-Mönau-Uhyst	x	9	.	.	.	.	.	.	9
1689039	Teichgebiet Koblenz-Mortka	x	4	.	.	.	.	.	.	.
1689040	Teichgebiet Wartha	.	4	.	.	.	.	.	.	.
1689042	Teichgruppe Entenschenke	x	45	1	.	.	.	.	.	.

### Haubentaucher (*Podiceps cristatus*)

	Sep	Okt	Nov	Dez	Jan	Feb	Mrz	Apr
Summe	451	401	971	51	443	13	786	530
davon in SPA	437	379	624	46	190	12	559	503

Sitecode	Gebietsname	SPA	Sep	Okt	Nov	Dez	Jan	Feb	Mrz	Apr
1641001	Limbacher Teiche	x	.	.	.	.	.	.	4	.
1641002	Talsperre Pirk	x	.	.	9	.	1	.	17	.
1641003	Talsperre Pöhl	x	.	.	75	.	30	.	37	.
1641004	Talsperre Dröda	.	.	.	16	.	8	.	23	.
1642001	Großteich Großhartmannsdorf	x	46	6	.	.	.	.	16	20
1642002	Talsperre Saydenbach	.	.	.	21	.	.	.	14	.
1642003	Hüttenteich Berthelsdorf	.	.	.	.	.	.	.	5	.
1643005	Elbe Obervogelgesang-Pirna (km 27,5 bis 34)	x	.	.	.	.	1	.	.	.
1644008	Teichgebiet Zschorna	x	22	66	75	8	.	7	44	13
1644009	Talsperre Bautzen	x	1	14	83	28	6	2	22	43
1644010	Berzdorfer See	.	.	.	13	.	16	.	1	.
1645012	Schwanenteich Zwickau	.	.	.	6	.	.	.	4	.
1645013	Zwickauer Mulde (Zwickau-Crossen)	.	.	.	.	.	1	.	.	.
1645015	Stausee Glauchau	.	.	.	27	.	.	.	19	.
1645016	Zwickauer Mulde (Glauchau-Waldenburg)	x	.	.	.	.	.	.	2	.
1646016	Elbe Serkowitz-Kötitz (km 65,5 bis 73)	x	.	.	.	.	1	.	.	.
1646018	Röder (Radeburg - Freitelsdorf)	x	.	.	.	.	.	.	4	.
1646019	Teichgebiet Moritzburg Süd	x	.	.	.	.	.	.	26	.
1646020	Teichgebiet Moritzburg Nord	x	.	.	3	.	.	.	18	.
1646021	Speicherbecken Niederwartha	x	.	.	9	.	2	.	14	.
1646022	Speicherbecken Nauleis	x	.	.	1	.	.	.	14	.
1646033	Eschefelder Teiche	x	4	3	.	.	.	.	14	19
1646035	Haselbacher Teiche, Rückhaltebecken Serbitz	x	.	.	1	.	.	.	13	.
1646036	Speicherbecken Witznitz	x	.	.	34	.	52	.	9	.
1646037	Pleißestausee Rötha und Pleiße	.	.	.	8	.	.	.	5	.
1646038	Elberstausee, Elster (Eythra-Stausee), Mühlgraben	x	57	69	10	.	.	.	.	.
1646040	Kulkwitzer See	.	.	.	20	.	61	.	20	.
1646041	Speicherbecken Borna	x	.	.	32	.	20	.	31	.
1646042	Talsperre Schömbach	.	.	.	13	.	.	.	4	.
1646048	Talsperre Leutenhain	.	.	.	.	.	.	.	4	.
1646051	Mulde (Trebsen-Lorelei)	x	.	.	.	.	3	.	2	.
1646052	Mulde (Lorelei-Wehr Wurzen)	x	.	.	1	.	.	.	.	.
1646057	Teichgebiet S Wermisdorf	x	2	18	10	.	.	.	28	70
1646058	Teichgebiet N Wermisdorf	x	.	18	.	.	.	.	10	28

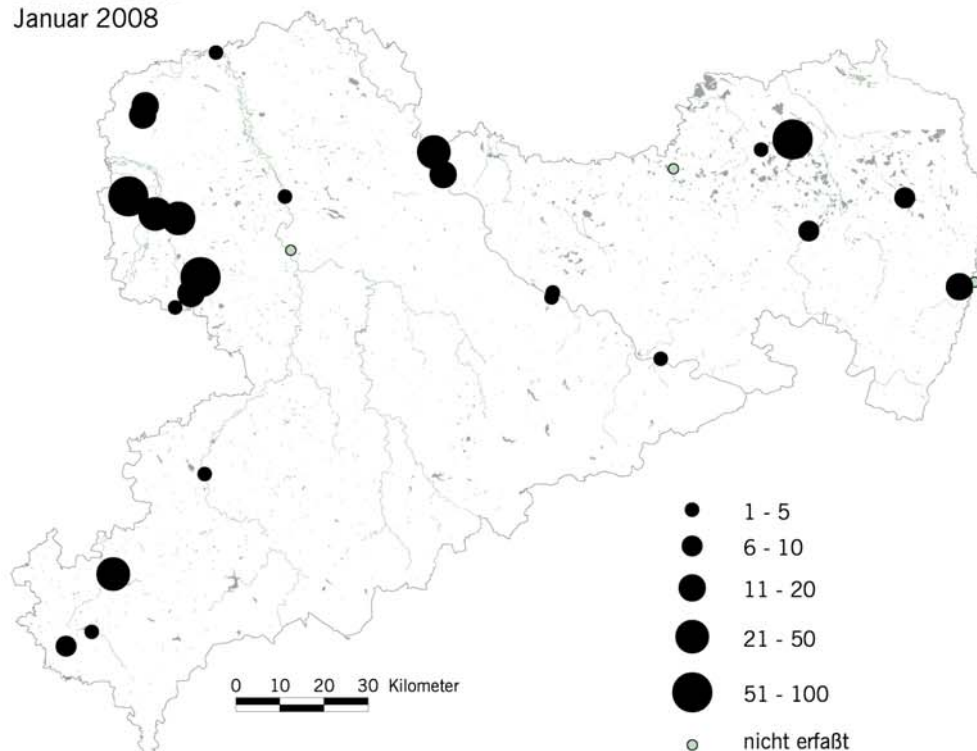
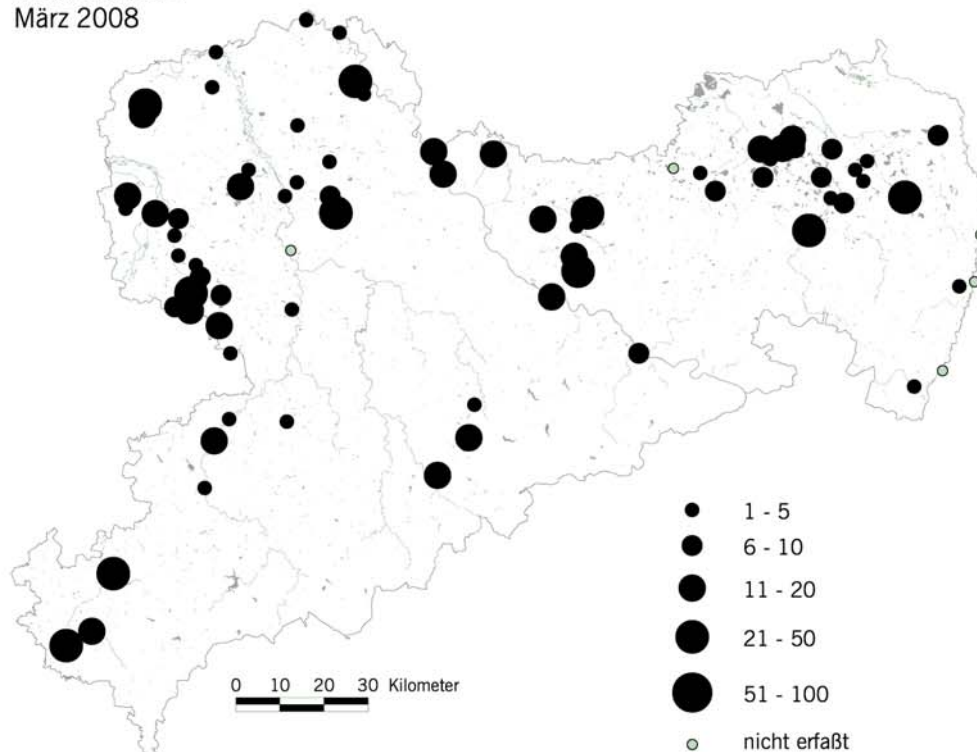
Haubentaucher  
Januar 2008Haubentaucher  
März 2008

Abb. 9: Verteilung rastender Haubentaucher in ausgewählten Monaten der Zählseason 2007/08

Sitecode	Gebietsname	SPA	Sep	Okt	Nov	Dez	Jan	Feb	Mrz	Apr
1646061	Cospudener See		10	7	9	5	39	1	11	11
1646062	Tagebausee Haselbach	x	.	.	46	.	3	.	6	.
1646063	Hainer See, Haubitzer See		.	.	3	.	.	.	2	.
1646065	Harthsee		.	.	11	.	.	.	7	.
1646066	Markkleeberger See		.	.	34	.	37	.	8	.
1646068	Rückhaltebecken Stöhna	x	30	6	.	.	.	.	5	18
1646070	NSG Kulkwitzer Lachen		.	.	.	.	.	.	4	.
1646071	Werbelineer See (Tagebau Delitzsch SW)	x	.	.	75	.	18	.	49	.
1646072	Schladitzer See (Tagebau Breitenfeld)		.	.	27	.	17	.	17	.
1646073	Schadebachteiche Badrina-Noitzsch	x	.	.	2	.	.	.	4	.
1646075	Teiche um Brandis, Beucha & Polenz	x	.	.	1	.	.	.	17	.
1646076	Macher Teiche		.	.	.	.	.	.	2	.
1646078	Teiche um Frauwalde, Heyda & Börln		.	.	.	.	.	.	2	.
1646081	Kuhteach Röcknitz		.	.	.	.	.	.	2	.
1646083	Mühlteich & Großteich Burkartshain	x	.	.	.	.	.	.	3	.
1646084	Teiche bei Freitelsdorf	x	1	2	.	.	.	.	.	1
1646085	Teiche bei Schönfeld und Kalkreuth	x	5	.	.	.	.	.	.	6
1646086	Kiesgrube Pratzschwitz		.	.	20	.	.	.	7	.
1688033	Elbe Riesa-Strehla (km 107,5 bis 114)	x	.	.	15	.	19	.	12	.
1688034	Elbe Strehla-Mühlberg (km 114 bis 126)	x	.	.	29	.	24	.	19	.
1688037	Elbe Dommitzsch - Pretzsch (km 173-185)	x	1	2	1	.	.	.	3	.
1688038	Großteich Torgau, Gehegeteich	x	117	88	.	.	.	.	22	22
1688040	Mulde (Bad Düben-Roitzschjora)	x	.	2	2	1	1	2	4	2
1688041	Teichgebiet Frauenhain-Tiefenau-Koselitz	x	4	.	.	.	.	.	14	12
1688043	Mulde (Pristäblich - Bad Düben)	x	.	1	.	.	.	.	.	.
1688044	Elbe Mühlberg - Belgern (km 128-140)	x	.	1	.	.	.	.	.	8
1688046	Elbe Torgau - Mockritz (km 154-165)	x	.	.	.	.	.	.	.	2
1688047	Elbe Mockritz - Dommitzsch, Altwasser Elsnig	x	.	.	.	.	.	.	1	2
1688048	Bennewitzer Teiche bei Torgau	x	.	.	.	.	.	.	1	.
1689006	Knappensee		.	.	48	.	4	.	13	.
1689007	Grubensee Bärwalde		.	.	2	.	.	.	10	.
1689008	Grubensee Dreiweibern		.	.	37	.	70	.	15	.
1689009	Ratzener Teiche	x	15	8	15	1	.	.	6	26
1689010	Grubensee Lohsa		.	.	32	.	.	.	19	.
1689011	Teichgebiet Litschen-Kolbitz	x	5	6	.	.	.	.	.	2
1689012	Teichgebiet Zimpel	x	.	.	.	.	.	.	2	1
1689014	Teichgebiet Petershain	x	.	.	.	.	.	.	.	8
1689021	Talsperre Quitzdorf	x	8	13	95	8	9	.	24	71
1689022	Teichgebiet Niederspree	x	17	3	.	.	.	1	8	20
1689024	Deutschbaselitzer Teich		4	15	.	.	.	.	7	14
1689026	Teichgebiet Kreba-West und Dürrbach	x	10	12	.	.	.	.	2	8
1689027	Teichgebiet Kreba-Ost	x	16	3	.	.	.	.	.	16
1689028	Teichgebiet Gutttau	x	.	2	.	.	.	.	6	.
1689029	Tauerwiesenteich	x	.	.	.	.	.	.	4	2
1689030	Teichgebiet Biehla-Weißig	x	.	.	.	.	.	.	1	2
1689032	Teichgebiet Lippitsch	x	2	.	.	.	.	.	.	1
1689033	Teichgebiet Milkel	x	.	.	.	.	.	.	.	1
1689034	Teichgebiet Spreewiese	x	2	3	.	.	.	.	4	12
1689035	Dubringer Moor / Teichgebiet Neudorf-Klösterlich	x	.	2	.	.	.	.	.	1
1689037	Teichgebiet Rauden und Commerau bei Klix	x	9	5	.	.	.	.	9	28
1689038	Teichgebiet Drehna-Mönau-Uhyst	x	6	.	.	.	.	.	.	.
1689039	Teichgebiet Koblenz-Mortka	x	12	16	.	.	.	.	1	4
1689040	Teichgebiet Wartha		.	.	.	.	.	.	.	2
1689041	Teiche bei Commerau/Truppen	x	1	5	.	.	.	.	.	7
1689042	Teichgruppe Entenschenke	x	44	5	.	.	.	.	7	27

Sitecode	Gebietsname	SPA	Sep	Okt	Nov	Dez	Jan	Feb	Mrz	Apr
1689049	Tagebaurestsee Olbersdorf		.	.	.	.	.	.	2	.

### Rothalstaucher (*Podiceps grisegena*)

Sitecode	Gebietsname	SPA	Sep	Okt	Nov	Dez	Jan	Feb	Mrz	Apr
1645009	Zwickauer Mulde (Hartenstein-Fährbrücke)		.	.	1	.	.	.	.	.
1646041	Speicherbecken Borna	x	.	.	.	.	2	.	.	.
1646062	Tagebausee Haselbach	x	.	.	1	.	.	.	.	.
1646066	Markkleeberger See		.	.	3	.	1	.	.	.
1646068	Rückhaltebecken Stöhna	x	1	.	.	.	.	.	.	.
1646071	Werbelineer See (Tagebau Delitzsch SW)	x	.	.	9	.	2	.	2	.
1646075	Teiche um Brandis, Beucha & Polenz	x	.	.	.	.	.	.	2	.
1689021	Talsperre Quitzdorf	x	.	.	2	.	.	.	.	.
1689034	Teichgebiet Spreewiese	x	.	.	.	.	.	.	.	1
1689038	Teichgebiet Drehna-Mönau-Uhyst	x	2	.	.	.	.	.	.	.

### Ohrentaucher (*Podiceps auritus*)

Sitecode	Gebietsname	SPA	Sep	Okt	Nov	Dez	Jan	Feb	Mrz	Apr
1645012	Schwanenteich Zwickau		.	.	1	.	.	.	.	.
1646066	Markkleeberger See		.	.	2	.	1	.	.	.
1646071	Werbelineer See (Tagebau Delitzsch SW)	x	.	.	2	.	.	.	2	.
1689021	Talsperre Quitzdorf	x	.	.	.	2	.	.	.	.

### Schwarzhalstaucher (*Podiceps nigricollis*)

Sitecode	Gebietsname	SPA	Sep	Okt	Nov	Dez	Jan	Feb	Mrz	Apr
1642001	Großteich Großhartmannsdorf	x	.	.	.	.	.	.	.	7
1644010	Berzdorfer See		.	.	.	.	2	.	.	.
1646033	Eschefelder Teiche	x	.	.	.	.	.	.	.	13
1646038	Elsterstausee, Elster (Eythra-Stausee), Mühlgraben	x	2	.	.	.	.	.	.	.
1646057	Teichgebiet S Wermsdorf	x	.	.	.	.	.	.	.	6
1646068	Rückhaltebecken Stöhna	x	.	2	.	.	.	.	.	.
1688041	Teichgebiet Frauenhain-Tiefenau-Koselitz	x	.	.	.	.	.	.	.	1
1689022	Teichgebiet Niederspree	x	.	.	.	.	.	.	.	10
1689037	Teichgebiet Rauden und Commerau bei Klix	x	.	.	.	.	.	.	.	5

### Sterntaucher (*Gavia stellata*)

Sitecode	Gebietsname	SPA	Sep	Okt	Nov	Dez	Jan	Feb	Mrz	Apr
1641003	Talsperre Pöhl	x	.	.	.	.	1	.	.	.
1644009	Talsperre Bautzen	x	.	.	1	.	.	.	.	.
1646036	Speicherbecken Witznitz	x	.	.	1	.	.	.	.	.
1689021	Talsperre Quitzdorf	x	.	.	1	.	.	.	.	.

**Prachtaucher (*Gavia arctica*)**

Sitecode	Gebietsname	SPA	Sep	Okt	Nov	Dez	Jan	Feb	Mrz	Apr
1644009	Talsperre Bautzen	x	.	.	.	3	.	.	.	.
1646061	Cospudener See	.	.	.	.	.	.	2	.	.
1646062	Tagebausee Haselbach	x	.	.	2	.	.	.	.	.
1646065	Harthsee	.	.	.	1	.	.	.	.	.
1646066	Markkleeberger See	.	.	.	1	.	.	.	.	.
1646071	Werbelineer See (Tagebau Delitzsch SW)	x	.	.	1	.	.	.	.	.
1689021	Talsperre Quitzdorf	x	.	.	2	3	.	.	.	.

**Eistaucher (*Gavia immer*)**

Sitecode	Gebietsname	SPA	Sep	Okt	Nov	Dez	Jan	Feb	Mrz	Apr
1641003	Talsperre Pöhl	x	.	.	1	.	1	.	.	.

**Kormoran (*Phalacrocorax carbo*)**

	Sep	Okt	Nov	Dez	Jan	Feb	Mrz	Apr
Summe	2360	2809	2690	292	2968	424	1829	624
davon in SPA	2341	2772	2337	290	2749	422	1529	609

Sitecode	Gebietsname	SPA	Sep	Okt	Nov	Dez	Jan	Feb	Mrz	Apr
1641001	Limbacher Teiche	x	.	.	.	.	.	.	1	.
1641002	Talsperre Pirk	x	.	.	205	.	.	.	268	.
1641003	Talsperre Pöhl	x	.	.	230	.	65	.	32	.
1641004	Talsperre Dröda	.	.	.	37	.	2	.	1	.
1642001	Großteich Großhartmannsdorf	x	20	45	.	.	.	.	37	.
1642003	Hüttenteich Berthelsdorf	.	.	.	45	.	.	.	.	.
1642006	Freiberger Mulde (Tuttendorf-Halsbrücke)	.	.	.	.	.	1	.	.	.
1642013	Zschopau (Rauschenthal-Waldheim)	x	.	.	.	.	5	.	.	.
1642014	Zschopau (Waldheim-Nixklufft)	x	.	.	.	.	3	.	.	.
1642015	Zschopau (Kummersmühle-Furt Limmritz)	x	.	.	.	.	2	.	.	.
1642016	Zschopau (Furt Limmritz-Schweta)	x	.	.	4	.	23	.	14	.
1643001	Elbe Schmilka-Krippen (km 4,6 bis 7)	x	.	.	4	.	20	.	3	.
1643002	Elbe Krippen-Königstein (km 7 bis 19)	x	.	.	12	.	17	.	10	.
1643003	Elbe Königstein-Rathen (km 19 bis 22,7)	x	.	.	5	.	15	.	7	.
1643004	Elbe Rathen-Obervogelgesang (km 22,7 bis 27,5)	x	.	.	4	.	51	.	1	.
1643005	Elbe Obervogelgesang-Pirna (km 27,5 bis 34)	x	.	.	3	.	2	.	1	.
1644001	Neiße (Zittau - Hirschfelde)	x	.	.	.	.	5	.	.	.
1644003	Neiße (Ostritz - Hagenwerder)	x	.	.	.	.	1	.	5	.
1644005	Neiße (Görlitz - Oberneundorf)	x	.	.	.	.	18	.	.	.
1644006	Neiße (Oberneundorf - Deschka)	x	.	.	4	.	26	.	1	.
1644008	Teichgebiet Zschorna	x	433	745	88	.	.	4	47	10
1644009	Talsperre Bautzen	x	43	46	184	37	86	90	32	82
1644010	Berzdorfer See	.	.	.	31	.	18	.	120	.
1645002	Freiberger Mulde (Hohentanne-Obergruna)	.	.	.	.	.	1	.	3	.
1645003	Freiberger Mulde (Obergruna-Autobahnbrücke Nossen)	x	.	.	.	.	4	.	.	.
1645006	Zschopau (Frankenberg-Schönborn)	.	.	.	28	.	15	.	.	.
1645007	Zschopau (Schönborn-Kriebethal)	x	.	.	190	.	90	.	6	.
1645009	Zwickauer Mulde (Hartenstein-Fährbrücke)	.	.	.	1	.	45	.	1	.
1645011	Zwickauer Mulde (Wilkau-Zwickau)	.	.	.	6	.	8	.	1	.
1645014	Zwickauer Mulde (Crossen-Glauchau)	.	.	.	5	.	39	.	.	.
1645015	Stausee Glauchau	.	.	.	56	.	.	.	18	.

Sitecode	Gebietsname	SPA	Sep	Okt	Nov	Dez	Jan	Feb	Mrz	Apr
1645016	Zwickauer Mulde (Glauchau-Waldenburg)	x	.	.	9	.	18	.	.	.
1645017	Zwickauer Mulde (Waldenburg-Wolkenburg)	x	.	.	8	.	.	.	7	.
1645018	Zwickauer Mulde (Wolkenburg-Penig-Lunzenau)	x	.	.	88	.	120	.	8	.
1645019	Zwickauer Mulde (Lunzenau-Kralapp)	x	.	.	33	.	46	.	12	.
1645020	Freiberger Mulde (Nossen - Gleisberg)	x	.	.	.	.	14	.	.	.
1645021	Freiberger Mulde (Gleißberg-Malitzsch)	x	.	.	2	.	23	.	.	.
1645022	Freiberger Mulde (Klosterbuch-Leisnig)	x	.	.	4	.	126	.	.	.
1645023	Freiberger Mulde (Leisnig-Tanndorf)	x	.	.	3	.	35	.	1	.
1645024	Freiberger Mulde (Tanndorf-Sermuth)	x	.	.	7	.	2	.	4	.
1645025	Zwickauer Mulde (Colditz-Sermuth)	x	.	.	19	.	36	.	9	.
1646016	Elbe Serkowitz-Kötitz (km 65,5 bis 73)	x	.	.	24	.	41	.	16	.
1646017	Elbe Kötitz-Diesbar (km 73 bis 93,5)	x	.	.	9	.	32	.	55	.
1646018	Röder (Radeburg - Freitelsdorf)	x	.	.	.	.	9	.	.	.
1646019	Teichgebiet Moritzburg Süd	x	.	.	.	.	.	.	14	.
1646020	Teichgebiet Moritzburg Nord	x	.	.	.	.	.	.	18	.
1646021	Speicherbecken Niederwartha	x	.	.	6	.	24	.	5	.
1646024	Elbe Pirna-Zschieeren (km 34 bis 41)	x	.	.	96	.	43	.	14	.
1646025	Elbe Zschieeren-Blaues Wunder (km 41 bis 49,8)	x	.	.	6	.	14	.	5	.
1646026	Elbe Blaues Wunder-Marienbrücke (km 49,8 bis 56,5)	x	.	.	7	.	12	.	5	.
1646027	Elbe Marienbrücke-Flügelwegbrücke (km 56,5 bis 61,2)	x	.	.	7	.	56	.	13	.
1646028	Elbe Flügelwegbrücke-Serkowitz (km 61,2 bis 65,5)	x	.	.	4	.	15	.	9	.
1646030	Mulde (Wehr Wurzen-Canitz)	x	8	16	.	18	8	9	.	45
1646033	Eschefelder Teiche	x	3	.	.	.	.	.	2	30
1646035	Haselbacher Teiche, Rückhaltebecken Serbitz	x	.	.	.	.	.	.	26	.
1646036	Speicherbecken Witznitz	x	.	.	3	.	170	.	2	.
1646037	Pleißestausee Rötha und Pleiße	.	.	.	13	.	.	.	.	.
1646038	Elsterstausee, Elster (Eythra-Stausee), Mühlgraben	x	5	11	10	4	3	1	.	.
1646039	Elsterflutbecken Leipzig	x	1	5	24	20	12	23	4	.
1646040	Kulkwitzer See	.	.	.	5	.	11	.	2	.
1646041	Speicherbecken Borna	x	.	.	9	.	16	.	16	.
1646042	Talsperre Schömbach	.	.	.	.	.	.	.	1	.
1646044	Freiberger Mulde (Malitzsch-Technitz)	x	.	.	.	.	5	.	.	.
1646045	Freiberger Mulde (Technitz-Klosterbuch)	x	.	.	11	.	15	.	6	.
1646048	Talsperre Leutenhain	.	.	.	2	.	.	.	3	.
1646049	Mulde (Grimma-Golzermühle)	x	.	.	.	.	5	.	6	.
1646050	Mulde (Golzerbrücke-Trebsen)	x	.	.	8	.	48	.	.	.
1646051	Mulde (Trebsen-Lorelei)	x	.	.	28	.	.	.	.	.
1646052	Mulde (Lorelei-Wehr Wurzen)	x	.	.	9	.	11	.	.	.
1646053	Mulde (Canitz-Kollauer Wehr)	x	.	6	4	11	9	17	2	18
1646054	Mulde (Kollauer Wehr-Eilenburg)	x	1	.	2	9	1	.	2	.
1646055	Mulde (Eilenburg-Zschemppin)	x	11	4	16	7	36	24	7	3
1646056	Mulde (Zschemppin-N Gruna)	x	2	1	.	5	2	8	.	4
1646057	Teichgebiet S Wermisdorf	x	44	91	71	2	1	.	126	42
1646058	Teichgebiet N Wermisdorf	x	.	43	19	.	.	.	5	1
1646060	Kahnsdorfer See	.	.	.	7	.	.	.	.	.
1646061	Cospudener See	.	11	3	.	2	4	2	3	4
1646062	Tagebausee Haselbach	x	.	.	2	.	.	.	.	.
1646063	Hainer See, Haubitzer See	.	.	.	12	.	18	.	21	.
1646064	Bockwitzer See	x	.	.	2	.	.	.	9	.
1646065	Harthsee	.	.	.	.	.	1	.	.	.
1646066	Markkleeberger See	.	.	.	7	.	9	.	9	.
1646067	Störmthaler See	x	.	.	.	.	.	.	2	.
1646068	Rückhaltebecken Stöhna	x	.	.	7	.	.	.	2	3
1646069	Zwenkauer See	.	.	.	.	.	14	.	6	.
1646070	NSG Kulkwitzer Lachen	.	.	.	7	.	.	.	1	.
1646071	Werbelineer See (Tagebau Delitzsch SW)	x	.	.	1	.	5	.	25	.



Sitecode	Gebietsname	SPA	Sep	Okt	Nov	Dez	Jan	Feb	Mrz	Apr
1646072	Schladitzer See (Tagebau Breitenfeld)		.	.	8	.	10	.	10	.
1646073	Schadebachteiche Badrina-Noitzsch	x	.	.	3	.	.	.	2	.
1646075	Teiche um Brandis, Beucha & Polenz	x	.	.	19	.	.	.	10	.
1646077	Teiche um Thammenhain, Müglenz, N Falkenhain		.	.	19	.	.	.	9	.
1646078	Teiche um Frauwalde, Heyda & Börln		.	.	1	.	.	.	.	.
1646079	Neumühlenteich Schildau		.	.	7	.	.	.	.	.
1646081	Kuhteich Röcknitz		.	.	.	.	.	.	4	.
1646082	Ritzschkespeicher Roitzsch		.	.	5	.	.	.	.	.
1646083	Mühlteich & Großteich Burkartshain	x	.	.	.	.	.	.	1	.
1646085	Teiche bei Schönfeld und Kalkreuth	x	.	.	1	.	.	.	.	2
1646086	Kiesgrube Pratzschwitz		.	.	37	.	2	.	67	.
1646087	Teiche um Falkenhain und Voigtshain		.	.	1	.	.	.	.	.
1688032	Elbe Diesbar-Riesa (km 93,5 bis 107,5)	x	.	.	19	.	60	.	20	.
1688033	Elbe Riesa-Strehla (km 107,5 bis 114)	x	.	.	32	.	110	.	13	.
1688034	Elbe Strehla-Mühlberg (km 114 bis 126)	x	.	.	39	.	700	.	38	.
1688037	Elbe Dommitsch - Pretzsch (km 173-185)	x	8	29	11	24	3	54	78	19
1688038	Großteich Torgau, Gehegeteich	x	235	123	44	44	.	5	9	5
1688040	Mulde (Bad Düben-Roitzschjora)	x	23	19	31	12	10	12	21	6
1688041	Teichgebiet Frauenhain-Tiefenau-Koselitz	x	10	17	37	10	.	4	127	64
1688042	Mulde (N Gruna - Pristäblich)	x	.	1	.	6	.	2	.	.
1688043	Mulde (Pristäblich - Bad Düben)	x	1	3	.	5	11	11	.	1
1688044	Elbe Mühlberg - Belgern (km 128-140)	x	6	65	10	12	70	4	.	2
1688045	Elbe Belgern - Torgau (km 140-154)	x	2	10	15	4	63	33	7	4
1688046	Elbe Torgau - Mockritz (km 154-165)	x	2	5	6	6	21	8	3	2
1688047	Elbe Mockritz - Dommitsch, Altwasser Elsnig	x	38	21	58	16	1	8	.	11
1688048	Bennewitzer Teiche bei Torgau	x	.	.	1	.	.	.	62	.
1689002	Neiße (Steinbach - Klein Priebus)	x	.	.	.	.	3	.	.	.
1689006	Knappensee		.	.	2	.	.	.	2	.
1689008	Grubensee Dreiweibern		.	.	.	.	21	.	.	.
1689009	Ratzener Teiche	x	75	85	37	14	.	.	7	11
1689010	Grubensee Lohsa		.	.	10	.	.	.	7	.
1689011	Teichgebiet Litschen-Kolbitz	x	2	11	3	.	7	21	.	.
1689012	Teichgebiet Zimpel	x	7	.	14	.	.	.	.	.
1689014	Teichgebiet Petershain	x	5	.	.	.	.	.	42	1
1689015	Neiße (Deschka - Rothenburg)	x	.	.	.	.	51	.	1	.
1689016	Neiße (Rothenburg - Steinbach)	x	.	.	.	.	193	.	.	.
1689021	Talsperre Quitzdorf	x	500	500	450	21	.	76	69	116
1689022	Teichgebiet Niederspree	x	373	262	1	.	.	.	45	2
1689023	Teichgebiet Döbra		.	.	.	.	.	.	1	.
1689024	Deutschbaselitzer Teich		7	31	.	.	.	.	6	11
1689026	Teichgebiet Kreba-West und Dürrbach	x	88	207	.	.	.	.	.	27
1689027	Teichgebiet Kreba-Ost	x	59	85	.	.	.	.	.	.
1689028	Teichgebiet Gutttau	x	17	26	.	.	.	.	27	.
1689029	Tauerwiesenteich	x	11	.	.	.	.	8	19	.
1689030	Teichgebiet Biehla-Weißen	x	4	7	8	.	.	.	.	1
1689032	Teichgebiet Lippitsch	x	2	1	.	2	.	.	.	15
1689033	Teichgebiet Milkel	x	3	9	.	.	.	.	.	.
1689034	Teichgebiet Spreewiese	x	3	45	.	.	.	.	8	2
1689035	Dubringer Moor / Teichgebiet Neudorf-Klösterlich	x	5	22	.	.	.	.	3	11
1689037	Teichgebiet Rauden und Commerau bei Klix	x	129	45	.	.	.	.	3	37
1689038	Teichgebiet Drehna-Mönau-Uhyst	x	84	77	2	.	.	.	5	4
1689039	Teichgebiet Koblenz-Mortka	x	12	13	.	1	.	.	5	28
1689040	Teichgebiet Wartha		1	3	1	.	.	.	4	.
1689041	Teiche bei Commerau/Truppen	x	56	3	1	.	.	.	.	.
1689042	Teichgruppe Entenschenke	x	10	68	4	.	.	.	2	.

**Rohrdommel** (*Botaurus stellaris*)

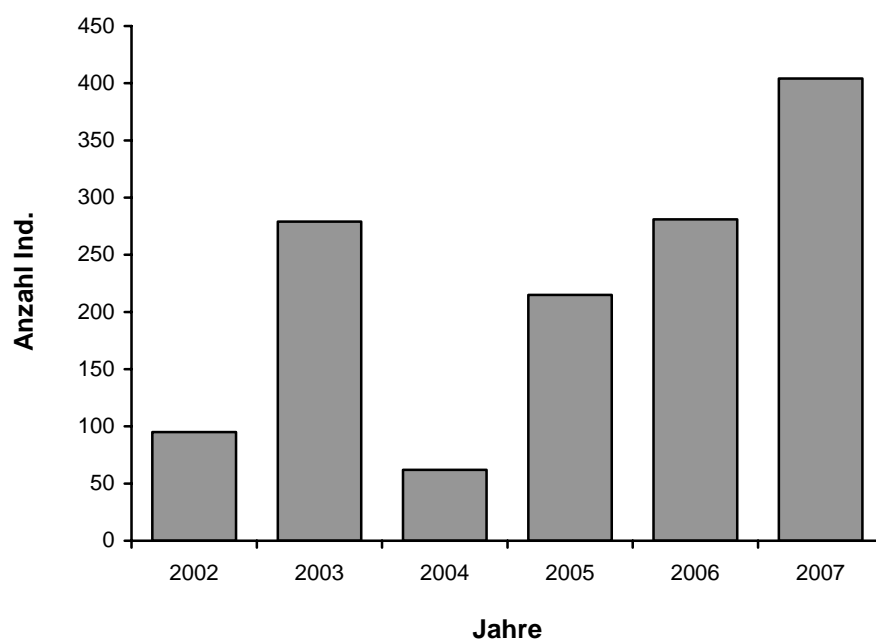
	Sep	Okt	Nov	Dez	Jan	Feb	Mrz	Apr
Summe	0	2	1	0	0	0	10	9
davon in SPA	0	2	0	0	0	0	10	9

Sitecode	Gebietsname	SPA	Sep	Okt	Nov	Dez	Jan	Feb	Mrz	Apr
1646048	Talsperre Leutenhain	.	.	1	.	.	.	.	.	.
1646064	Bockwitzer See	x	.	.	.	.	.	1	.	.
1689009	Ratzener Teiche	x	.	.	.	.	.	2	1	.
1689011	Teichgebiet Litschen-Kolbitz	x	.	.	.	.	.	1	.	.
1689012	Teichgebiet Zimpel	x	.	.	.	.	.	.	1	.
1689022	Teichgebiet Niederspree	x	.	.	.	.	.	1	.	.
1689029	Tauerwiesenteich	x	.	.	.	.	.	1	1	.
1689032	Teichgebiet Lippitsch	x	.	.	.	.	.	.	1	.
1689034	Teichgebiet Spreewiese	x	.	2	.	.	.	.	1	.
1689035	Dubringer Moor / Teichgebiet Neudorf-Klösterlich	x	.	.	.	.	.	1	1	.
1689037	Teichgebiet Rauden und Commerau bei Klix	x	.	.	.	.	.	2	2	.
1689038	Teichgebiet Drehna-Mönau-Uhyst	x	.	.	.	.	.	.	1	.
1689041	Teiche bei Commerau/Truppen	x	.	.	.	.	.	1	.	.

**Silberreiher** (*Casmerodius albus*)

	Sep	Okt	Nov	Dez	Jan	Feb	Mrz	Apr
Summe	383	759	475	256	162	229	159	85
davon in SPA	379	759	320	255	118	228	121	85

Sitecode	Gebietsname	SPA	Sep	Okt	Nov	Dez	Jan	Feb	Mrz	Apr
1642001	Großteich Großhartmannsdorf	x	2	1	.	.	.	1	2	.
1642003	Hüttenteich Berthelsdorf	.	.	9	.	.	.	.	.	.
1642014	Zschopau (Waldheim-Nixkluff)	x	.	.	.	1	.	.	.	.
1642016	Zschopau (Furt Limmritz-Schweta)	x	.	.	.	2	.	.	.	.
1644007	Spree (Tsp Bautzen - Wehr Lömischau)	x	.	.	.	9	.	.	.	.
1644008	Teichgebiet Zschorna	x	18	61	49	23	.	.	.	.
1644009	Talsperre Bautzen	x	.	.	1	1	.	.	.	.
1645004	Zschopau (Flöha-Braunsdorf)	.	.	.	.	1	.	.	.	.
1645017	Zwickauer Mulde (Waldenburg-Wolkenburg)	x	.	.	1	2	.	3	.	.
1645019	Zwickauer Mulde (Lunzenau-Kralapp)	x	.	.	1	1	.	.	.	.
1645023	Freiberger Mulde (Leisnig-Tanndorf)	x	.	.	.	1	.	.	.	.
1645025	Zwickauer Mulde (Colditz-Sermuth)	x	.	.	1	2	.	.	.	.
1646016	Elbe Serkowitz-Kötitz (km 65,5 bis 73)	x	.	.	.	1	.	.	.	.
1646020	Teichgebiet Moritzburg Nord	x	.	.	1	.	.	2	.	.
1646022	Speicherbecken Nauleis	x	.	.	1	.	.	.	.	.
1646024	Elbe Pirna-Zschieben (km 34 bis 41)	x	.	.	.	1	.	.	.	.
1646030	Mulde (Wehr Wurzen-Canitz)	x	.	1	13	6	3	3	1	3
1646033	Eschefelder Teiche	x	40	65	2	.	1	1	.	3
1646035	Haselbacher Teiche, Rückhaltebecken Serbitz	x	.	.	1	.	.	.	.	.
1646038	Elsterstausee, Elster (Eythra-Stausee), Mühlgraben	x	.	.	4	5	1	.	.	.
1646042	Talsperre Schömbach	.	.	1	.	23	.	11	.	.
1646048	Talsperre Leutenhain	.	.	2	.	1	.	2	.	.
1646051	Mulde (Trebsen-Lorelei)	x	.	.	2	.	1	.	4	.
1646052	Mulde (Lorelei-Wehr Wurzen)	x	.	.	3	.	3	.	4	.
1646053	Mulde (Canitz-Kollauer Wehr)	x	.	1	4	.	2	7	.	1
1646054	Mulde (Kollauer Wehr-Eilenburg)	x	.	.	.	5	1	1	.	3
1646055	Mulde (Eilenburg-Zschepplin)	x	.	.	.	.	3	2	1	.



**Abb. 10:** Entwicklung des Rastbestandes des Silberreiher im Biosphärenreservat „Oberlausitzer Heide- und Teichlandschaft“. Dargestellt sind die Monatssummen im Oktober in den Jahren 2002 bis 2007.

Sitecode	Gebietsname	SPA	Sep	Okt	Nov	Dez	Jan	Feb	Mrz	Apr
1646056	Mulde (Zschepplin-N Gruna)	x	.	.	.	.	.	1	.	1
1646057	Teichgebiet S Wermisdorf	x	.	2	12	2	.	.	1	.
1646058	Teichgebiet N Wermisdorf	x	6	31	42	35	2	.	3	2
1646062	Tagebausee Haselbach	x	.	.	3	.	.	.	.	.
1646065	Harthsee	.	.	.	2	.	11	.	19	.
1646066	Markkleeberger See	.	.	.	1	.	.	.	.	.
1646068	Rückhaltebecken Stöhma	x	11	15	2	26	6	21	4	7
1646069	Zwenkauer See	.	.	.	8	.	.	.	.	.
1646071	Werbelineer See (Tagebau Delitzsch SW)	x	.	.	.	.	3	.	1	.
1646072	Schladitzer See (Tagebau Breitenfeld)	.	.	.	.	.	1	.	.	.
1646073	Schadebachteiche Badrina-Noitzsch	x	.	.	2	.	3	.	.	.
1646075	Teiche um Brandis, Beucha & Polenz	x	.	.	2	.	.	.	.	.
1646077	Teiche um Thammenhain, Müglenz, N Falkenhain	.	.	.	1	.	.	.	.	.
1646078	Teiche um Frauwalde, Heyda & Börln	.	.	.	1	.	.	.	.	.
1646080	Teiche Kobershain - Wildschütz	.	.	.	.	.	1	.	4	.
1646084	Teiche bei Freitelsdorf	x	3	4	.	.	.	.	3	.
1646085	Teiche bei Schönfeld und Kalkreuth	x	.	.	9	1	4	.	.	.
1646086	Kiesgrube Pratzschwitz	.	.	.	.	.	1	.	.	.
1688037	Elbe Dommitzsch - Pretzsch (km 173-185)	x	1	.	4	3	4	.	.	.
1688038	Großteich Torgau, Gehegeteich	x	10	86	2	30	4	15	4	10
1688040	Mulde (Bad Düben-Roitzschjora)	x	.	.	.	.	1	.	.	.
1688041	Teichgebiet Frauenhain-Tiefenau-Koselitz	x	1	.	7	.	1	40	19	1
1688042	Mulde (N Gruna - Pristäblich)	x	.	.	.	1	3	12	.	.
1688043	Mulde (Pristäblich - Bad Düben)	x	.	.	.	11	4	17	1	.
1688044	Elbe Mühlberg - Belgern (km 128-140)	x	.	1	.	.	.	.	.	5
1688045	Elbe Belgern - Torgau (km 140-154)	x	14	2	.	2	.	8	.	.
1688046	Elbe Torgau - Mockritz (km 154-165)	x	.	.	.	2	.	1	.	2
1688047	Elbe Mockritz - Dommitzsch, Altwasser Elsnig	x	.	1	.	1	1	1	.	3
1688048	Bennewitzer Teiche bei Torgau	x	.	.	18	.	2	.	2	.
1689009	Ratzener Teiche	x	32	34	5	1	.	5	8	.
1689010	Grubensee Lohsa	.	.	.	.	.	.	.	2	.
1689011	Teichgebiet Litschen-Kolbitz	x	.	.	.	2	18	58	7	2
1689012	Teichgebiet Zimpel	x	4	.	2	2	.	.	3	3

Sitecode	Gebietsname	SPA	Sep	Okt	Nov	Dez	Jan	Feb	Mrz	Apr
1689014	Teichgebiet Petershain	x	.	.	2	.	1	4	7	.
1689015	Neiße (Deschka - Rothenburg)	x	.	.	.	.	7	.	.	.
1689019	Spree (Wehr Lömischau - Uhyst)	x	.	.	.	.	1	.	.	.
1689021	Talsperre Quitzdorf	x	.	9	12	2	1	7	3	.
1689022	Teichgebiet Niederspree	x	80	26	6	1	.	1	11	.
1689023	Teichgebiet Döbra	.	.	.	130	.	5	.	.	.
1689024	Deutschbaselitzer Teich	.	4	.	.	.	.	1	.	.
1689026	Teichgebiet Kreba-West und Dürrbach	x	21	67	6	4	.	.	4	27
1689027	Teichgebiet Kreba-Ost	x	.	14	.	.	.	.	.	.
1689028	Teichgebiet Guttau	x	7	1	28	3	2	12	3	1
1689029	Tauerwiesenteich	x	33	26	.	.	.	.	.	.
1689030	Teichgebiet Biehla-Weißig	x	6	20	20	.	.	1	.	.
1689032	Teichgebiet Lippitsch	x	22	1	.	.	2	2	1	.
1689033	Teichgebiet Milkel	x	.	.	2	2	.	.	5	.
1689034	Teichgebiet Spreewiese	x	.	105	2	1	4	6	7	8
1689035	Dubringer Moor / Teichgebiet Neudorf-Klösterlich	x	1	24	3	2	.	.	.	1
1689037	Teichgebiet Rauden und Commerau bei Klix	x	37	156	.	13	.	.	.	.
1689038	Teichgebiet Drehna-Mönau-Uhyst	x	30	.	.	.	.	.	.	.
1689039	Teichgebiet Koblenz-Mortka	x	.	.	13	.	1	.	.	.
1689040	Teichgebiet Wartha	.	.	.	.	1	.	.	.	.
1689041	Teiche bei Commerau/Truppen	x	.	.	.	.	3	.	8	.
1689042	Teichgruppe Entenschenke	x	.	5	32	68	5	2	.	.

### Graureiher (*Ardea cinerea*)

	Sep	Okt	Nov	Dez	Jan	Feb	Mrz	Apr
Summe	856	1233	1442	592	812	531	731	425
davon in SPA	842	1210	1253	577	684	470	658	423

Sitecode	Gebietsname	SPA	Sep	Okt	Nov	Dez	Jan	Feb	Mrz	Apr
1641001	Limbacher Teiche	x	.	.	13	.	8	.	4	.
1641002	Talsperre Pirk	x	.	.	21	.	.	.	38	.
1641003	Talsperre Pöhl	x	.	.	3	.	2	.	18	.
1641004	Talsperre Dröda	.	.	.	1	.	2	.	1	.
1642001	Großteich Großhartmannsdorf	x	17	8	4	1	.	.	2	5
1642002	Talsperre Saydenbach	.	.	.	1	.	1	.	1	.
1642003	Hüttenteich Berthelsdorf	.	.	.	1	.	.	.	.	.
1642004	Freiberger Mulde (Berthelsdorf-Muldenhütten)	.	.	.	1	.	.	.	1	.
1642005	Freiberger Mulde (Muldenhütten-Tuttendorf)	.	.	.	1	.	1	.	1	.
1642006	Freiberger Mulde (Tuttendorf-Halsbrücke)	.	.	.	.	.	1	.	.	.
1642013	Zschopau (Rauschenthal-Waldheim)	x	.	.	3	.	1	.	.	.
1642014	Zschopau (Waldheim-Nixklufft)	x	.	.	3	.	3	.	1	.
1642016	Zschopau (Furt Limmritz-Schweta)	x	.	.	10	.	18	.	6	.
1643001	Elbe Schmilka-Krippen (km 4,6 bis 7)	x	.	.	1	.	2	.	2	.
1643002	Elbe Krippen-Königstein (km 7 bis 19)	x	.	.	1	.	8	.	8	.
1643003	Elbe Königstein-Rathen (km 19 bis 22,7)	x	.	.	4	.	1	.	4	.
1643004	Elbe Rathen-Obervogelgesang (km 22,7 bis 27,5)	x	.	.	2	.	5	.	.	.
1643005	Elbe Obervogelgesang-Pirna (km 27,5 bis 34)	x	.	.	2	.	3	.	1	.
1644001	Neiße (Zittau - Hirschfelde)	x	.	.	5	.	1	.	.	.
1644002	Neiße (Hirschfelde - Ostritz)	x	.	.	2	.	3	.	1	.
1644003	Neiße (Ostritz - Hagenwerder)	x	.	.	.	.	3	.	.	.
1644005	Neiße (Görlitz - Oberneundorf)	x	.	.	.	.	8	.	.	.
1644006	Neiße (Oberneundorf - Deschka)	x	.	.	8	.	1	.	4	.
1644007	Spree (Tsp Bautzen - Wehr Lömischau)	x	.	.	11	.	16	.	6	.
1644008	Teichgebiet Zschorna	x	31	10	19	14	1	15	3	2

Sitecode	Gebietsname	SPA	Sep	Okt	Nov	Dez	Jan	Feb	Mrz	Apr
1644009	Talsperre Bautzen	x	9	.	2	9	1	1	2	.
1645001	Freiberger Mulde (Halsbrücke-Hohentanne)	.	.	.	5	.	1	.	.	.
1645002	Freiberger Mulde (Hohentanne-Obergruna)	.	.	.	4	.	3	.	.	.
1645003	Freiberger Mulde (Obergruna-Autobahnbrücke Nossen)	x	.	.	.	.	5	.	.	.
1645004	Zschopau (Flöha-Braunsdorf)	.	.	.	9	.	17	.	4	.
1645005	Zschopau (Braunsdorf-Frankenberg)	.	.	.	4	.	6	.	.	.
1645006	Zschopau (Frankenberg-Schönborn)	.	.	.	10	.	3	.	3	.
1645007	Zschopau (Schönborn-Kriebethal)	x	.	.	19	.	12	.	5	.
1645009	Zwickauer Mulde (Hartenstein-Fährbrücke)	.	.	.	1	.	3	.	2	.
1645010	Zwickauer Mulde (Fährbrücke-Wilkau)	.	.	.	2	.	4	.	.	.
1645011	Zwickauer Mulde (Wilkau-Zwickau)	.	.	.	3	.	1	.	.	.
1645013	Zwickauer Mulde (Zwickau-Crossen)	.	.	.	4	.	2	.	.	.
1645014	Zwickauer Mulde (Crossen-Glauchau)	.	.	.	13	.	14	.	9	.
1645015	Stausee Glauchau	.	.	.	6	.	.	.	9	.
1645016	Zwickauer Mulde (Glauchau-Waldenburg)	x	.	.	17	.	3	.	.	.
1645017	Zwickauer Mulde (Waldenburg-Wolkenburg)	x	.	.	6	.	13	.	5	.
1645018	Zwickauer Mulde (Wolkenburg-Penig-Lunzenau)	x	.	.	9	.	23	.	.	.
1645019	Zwickauer Mulde (Lunzenau-Kralapp)	x	.	.	15	.	9	.	11	.
1645020	Freiberger Mulde (Nossen - Gleisberg)	x	.	.	2	.	7	.	2	.
1645021	Freiberger Mulde (Gleißberg-Malitzsch)	x	.	.	2	.	5	.	1	.
1645022	Freiberger Mulde (Klosterbuch-Leisnig)	x	.	.	11	.	7	.	.	.
1645023	Freiberger Mulde (Leisnig-Tanndorf)	x	.	.	8	.	13	.	1	.
1645024	Freiberger Mulde (Tanndorf-Sermuth)	x	.	.	1	.	4	.	1	.
1645025	Zwickauer Mulde (Colditz-Sermuth)	x	.	.	7	.	12	.	8	.
1646016	Elbe Serkowitz-Kötitz (km 65,5 bis 73)	x	.	.	7	.	3	.	6	.
1646017	Elbe Kötitz-Diesbar (km 73 bis 93,5)	x	.	.	4	.	8	.	32	.
1646018	Röder (Radeburg - Freitelsdorf)	x	.	.	5	.	14	.	3	.
1646019	Teichgebiet Moritzburg Süd	x	.	.	8	.	9	.	10	.
1646020	Teichgebiet Moritzburg Nord	x	.	.	13	.	.	.	2	.
1646022	Speicherbecken Nauleis	x	.	.	11	.	5	.	1	.
1646024	Elbe Pirna-Zschießen (km 34 bis 41)	x	.	.	6	.	8	.	7	.
1646025	Elbe Zschießen-Blaues Wunder (km 41 bis 49,8)	x	.	.	4	.	2	.	17	.
1646026	Elbe Blaues Wunder-Marienbrücke (km 49,8 bis 56,5)	x	.	.	2	.	1	.	.	.
1646027	Elbe Marienbrücke-Flügelwegbrücke (km 56,5 bis 61,2)	x	.	.	4	.	3	.	4	.
1646028	Elbe Flügelwegbrücke-Serkowitz (km 61,2 bis 65,5)	x	.	.	3	.	2	.	1	.
1646030	Mulde (Wehr Wurzen-Canitz)	x	10	11	9	17	11	11	3	10
1646033	Eschefelder Teiche	x	24	29	1	2	6	.	1	7
1646035	Haselbacher Teiche, Rückhaltebecken Serbitz	x	.	.	7	.	.	.	22	.
1646036	Speicherbecken Witznitz	x	.	.	.	.	3	.	3	.
1646037	Pleißestausee Rötha und Pleiße	.	.	.	1	.	1	.	.	.
1646038	Elsterstausee, Elster (Eythra-Stausee), Mühlgraben	x	3	2	.	18	12	6	.	.
1646039	Elsterflutbecken Leipzig	x	5	7	9	9	6	11	.	.
1646041	Speicherbecken Borna	x	.	.	.	.	5	.	.	.
1646042	Talsperre Schömbach	.	.	.	7	.	5	.	2	.
1646044	Freiberger Mulde (Malitzsch-Technitz)	x	.	.	.	.	.	.	5	.
1646045	Freiberger Mulde (Technitz-Klosterbuch)	x	.	.	4	.	2	.	4	.
1646048	Talsperre Leutenhain	.	.	.	4	.	3	.	4	.
1646049	Mulde (Grimma-Golzermühle)	x	.	.	7	.	7	.	4	.
1646050	Mulde (Golzerbrücke-Trebsen)	x	.	.	3	.	5	.	.	.
1646051	Mulde (Trebsen-Lorelei)	x	.	.	12	.	12	.	14	.
1646052	Mulde (Lorelei-Wehr Wurzen)	x	.	.	12	.	5	.	3	.
1646053	Mulde (Canitz-Kollauer Wehr)	x	5	8	2	.	4	9	3	4
1646054	Mulde (Kollauer Wehr-Eilenburg)	x	7	4	.	3	2	.	.	11
1646055	Mulde (Eilenburg-Zschepplin)	x	8	7	2	4	6	11	1	8
1646056	Mulde (Zschepplin-N Gruna)	x	8	5	.	3	2	2	2	3
1646057	Teichgebiet S Wermisdorf	x	.	70	41	26	1	26	4	22

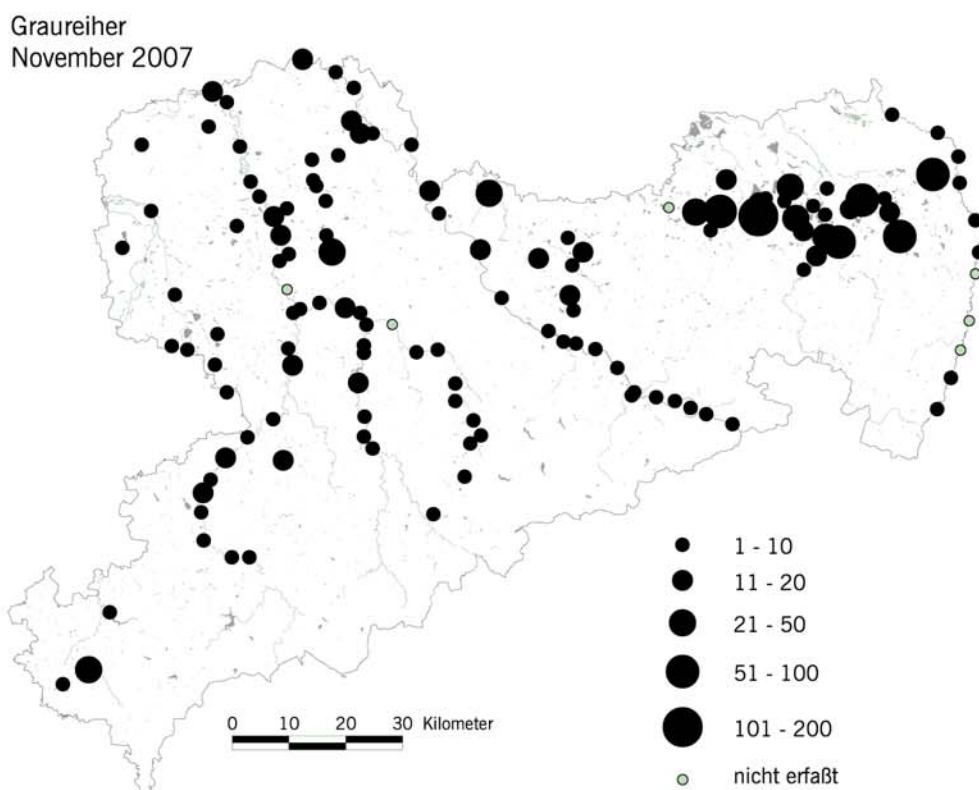
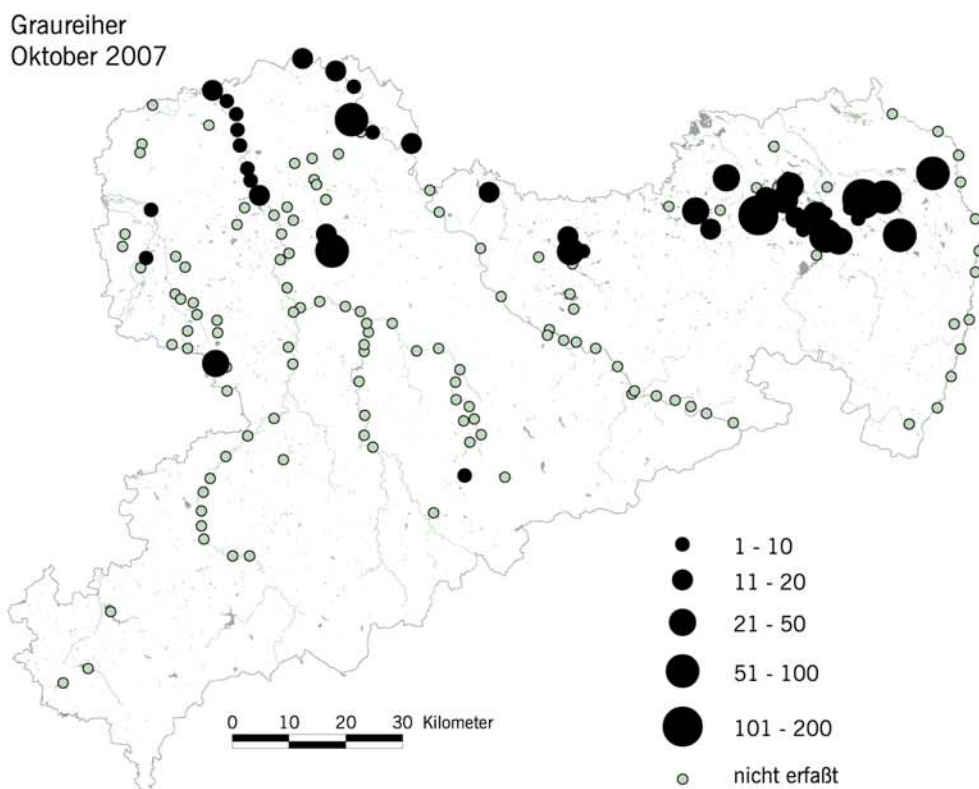


Abb. 11: Verteilung rastender Graureiher in ausgewählten Monaten der Zählseason 2007/08

Sitecode	Gebietsname	SPA	Sep	Okt	Nov	Dez	Jan	Feb	Mrz	Apr
1646058	Teichgebiet N Wermsdorf	x	.	11	1	10	4	17	4	.
1646059	Streitwalder Teiche	x	.	.	.	.	.	.	2	.
1646061	Cospudener See	.	.	.	.	4	1	4	.	.
1646062	Tagebausee Haselbach	x	.	.	2	.	.	.	.	.
1646064	Bockwitzer See	x	.	.	.	.	.	.	1	.
1646065	Harthsee	.	.	.	7	.	6	.	4	.
1646066	Markkleeberger See	.	.	.	.	.	2	.	.	.
1646067	Störmthaler See	x	.	.	.	.	7	.	1	.
1646068	Rückhaltebecken Stöhna	x	1	.	.	1	.	.	1	3
1646069	Zwenkauer See	.	.	.	.	.	.	.	1	.
1646070	NSG Kulkwitzer Lachen	.	.	.	7	.	3	.	3	.
1646071	Werbelineer See (Tagebau Delitzsch SW)	x	.	.	1	.	5	.	5	.
1646072	Schladitzer See (Tagebau Breitenfeld)	.	.	.	.	.	3	.	1	.
1646073	Schadabachteiche Badrina-Noitzsch	x	.	.	2	.	6	.	5	.
1646075	Teiche um Brandis, Beucha & Polenz	x	.	.	1	.	1	.	1	.
1646077	Teiche um Thammenhain, Müglenz, N Falkenhain	.	.	.	8	.	1	.	1	.
1646078	Teiche um Frauwalde, Heyda & Börln	.	.	.	4	.	.	.	.	.
1646079	Neumühlenteich Schildau	.	.	.	2	.	2	.	.	.
1646080	Teiche Kobershain - Wildschütz	.	.	.	1	.	.	.	.	.
1646082	Ritzschkespeicher Roitzsch	.	.	.	1	.	.	.	1	.
1646083	Mühlteich & Großteich Burkartshain	x	.	.	.	.	.	.	1	.
1646084	Teiche bei Freitelsdorf	x	2	29	.	3	4	.	1	2
1646085	Teiche bei Schönfeld und Kalkreuth	x	19	15	6	1	3	.	3	4
1646086	Kiesgrube Pratzschwitz	.	.	.	1	.	.	.	2	.
1646087	Teiche um Falkenhain und Voigtshain	.	.	.	3	.	.	.	4	.
1688032	Elbe Diesbar-Riesa (km 93,5 bis 107,5)	x	.	.	14	.	19	.	10	.
1688033	Elbe Riesa-Strehla (km 107,5 bis 114)	x	.	.	4	.	8	.	4	.
1688034	Elbe Strehla-Mühlberg (km 114 bis 126)	x	.	.	16	.	12	.	7	.
1688037	Elbe Dommitzsch - Pretzsch (km 173-185)	x	25	17	16	15	15	22	3	8
1688038	Großteich Torgau, Gehegeteich	x	19	59	18	28	12	28	40	48
1688040	Mulde (Bad Düben-Roitzschjora)	x	22	17	18	16	8	10	8	4
1688041	Teichgebiet Frauenhain-Tiefenau-Koselitz	x	36	18	35	17	4	.	60	77
1688042	Mulde (N Gruna - Pristäblich)	x	4	3	.	4	6	4	1	.
1688043	Mulde (Pristäblich - Bad Düben)	x	8	5	2	5	9	4	2	3
1688044	Elbe Mühlberg - Belgern (km 128-140)	x	7	15	6	5	3	4	3	3
1688045	Elbe Belgern - Torgau (km 140-154)	x	1	10	9	7	1	12	1	.
1688046	Elbe Torgau - Mockritz (km 154-165)	x	3	1	6	3	1	1	2	4
1688047	Elbe Mockritz - Dommitzsch, Altwasser Elsnig	x	15	19	8	4	5	1	7	3
1688048	Bennewitzer Teiche bei Torgau	x	.	.	11	.	3	.	3	.
1689002	Neiße (Steinbach - Klein Priebus)	x	.	.	1	.	1	.	1	.
1689003	Neiße (Klein Priebus - Skerbersdorf)	x	.	.	1	.	2	.	.	.
1689004	Neiße (Skerbersdorf - Bad Muskau)	x	.	.	2	.	2	.	3	.
1689007	Grubensee Bärwalde	.	.	.	1	.	.	.	.	.
1689008	Grubensee Dreiweibern	.	.	.	.	.	1	.	.	.
1689009	Ratzener Teiche	x	8	50	22	4	1	.	3	2
1689010	Grubensee Lohsa	.	.	.	.	.	.	.	4	.
1689011	Teichgebiet Litschen-Kolbitz	x	4	31	7	.	17	35	8	.
1689012	Teichgebiet Zimpel	x	8	1	13	12	2	.	3	8
1689014	Teichgebiet Petershain	x	8	.	14	3	8	.	2	3
1689015	Neiße (Deschka - Rothenburg)	x	.	.	3	.	.	.	4	.
1689016	Neiße (Rothenburg - Steinbach)	x	.	.	6	.	9	.	.	.
1689019	Spree (Wehr Lömischau - Uhyst)	x	.	6	8	9	16	15	7	9
1689021	Talsperre Quitzdorf	x	80	64	94	27	20	53	7	8
1689022	Teichgebiet Niederspree	x	106	67	53	22	24	26	24	37
1689023	Teichgebiet Döbra	.	.	.	55	.	27	.	10	.

Sitecode	Gebietsname	SPA	Sep	Okt	Nov	Dez	Jan	Feb	Mrz	Apr
1689024	Deutschbaselitzer Teich		1	14	1	.	6	.	.	.
1689026	Teichgebiet Kreba-West und Dürrbach	x	133	179	75	21	8	29	60	40
1689027	Teichgebiet Kreba-Ost	x	8	54	9	.	14	.	1	1
1689028	Teichgebiet Guttau	x	36	32	89	22	16	17	2	8
1689029	Tauerwiesenteich	x	15	3	.	2	1	3	2	2
1689030	Teichgebiet Biehla-Weißig	x	20	22	29	.	.	2	2	.
1689032	Teichgebiet Lippitsch	x	3	14	39	4	3	2	1	14
1689033	Teichgebiet Milkel	x	6	1	15	1	5	.	4	1
1689034	Teichgebiet Spreewiese	x	4	57	38	112	20	14	24	14
1689035	Dubringer Moor / Teichgebiet Neudorf-Klösterlich	x	20	28	14	4	.	7	5	8
1689037	Teichgebiet Rauden und Commerau bei Klix	x	31	30	.	4	1	.	1	1
1689038	Teichgebiet Drehna-Mönau-Uhyst	x	19	.	4	10	.	11	11	6
1689039	Teichgebiet Koblenz-Mortka	x	13	13	10	3	6	.	4	17
1689040	Teichgebiet Wartha		13	9	20	11	1	57	5	2
1689041	Teiche bei Commerau/Truppen	x	.	.	.	.	1	.	1	3
1689042	Teichgruppe Entenschenke	x	31	178	144	92	29	61	16	10
1689049	Tagebaurestsee Olbersdorf		.	.	.	.	7	.	.	.

### Wasserralle (*Rallus aquaticus*)

	Sep	Okt	Nov	Dez	Jan	Feb	Mrz	Apr
Summe	5	6	6	0	1	0	3	11
davon in SPA	5	6	3	0	0	0	2	11

Sitecode	Gebietsname	SPA	Sep	Okt	Nov	Dez	Jan	Feb	Mrz	Apr
1645012	Schwanenteich Zwickau		.	.	1	.	1	.	.	.
1646033	Eschefelder Teiche	x	2	1	.	.	.	.	.	.
1646042	Talsperre Schömbach		.	.	2	.	.	.	1	.
1646068	Rückhaltebecken Stöhna	x	.	.	.	.	.	.	.	1
1688038	Großteich Torgau, Gehegeteich	x	.	2	3	.	.	.	.	4
1688040	Mulde (Bad Düben-Roitzschjora)	x	.	.	.	.	.	.	1	.
1688041	Teichgebiet Frauenhain-Tiefenau-Koselitz	x	.	.	.	.	.	.	.	3
1689022	Teichgebiet Niederspree	x	.	.	.	.	.	.	.	1
1689035	Dubringer Moor / Teichgebiet Neudorf-Klösterlich	x	.	2	.	.	.	.	1	1
1689037	Teichgebiet Rauden und Commerau bei Klix	x	3	.	.	.	.	.	.	1
1689042	Teichgruppe Entenschenke	x	.	1	.	.	.	.	.	.

### Teichhuhn (*Gallinula chloropus*)

	Sep	Okt	Nov	Dez	Jan	Feb	Mrz	Apr
Summe	19	19	27	7	21	0	14	5
davon in SPA	19	15	11	7	12	0	5	5

Sitecode	Gebietsname	SPA	Sep	Okt	Nov	Dez	Jan	Feb	Mrz	Apr
1641001	Limbacher Teiche	x	.	.	.	.	.	.	1	.
1641002	Talsperre Pirk	x	.	.	1	.	.	.	.	.
1645004	Zschopau (Flöha-Braunsdorf)		.	.	2	.	.	.	2	.
1645006	Zschopau (Frankenberg-Schönborn)		.	.	.	.	1	.	.	.
1645011	Zwickauer Mulde (Wilkau-Zwickau)		.	.	.	.	3	.	.	.
1645012	Schwanenteich Zwickau		.	.	6	.	4	.	4	.
1645015	Stausee Glauchau		.	.	2	.	.	.	.	.
1645016	Zwickauer Mulde (Glauchau-Waldenburg)	x	.	.	2	.	1	.	2	.
1645018	Zwickauer Mulde (Wolkenburg-Penig-Lunzenau)	x	.	.	.	.	2	.	.	.



Sitecode	Gebietsname	SPA	Sep	Okt	Nov	Dez	Jan	Feb	Mrz	Apr
1646017	Elbe Kötzitz-Diesbar (km 73 bis 93,5)	x	.	.	1	.	1	.	.	.
1646026	Elbe Blaues Wunder-Marienbrücke (km 49,8 bis 56,5)	x	.	.	1	.	1	.	.	.
1646027	Elbe Marienbrücke-Flügelwegbrücke (km 56,5 bis 61,2)	x	.	.	1	.	.	.	.	.
1646033	Eschefelder Teiche	x	3	3	.	.	.	.	.	.
1646037	Pleißestausee Rötha und Pleiße	.	.	.	.	.	1	.	.	.
1646038	Elsterstausee, Elster (Eythra-Stausee), Mühlgraben	x	.	1	.	1	.	.	.	.
1646039	Elsterflutbecken Leipzig	x	.	.	.	1	5	.	.	.
1646040	Kulkwitzer See	.	.	.	2	.	.	.	3	.
1646048	Talsperre Leutenhain	.	.	.	1	.	.	.	.	.
1646068	Rückhaltebecken Stöhna	x	.	.	.	.	.	.	.	2
1646070	NSG Kulkwitzer Lachen	.	.	.	2	.	.	.	.	.
1646083	Mühlteich & Großteich Burkartshain	x	.	.	2	.	.	.	.	.
1646084	Teiche bei Freitelsdorf	x	4	.	.	.	.	.	.	.
1688033	Elbe Riesa-Strehla (km 107,5 bis 114)	x	.	.	.	.	1	.	.	.
1688038	Großteich Torgau, Gehegeteich	x	4	2	.	.	.	.	1	3
1688040	Mulde (Bad Düben-Roitzschjora)	x	1	.	.	.	.	.	.	.
1688048	Bennewitzer Teiche bei Torgau	x	.	.	.	.	.	.	1	.
1689012	Teichgebiet Zimpel	x	2	.	.	1	.	.	.	.
1689021	Talsperre Quitzdorf	x	.	2	.	1	1	.	.	.
1689024	Deutschbaselitzer Teich	.	.	.	1	.	.	.	.	.
1689026	Teichgebiet Kreba-West und Dürrbach	x	.	2	.	.	.	.	.	.
1689028	Teichgebiet Guttau	x	1	.	.	.	.	.	.	.
1689033	Teichgebiet Milkel	x	.	1	.	.	.	.	.	.
1689034	Teichgebiet Spreewiese	x	.	4	3	3	.	.	.	.
1689035	Dubringer Moor / Teichgebiet Neudorf-Klösterlich	x	3	.	.	.	.	.	.	.
1689037	Teichgebiet Rauden und Commerau bei Klix	x	1	.	.	.	.	.	.	.
1689040	Teichgebiet Wartha	.	.	4	.	.	.	.	.	.

## Blässhuhn (*Fulica atra*)

	Sep	Okt	Nov	Dez	Jan	Feb	Mrz	Apr
Summe	4089	2547	7775	1280	7892	1222	5330	1510
davon in SPA	3156	2143	3083	791	4754	1084	3988	1428

Sitecode	Gebietsname	SPA	Sep	Okt	Nov	Dez	Jan	Feb	Mrz	Apr
1641001	Limbacher Teiche	x	.	.	1	.	.	.	58	.
1641002	Talsperre Pirk	x	.	.	3	.	.	.	18	.
1641003	Talsperre Pöhl	x	.	.	370	.	580	.	45	.
1641004	Talsperre Dröda	.	.	.	.	.	37	.	6	.
1642001	Großteich Großhartmannsdorf	x	155	70	35	50	.	1	115	100
1642004	Freiberger Mulde (Berthelsdorf-Muldenhütten)	.	.	.	.	.	.	.	1	.
1642009	Kreuzteiche Freiberg	.	.	.	2	.	1	.	2	.
1642013	Zschopau (Rauschenthal-Waldheim)	x	.	.	.	.	5	.	.	.
1643004	Elbe Rathen-Obervogelgesang (km 22,7 bis 27,5)	x	.	.	.	.	3	.	.	.
1643005	Elbe Obervogelgesang-Pirna (km 27,5 bis 34)	x	.	.	.	.	52	.	6	.
1644002	Neiße (Hirschfelde - Ostritz)	x	.	.	.	.	.	.	1	.
1644005	Neiße (Görlitz - Oberneudorf)	x	.	.	.	.	4	.	.	.
1644008	Teichgebiet Zschorna	x	.	12	.	.	.	18	44	1
1644009	Talsperre Bautzen	x	.	.	32	.	7	.	44	.
1644010	Berzdorfer See	.	.	.	16	.	10	.	43	.
1645004	Zschopau (Flöha-Braunsdorf)	.	.	.	.	.	1	.	5	.
1645010	Zwickauer Mulde (Fährbrücke-Wilkau)	.	.	.	1	.	2	.	1	.
1645011	Zwickauer Mulde (Wilkau-Zwickau)	.	.	.	.	.	6	.	4	.
1645012	Schwanenteich Zwickau	.	.	.	96	.	132	.	53	.
1645013	Zwickauer Mulde (Zwickau-Crossen)	.	.	.	.	.	1	.	.	.

Sitecode	Gebietsname	SPA	Sep	Okt	Nov	Dez	Jan	Feb	Mrz	Apr
1645014	Zwickauer Mulde (Crossen-Glauchau)		.	.	1	.	34	.	1	.
1645015	Stausee Glauchau		.	.	32	.	.	.	28	.
1645016	Zwickauer Mulde (Glauchau-Waldenburg)	x	.	.	3	.	1	.	7	.
1645017	Zwickauer Mulde (Waldenburg-Wolkenburg)	x	.	.	3	.	3	.	.	.
1645018	Zwickauer Mulde (Wolkenburg-Penig-Lunzenau)	x	.	.	.	.	1	.	.	.
1645019	Zwickauer Mulde (Lunzenau-Kralapp)	x	.	.	.	.	9	.	.	.
1645022	Freiberger Mulde (Klosterbuch-Leisnig)	x	.	.	.	.	2	.	.	.
1645023	Freiberger Mulde (Leisnig-Tanndorf)	x	.	.	.	.	2	.	.	.
1646016	Elbe Serkowitz-Kötitz (km 65,5 bis 73)	x	.	.	.	.	24	.	1	.
1646017	Elbe Kötitz-Diesbar (km 73 bis 93,5)	x	.	.	1	.	36	.	3	.
1646019	Teichgebiet Moritzburg Süd	x	.	.	38	.	.	.	268	.
1646020	Teichgebiet Moritzburg Nord	x	.	.	2	.	.	.	136	.
1646021	Speicherbecken Niederwartha	x	.	.	1600	.	3100	.	12	.
1646022	Speicherbecken Nauleis	x	.	.	.	.	.	.	16	.
1646024	Elbe Pirna-Zschießen (km 34 bis 41)	x	.	.	.	.	72	.	.	.
1646025	Elbe Zschießen-Blaues Wunder (km 41 bis 49,8)	x	.	.	2	.	83	.	.	.
1646026	Elbe Blaues Wunder-Marienbrücke (km 49,8 bis 56,5)	x	.	.	1	.	17	.	.	.
1646027	Elbe Marienbrücke-Flügelwegbrücke (km 56,5 bis 61,2)	x	.	.	.	.	14	.	1	.
1646028	Elbe Flügelwegbrücke-Serkowitz (km 61,2 bis 65,5)	x	.	.	.	.	12	.	1	.
1646033	Eschefelder Teiche	x	331	100	22	32	34	244	315	187
1646035	Haselbacher Teiche, Rückhaltebecken Serbitz	x	.	.	5	.	.	.	61	.
1646038	Elsterstausee, Elster (Eythra-Stausee), Mühlgraben	x	306	413	87	46	.	.	.	.
1646039	Elsterflutbecken Leipzig	x	.	.	5	5	46	22	8	.
1646040	Kulkwitzer See		.	.	965	.	1300	.	254	.
1646041	Speicherbecken Borna	x	.	.	12	.	.	.	55	.
1646042	Talsperre Schömbach		.	.	2	.	.	.	.	.
1646048	Talsperre Leutenhain		.	.	2	.	.	.	25	.
1646049	Mulde (Grimma-Golzermühle)	x	.	.	.	.	5	.	.	.
1646050	Mulde (Golzerbrücke-Trebsen)	x	.	.	.	.	4	.	.	.
1646051	Mulde (Trebsen-Lorelei)	x	.	.	4	.	18	.	4	.
1646052	Mulde (Lorelei-Wehr Wurzen)	x	.	.	.	.	.	.	2	.
1646055	Mulde (Eilenburg-Zschemplin)	x	.	.	.	.	.	1	.	1
1646056	Mulde (Zschemplin-N Gruna)	x	3	.	.	.	.	.	.	1
1646057	Teichgebiet S Wermsdorf	x	40	17	.	.	.	34	392	248
1646058	Teichgebiet N Wermsdorf	x	.	18	.	3	.	.	56	20
1646059	Streitwalder Teiche	x	.	.	3	.	.	.	.	.
1646061	Cospudener See		863	358	373	489	172	138	91	34
1646062	Tagebausee Haselbach	x	.	.	88	.	.	.	65	.
1646063	Hainer See, Haubitzer See		.	.	.	.	24	.	2	.
1646064	Bockwitzer See	x	.	.	1	.	.	.	15	.
1646065	Harthsee		.	.	17	.	14	.	11	.
1646066	Markkleeberger See		.	.	275	.	176	.	73	.
1646067	Störmthaler See	x	.	.	.	.	.	.	4	.
1646068	Rückhaltebecken Stöhna	x	221	528	83	170	.	385	330	79
1646069	Zwenkauer See		.	.	.	.	.	.	6	.
1646070	NSG Kulkwitzer Lachen		.	.	.	.	.	.	17	.
1646071	Werbelineer See (Tagebau Delitzsch SW)	x	.	.	48	.	414	.	640	.
1646072	Schladitzer See (Tagebau Breitenfeld)		.	.	725	.	814	.	95	.
1646073	Schadebachtiche Badrina-Noitzsch	x	.	.	2	.	1	.	190	.
1646074	Goitzsche: Paupitzscher See, Neuhauser See	x	.	.	3	.	3	.	7	.
1646075	Teiche um Brandis, Beucha & Polenz	x	.	.	62	.	.	.	85	.
1646076	Macher Teiche		.	.	.	.	55	.	4	.
1646077	Teiche um Thammenhain, Müglenz, N Falkenhain		.	.	.	.	.	.	4	.
1646078	Teiche um Frauwalde, Heyda & Börln		.	.	.	.	.	.	4	.
1646079	Neumühlenteich Schildau		.	.	5	.	.	.	.	.
1646080	Teiche Kobershain - Wildschütz		.	.	3	.	6	.	5	.

Sitecode	Gebietsname	SPA	Sep	Okt	Nov	Dez	Jan	Feb	Mrz	Apr
1646082	Ritzschkespeicher Roitzsch		.	.	5	.	.	.	14	.
1646083	Mühlteich & Großteich Burkartshain	x	.	.	.	.	.	.	6	.
1646084	Teiche bei Freitelsdorf	x	.	.	.	.	.	.	2	10
1646085	Teiche bei Schönfeld und Kalkreuth	x	.	.	.	.	.	.	4	11
1646086	Kiesgrube Pratzschwitz		.	.	1510	.	176	.	83	.
1688032	Elbe Diesbar-Riesa (km 93,5 bis 107,5)	x	.	.	.	.	41	.	.	.
1688033	Elbe Riesa-Strehla (km 107,5 bis 114)	x	.	.	.	.	22	.	7	.
1688034	Elbe Strehla-Mühlberg (km 114 bis 126)	x	.	.	6	.	48	.	2	.
1688037	Elbe Dommitzsch - Pretzsch (km 173-185)	x	.	.	.	.	.	.	.	2
1688038	Großteich Torgau, Gehegeteich	x	165	70	64	47	.	96	160	85
1688040	Mulde (Bad Düben-Roitzschjora)	x	12	3	10	.	.	.	.	.
1688041	Teichgebiet Frauenhain-Tiefenau-Koselitz	x	82	8	1	.	.	.	39	82
1688042	Mulde (N Gruna - Pristäblich)	x	.	.	.	.	.	.	.	2
1688044	Elbe Mühlberg - Belgern (km 128-140)	x	.	.	.	.	1	.	.	.
1688046	Elbe Torgau - Mockritz (km 154-165)	x	12	.	.	.	.	.	.	27
1688047	Elbe Mockritz - Dommitzsch, Altwasser Elsnig	x	.	.	.	.	.	.	1	.
1688048	Bennewitzer Teiche bei Torgau	x	.	.	.	.	.	.	35	.
1689006	Knappensee		.	.	80	.	125	.	260	.
1689007	Grubensee Bärwalde		.	.	1	.	11	.	.	.
1689008	Grubensee Dreiweibern		.	.	21	.	9	.	.	.
1689009	Ratzener Teiche	x	65	2	.	.	.	.	13	14
1689010	Grubensee Lohsa		.	.	430	.	.	.	55	.
1689011	Teichgebiet Litschen-Kolbitz	x	60	17	.	42	.	.	14	2
1689012	Teichgebiet Zimpel	x	300	137	115	7	.	.	14	10
1689014	Teichgebiet Petershain	x	.	.	.	.	.	.	3	6
1689019	Spree (Wehr Lömischau - Uhyst)	x	.	.	7	.	.	.	.	.
1689021	Talsperre Quitzdorf	x	110	22	272	273	90	282	430	123
1689022	Teichgebiet Niederspree	x	529	1	.	.	.	1	69	64
1689023	Teichgebiet Döbra		.	.	.	.	.	.	51	.
1689024	Deutschbaselitzer Teich		58	46	.	.	.	.	100	34
1689026	Teichgebiet Kreba-West und Dürrbach	x	209	140	.	.	.	.	.	.
1689027	Teichgebiet Kreba-Ost	x	24	.	.	.	.	.	.	15
1689028	Teichgebiet Guttau	x	138	58	.	.	.	.	.	52
1689029	Tauerwiesenteich	x	.	.	.	.	.	.	.	3
1689030	Teichgebiet Biehla-Weißig	x	.	.	.	.	.	.	4	20
1689032	Teichgebiet Lippitsch	x	.	.	.	.	.	.	.	1
1689033	Teichgebiet Milkel	x	1	10	.	.	.	.	21	8
1689034	Teichgebiet Spreewiese	x	66	295	63	108	.	.	36	75
1689035	Dubringer Moor / Teichgebiet Neudorf-Klösterlich	x	9	.	1	.	.	.	2	3
1689037	Teichgebiet Rauden und Commerau bei Klix	x	19	.	.	.	.	.	76	105
1689038	Teichgebiet Drehna-Mönau-Uhyst	x	17	58	8	8	.	.	8	32
1689039	Teichgebiet Koblenz-Mortka	x	14	40	.	.	.	.	24	12
1689040	Teichgebiet Wartha		12	.	.	.	.	.	32	14
1689041	Teiche bei Commerau/Truppen	x	2	.	.	.	.	.	.	2
1689042	Teichgruppe Entenschenke	x	266	124	20	.	.	.	9	25
1689043	Tagebaurestsee Burghammer	x	.	.	.	.	.	.	4	.
1689049	Tagebaurestsee Olbersdorf		.	.	130	.	32	.	12	.

## Übersicht sonstige Feuchtgebietsarten (Auswahl)

### Fischadler (*Pandion haliaetus*)

Sitecode	Gebietsname	SPA	Sep	Okt	Nov	Dez	Jan	Feb	Mrz	Apr
1644008	Teichgebiet Zschorna	x	2	.	.	.	.	.	.	.
1646058	Teichgebiet N Wernsdorf	x	1	.	.	.	.	.	.	.
1688040	Mulde (Bad Düben-Roitzschjora)	x	.	.	.	.	.	.	.	2
1688041	Teichgebiet Frauenhain-Tiefenau-Koselitz	x	1	.	.	.	.	.	.	.
1688042	Mulde (N Gruna - Pristäblich)	x	.	.	.	.	.	.	.	2
1689021	Talsperre Quitzdorf	x	.	.	.	.	.	.	.	2
1689030	Teichgebiet Biehla-Weißig	x	1	.	.	.	.	.	.	.
1689035	Dubringer Moor / Teichgebiet Neudorf-Klösterlich	x	1	.	.	.	.	.	.	.
1689040	Teichgebiet Wartha	.	1	.	.	.	.	.	.	.
1689042	Teichgruppe Entenschenke	x	2	.	.	.	.	.	.	1

### Rohrweihe (*Circus aeruginosus*)

Sitecode	Gebietsname	SPA	Sep	Okt	Nov	Dez	Jan	Feb	Mrz	Apr
1646042	Talsperre Schömbach	.	.	.	.	.	.	.	1	.
1646068	Rückhaltebecken Stöhma	x	.	.	.	.	.	.	.	1
1646084	Teiche bei Freitelsdorf	x	.	.	.	.	.	.	.	4
1689009	Ratzener Teiche	x	.	.	.	.	.	.	.	1
1689012	Teichgebiet Zimpel	x	.	.	.	.	.	.	.	2
1689022	Teichgebiet Niederspree	x	.	.	.	.	.	.	.	7
1689023	Teichgebiet Döbra	.	.	.	.	.	.	.	1	.
1689026	Teichgebiet Kreba-West und Dürrbach	x	.	.	.	.	.	.	.	1
1689028	Teichgebiet Guttau	x	.	.	.	.	.	.	.	3
1689034	Teichgebiet Spreewiese	x	.	.	.	.	.	.	.	3
1689035	Dubringer Moor / Teichgebiet Neudorf-Klösterlich	x	.	.	.	.	.	.	.	6
1689037	Teichgebiet Rauden und Commerau bei Klix	x	.	.	.	.	.	.	.	5
1689038	Teichgebiet Drehna-Mönau-Uhyst	x	.	.	.	.	.	.	.	1
1689039	Teichgebiet Koblenz-Mortka	x	.	.	.	.	.	.	.	4
1689041	Teiche bei Commerau/Truppen	x	2	.	.	.	.	.	.	1
1689042	Teichgruppe Entenschenke	x	.	.	.	.	.	.	.	9

### Seeadler (*Haliaeetus albicilla*)

	Sep	Okt	Nov	Dez	Jan	Feb	Mrz	Apr
Summe	50	52	57	56	59	50	46	51
davon in SPA	50	52	49	56	52	50	42	50

Sitecode	Gebietsname	SPA	Sep	Okt	Nov	Dez	Jan	Feb	Mrz	Apr
1644008	Teichgebiet Zschorna	x	3	4	1	3	.	.	.	.
1644009	Talsperre Bautzen	x	.	.	.	1	.	.	.	.
1644010	Berzdorfer See	.	.	.	1	.	.	.	.	.
1646017	Elbe Kötz-Diesbar (km 73 bis 93,5)	x	.	.	.	.	2	.	.	.
1646018	Röder (Radeburg - Freitelsdorf)	x	.	.	.	.	1	.	.	.
1646020	Teichgebiet Moritzburg Nord	x	.	.	1	.	.	.	1	.
1646024	Elbe Pirna-Zschieben (km 34 bis 41)	x	.	.	.	.	.	.	1	.
1646030	Mulde (Wehr Wurzen-Canitz)	x	.	.	.	.	1	.	.	.
1646042	Talsperre Schömbach	.	.	.	.	.	.	.	1	.
1646053	Mulde (Canitz-Kollauer Wehr)	x	1	2	1	.	1	2	2	1

Sitecode	Gebietsname	SPA	Sep	Okt	Nov	Dez	Jan	Feb	Mrz	Apr
1646057	Teichgebiet S Wermisdorf	x	2	.	.	.	.	.	.	.
1646058	Teichgebiet N Wermisdorf	x	.	1	.	1	.	.	.	.
1646066	Markkleeberger See	.	.	.	1	.	.	.	.	.
1646071	Werbelineer See (Tagebau Delitzsch SW)	x	.	.	2	.	.	.	.	.
1646084	Teiche bei Freitelsdorf	x	.	.	.	2	.	1	.	1
1646085	Teiche bei Schönfeld und Kalkreuth	x	.	.	1	.	.	.	.	.
1688032	Elbe Diesbar-Riesa (km 93,5 bis 107,5)	x	.	.	.	.	1	.	.	.
1688034	Elbe Strehla-Mühlberg (km 114 bis 126)	x	.	.	1	.	1	.	1	.
1688037	Elbe Dommitzsch - Pretzsch (km 173-185)	x	2	.	3	2	1	2	.	.
1688040	Mulde (Bad Düben-Roitzschjora)	x	.	.	1	1	1	1	1	.
1688041	Teichgebiet Frauenhain-Tiefenau-Koselitz	x	1	.	.	1	1	1	1	.
1688042	Mulde (N Gruna - Pristäblich)	x	.	.	.	6	.	1	.	.
1688043	Mulde (Pristäblich - Bad Düben)	x	.	.	1	4	.	1	.	.
1688044	Elbe Mühlberg - Belgern (km 128-140)	x	.	.	.	.	6	.	.	.
1688045	Elbe Belgern - Torgau (km 140-154)	x	.	.	.	1	6	.	.	.
1688046	Elbe Torgau - Mockritz (km 154-165)	x	1	.	.	.	1	3	.	.
1688047	Elbe Mockritz - Dommitzsch, Altwasser Elsnig	x	.	.	.	7	1	1	1	.
1689002	Neiße (Steinbach - Klein Priebus)	x	.	.	.	.	2	.	1	.
1689006	Knappensee	.	.	.	1	.	1	.	.	.
1689007	Grubensee Bärwalde	.	.	.	1	.	1	.	.	.
1689008	Grubensee Dreiweibern	.	.	.	1	.	.	.	.	.
1689009	Ratzener Teiche	x	7	4	.	4	.	.	.	4
1689011	Teichgebiet Litschen-Kolbitz	x	1	1	.	1	1	.	1	4
1689012	Teichgebiet Zimpel	x	2	.	2	.	.	.	.	2
1689014	Teichgebiet Petershain	x	.	.	.	1	.	3	1	2
1689015	Neiße (Deschka - Rothenburg)	x	.	.	1	.	.	.	1	.
1689016	Neiße (Rothenburg - Steinbach)	x	.	.	2	.	2	.	.	.
1689019	Spree (Wehr Lömischau - Uhyst)	x	.	3	.	.	.	3	2	2
1689021	Talsperre Quitzdorf	x	3	4	5	3	4	4	3	.
1689022	Teichgebiet Niederspree	x	6	4	7	3	3	4	5	2
1689023	Teichgebiet Döbra	.	.	.	3	.	2	.	2	.
1689024	Deutschbaselitzer Teich	.	.	.	.	.	2	.	1	1
1689026	Teichgebiet Kreba-West und Dürrbach	x	2	3	3	4	3	1	.	3
1689027	Teichgebiet Kreba-Ost	x	2	5	.	.	.	.	.	3
1689028	Teichgebiet Guttau	x	2	.	.	.	.	.	.	1
1689029	Tauerwiesenteich	x	.	2	.	2	2	6	2	2
1689030	Teichgebiet Biehla-Weißig	x	.	.	3	2	.	.	3	.
1689032	Teichgebiet Lippitsch	x	.	.	.	.	1	.	.	2
1689033	Teichgebiet Milkel	x	.	1	.	1	.	1	.	4
1689034	Teichgebiet Spreewiese	x	2	7	.	.	2	5	7	1
1689035	Dubringer Moor / Teichgebiet Neudorf-Klösterlich	x	2	1	11	2	3	7	3	4
1689037	Teichgebiet Rauden und Commerau bei Klix	x	6	6	.	.	3	2	2	6
1689038	Teichgebiet Drehna-Mönau-Uhyst	x	4	4	2	2	1	.	2	3
1689041	Teiche bei Commerau/Truppen	x	1	.	.	2	1	.	.	.
1689042	Teichgruppe Entenschenke	x	.	.	.	.	.	1	1	3
1689043	Tagebaurestsee Burghammer	x	.	.	1	.	.	.	.	.
1689049	Tagebaurestsee Olbersdorf	.	.	.	.	.	1	.	.	.

### Kranich (*Grus grus*)

	Sep	Okt	Nov	Dez	Jan	Feb	Mrz	Apr
Summe	81	468	5	6	0	25	138	64
davon in SPA	81	468	5	6	0	25	128	59

Sitecode	Gebietsname	SPA	Sep	Okt	Nov	Dez	Jan	Feb	Mrz	Apr
1644008	Teichgebiet Zschorna	x	.	3	.	.	.	.	.	.
1645025	Zwickauer Mulde (Colditz-Sermuth)	x	.	.	.	.	.	.	14	.
1646033	Eschefelder Teiche	x	.	.	.	.	.	.	1	1
1646050	Mulde (Golzerbrücke-Trebsen)	x	.	.	.	.	.	.	6	.
1646068	Rückhaltebecken Stöhna	x	.	.	.	.	.	.	.	2
1646084	Teiche bei Freitelsdorf	x	.	.	.	.	.	2	2	4
1646085	Teiche bei Schönfeld und Kalkreuth	x	3	.	.	.	.	.	.	.
1688037	Elbe Dommitzsch - Pretzsch (km 173-185)	x	3	115	.	.	.	.	.	1
1688040	Mulde (Bad Düben-Roitzschjora)	x	.	.	.	.	.	.	24	.
1688046	Elbe Torgau - Mockritz (km 154-165)	x	3	.	.	.	.	.	.	.
1688047	Elbe Mockritz - Dommitzsch, Altwasser Elsnig	x	.	.	.	.	.	4	.	.
1689002	Neiße (Steinbach - Klein Priebus)	x	.	.	.	.	.	.	4	.
1689003	Neiße (Klein Priebus - Skerbersdorf)	x	.	.	.	.	.	.	2	.
1689007	Grubensee Bärwalde	.	.	.	.	.	.	.	4	.
1689009	Ratzener Teiche	x	46	7	.	.	.	.	2	.
1689010	Grubensee Lohsa	.	.	.	.	.	.	.	2	.
1689011	Teichgebiet Litschen-Kolbitz	x	.	.	.	.	.	.	2	.
1689012	Teichgebiet Zimpel	x	6	12	.	.	.	2	4	3
1689014	Teichgebiet Petershain	x	.	.	.	.	.	.	5	3
1689019	Spree (Wehr Lömischau - Uhyst)	x	.	.	.	.	.	.	.	3
1689021	Talsperre Quitzdorf	x	2	.	2	6	.	.	2	.
1689022	Teichgebiet Niederspree	x	3	120	.	.	.	2	12	5
1689023	Teichgebiet Döbra	.	.	.	.	.	.	.	4	.
1689024	Deutschbaselitzer Teich	.	.	.	.	.	.	.	.	5
1689026	Teichgebiet Kreba-West und Dürrbach	x	.	.	.	.	.	.	4	2
1689027	Teichgebiet Kreba-Ost	x	.	.	.	.	.	.	2	.
1689028	Teichgebiet Guttau	x	.	32	.	.	.	.	.	1
1689029	Tauerwiesenteich	x	8	16	3	.	.	.	1	3
1689030	Teichgebiet Biehla-Weißig	x	.	.	.	.	.	.	2	.
1689032	Teichgebiet Lippitsch	x	.	24	.	.	.	.	2	.
1689033	Teichgebiet Milkel	x	7	.	.	.	.	.	.	.
1689034	Teichgebiet Spreewiese	x	.	.	.	.	.	.	9	2
1689035	Dubringer Moor / Teichgebiet Neudorf-Klösterlich	x	.	130	.	.	.	15	20	20
1689037	Teichgebiet Rauden und Commerau bei Klix	x	.	9	.	.	.	.	2	7
1689038	Teichgebiet Drehna-Mönau-Uhyst	x	.	.	.	.	.	.	4	2
1689041	Teiche bei Commerau/Truppen	x	.	.	.	.	.	.	2	.

### Austernfischer (*Haematopus ostralegus*)

Sitecode	Gebietsname	SPA	Sep	Okt	Nov	Dez	Jan	Feb	Mrz	Apr
1646028	Elbe Flügelwegbrücke-Serkowitz (km 61,2 bis 65,5)	x	.	.	.	.	.	.	1	.
1646071	Werbelineer See (Tagebau Delitzsch SW)	x	.	.	.	.	.	.	1	.
1688034	Elbe Strehla-Mühlberg (km 114 bis 126)	x	.	.	.	.	.	.	2	.
1688037	Elbe Dommitzsch - Pretzsch (km 173-185)	x	.	.	.	.	.	.	2	2
1688044	Elbe Mühlberg - Belgern (km 128-140)	x	.	.	.	.	.	.	6	.
1688047	Elbe Mockritz - Dommitzsch, Altwasser Elsnig	x	.	.	.	.	.	.	2	.

### Kiebitzregenpfeifer (*Pluvialis squatarola*)

Sitecode	Gebietsname	SPA	Sep	Okt	Nov	Dez	Jan	Feb	Mrz	Apr
1644009	Talsperre Bautzen	x	.	6	.	.	.	.	.	.
1689009	Ratzener Teiche	x	.	8	.	.	.	.	.	.
1689021	Talsperre Quitzdorf	x	.	2	.	.	.	.	.	.

Sitecode	Gebietsname	SPA	Sep	Okt	Nov	Dez	Jan	Feb	Mrz	Apr
1689034	Teichgebiet Spreewiese	x	.	1	.	.	.	.	.	.

**Goldregenpfeifer (*Pluvialis apricaria*)**

Sitecode	Gebietsname	SPA	Sep	Okt	Nov	Dez	Jan	Feb	Mrz	Apr
1646033	Eschefelder Teiche	x	.	.	107	.	.	.	.	.
1688047	Elbe Mockritz - Dommitzsch, Altwasser Elsnig	x	.	.	.	.	.	.	7	.
1689034	Teichgebiet Spreewiese	x	.	3	.	.	.	.	.	.

**Kiebitz (*Vanellus vanellus*)**

	Sep	Okt	Nov	Dez	Jan	Feb	Mrz	Apr
Summe	1279	3903	2879	100	0	97	308	46
davon in SPA	1279	3903	2752	100	0	93	295	46

Sitecode	Gebietsname	SPA	Sep	Okt	Nov	Dez	Jan	Feb	Mrz	Apr
1642001	Großteich Großhartmannsdorf	x	56	.	.	.	.	.	.	.
1644006	Neiße (Oberneundorf - Deschka)	x	.	.	51	.	.	.	.	.
1644007	Spree (Tsp Bautzen - Wehr Lömischau)	x	.	.	160	.	.	.	.	.
1644008	Teichgebiet Zschorna	x	.	57	.	.	.	.	.	2
1644009	Talsperre Bautzen	x	.	90	.	.	.	.	.	.
1645025	Zwickauer Mulde (Colditz-Sermuth)	x	.	.	.	.	.	.	28	.
1646019	Teichgebiet Moritzburg Süd	x	.	.	100	.	.	.	.	.
1646030	Mulde (Wehr Wurzen-Canitz)	x	.	.	50	.	.	.	.	.
1646033	Eschefelder Teiche	x	468	120	1000	.	.	2	4	.
1646042	Talsperre Schömbach	.	.	.	62	.	.	.	4	.
1646048	Talsperre Leutenhain	.	.	.	40	.	.	.	4	.
1646052	Mulde (Lorelei-Wehr Wurzen)	x	.	.	5	.	.	.	.	.
1646053	Mulde (Canitz-Kollauer Wehr)	x	17	.	.	.	.	.	.	.
1646055	Mulde (Eilenburg-Zschepplin)	x	50	.	.	.	.	.	.	.
1646057	Teichgebiet S Wermisdorf	x	30	.	150	.	.	.	.	.
1646063	Hainer See, Haubitzer See	.	.	.	25	.	.	.	.	.
1646064	Bockwitzer See	x	.	.	14	.	.	.	.	.
1646068	Rückhaltebecken Stöhna	x	.	105	50	.	.	.	9	.
1646071	Werbelineer See (Tagebau Delitzsch SW)	x	.	.	.	.	.	.	5	.
1646085	Teiche bei Schönfeld und Kalkreuth	x	.	.	40	.	.	.	.	.
1688037	Elbe Dommitzsch - Pretzsch (km 173-185)	x	.	275	21	.	.	.	.	1
1688040	Mulde (Bad Düben-Roitzschjora)	x	.	52	32	.	.	.	30	30
1688041	Teichgebiet Frauenhain-Tiefenau-Koselitz	x	.	.	.	.	.	.	1	.
1688043	Mulde (Pristäblich - Bad Düben)	x	.	14	.	.	.	.	.	.
1688044	Elbe Mühlberg - Belgern (km 128-140)	x	1	1200	.	.	.	.	.	.
1688045	Elbe Belgern - Torgau (km 140-154)	x	300	.	51	.	.	.	.	.
1688046	Elbe Torgau - Mockritz (km 154-165)	x	.	150	90	100	.	.	.	.
1688047	Elbe Mockritz - Dommitzsch, Altwasser Elsnig	x	57	53	30	.	.	37	57	1
1689007	Grubensee Bärwalde	.	.	.	.	.	.	.	5	.
1689009	Ratzener Teiche	x	.	27	.	.	.	.	.	.
1689012	Teichgebiet Zimpel	x	.	.	.	.	.	9	11	1
1689021	Talsperre Quitzdorf	x	.	500	40	.	.	.	.	.
1689022	Teichgebiet Niederspree	x	140	510	188	.	.	45	5	1
1689024	Deutschbaselitzer Teich	.	.	.	.	.	.	4	.	.
1689026	Teichgebiet Kreba-West und Dürrbach	x	.	.	.	.	.	.	1	.
1689028	Teichgebiet Guttau	x	.	.	.	.	.	.	.	9
1689034	Teichgebiet Spreewiese	x	.	370	.	.	.	.	144	1

Sitecode	Gebietsname	SPA	Sep	Okt	Nov	Dez	Jan	Feb	Mrz	Apr
1689035	Dubringer Moor / Teichgebiet Neudorf-Klösterlich	x	160	80	50	.	.	.	.	.
1689042	Teichgruppe Entenschenke	x	.	300	630	.	.	.	.	.

### Flußregenpfeifer (*Charadrius dubius*)

Sitecode	Gebietsname	SPA	Sep	Okt	Nov	Dez	Jan	Feb	Mrz	Apr
1646038	Elsterstausee, Elster (Eythra-Stausee), Mühlgraben	x	.	.	.	.	.	.	9	3
1646053	Mulde (Canitz-Kollauer Wehr)	x	.	.	.	.	.	.	1	2
1646066	Markkleeberger See	.	.	.	.	.	.	.	1	.
1688043	Mulde (Pristäblich - Bad Düben)	x	.	.	.	.	.	.	.	1
1689021	Talsperre Quitzdorf	x	3	.	.	.	.	.	.	.
1689028	Teichgebiet Guttau	x	.	.	.	.	.	.	.	2
1689038	Teichgebiet Drehna-Mönau-Uhyst	x	.	.	.	.	.	.	.	9
1689042	Teichgruppe Entenschenke	x	.	.	.	.	.	.	2	9

### Sandregenpfeifer (*Charadrius hiaticula*)

Sitecode	Gebietsname	SPA	Sep	Okt	Nov	Dez	Jan	Feb	Mrz	Apr
1646033	Eschefelder Teiche	x	1	.	.	.	.	.	.	.
1689021	Talsperre Quitzdorf	x	2	.	.	.	.	.	.	.
1689022	Teichgebiet Niederspree	x	7	.	.	.	.	.	.	.

### Großer Brachvogel (*Numenius arquata*)

Sitecode	Gebietsname	SPA	Sep	Okt	Nov	Dez	Jan	Feb	Mrz	Apr
1644009	Talsperre Bautzen	x	13	.	.	.	.	.	.	.
1688037	Elbe Dommitzsch - Pretzsch (km 173-185)	x	.	.	.	.	.	.	.	1
1688040	Mulde (Bad Düben-Roitzschjora)	x	.	.	9	.	.	.	.	.
1688044	Elbe Mühlberg - Belgern (km 128-140)	x	.	1	.	.	.	.	.	.
1689007	Grubensee Bärwalde	.	.	.	7	.	.	.	.	.
1689021	Talsperre Quitzdorf	x	.	9	2	.	.	.	.	.
1689042	Teichgruppe Entenschenke	x	.	.	1	.	.	.	.	.

### Pfuhlschnepfe (*Limosa lapponica*)

Sitecode	Gebietsname	SPA	Sep	Okt	Nov	Dez	Jan	Feb	Mrz	Apr
1646057	Teichgebiet S Wermisdorf	x	2	.	.	.	.	.	.	.
1689021	Talsperre Quitzdorf	x	.	1	.	.	.	.	.	.

### Zwergschnepfe (*Lymnocyptes minimus*)

Sitecode	Gebietsname	SPA	Sep	Okt	Nov	Dez	Jan	Feb	Mrz	Apr
1641001	Limbacher Teiche	x	.	.	.	.	2	.	5	.
1646048	Talsperre Leutenhain	.	.	.	2	.	.	.	.	.
1689034	Teichgebiet Spreewiese	x	.	1	.	.	.	.	.	.



**Bekassine (*Gallinago gallinago*)**

	Sep	Okt	Nov	Dez	Jan	Feb	Mrz	Apr
Summe	6	18	7	1	16	0	22	20
davon in SPA	6	18	4	1	16	0	12	20

Sitecode	Gebietsname	SPA	Sep	Okt	Nov	Dez	Jan	Feb	Mrz	Apr
1641001	Limbacher Teiche	x	.	.	.	.	16	.	6	.
1642002	Talsperre Saydenbach	.	.	.	1	.	.	.	.	.
1645012	Schwanenteich Zwickau	.	.	.	.	.	.	.	4	.
1646017	Elbe Kötzitz-Diesbar (km 73 bis 93,5)	x	.	.	.	.	.	.	3	.
1646019	Teichgebiet Moritzburg Süd	x	.	.	.	.	.	.	1	.
1646033	Eschefelder Teiche	x	2	.	1	.	.	.	.	.
1646042	Talsperre Schömbach	.	.	.	2	.	.	.	.	.
1646048	Talsperre Leutenhain	.	.	.	.	.	.	.	6	.
1646055	Mulde (Eilenburg-Zschepplin)	x	1	.	.	.	.	.	.	.
1646057	Teichgebiet S Wernsdorf	x	3	.	.	.	.	.	.	.
1688034	Elbe Strehla-Mühlberg (km 114 bis 126)	x	.	.	.	.	.	.	2	.
1688041	Teichgebiet Frauenhain-Tiefenau-Koselitz	x	.	2	.	.	.	.	.	.
1688043	Mulde (Pristäblich - Bad Düben)	x	.	.	.	1	.	.	.	.
1688047	Elbe Mockritz - Dommitzsch, Altwasser Elsrig	x	.	.	.	.	.	.	.	3
1689009	Ratzener Teiche	x	.	3	.	.	.	.	.	.
1689022	Teichgebiet Niederspree	x	.	.	3	.	.	.	.	.
1689028	Teichgebiet Gutttau	x	.	.	.	.	.	.	.	4
1689034	Teichgebiet Spreewiese	x	.	2	.	.	.	.	.	.
1689035	Dubringer Moor / Teichgebiet Neudorf-Klösterlich	x	.	11	.	.	.	.	.	4
1689038	Teichgebiet Drehna-Mönau-Uhyst	x	.	.	.	.	.	.	.	9

**Dunkler Wasserläufer (*Tringa erythropus*)**

Sitecode	Gebietsname	SPA	Sep	Okt	Nov	Dez	Jan	Feb	Mrz	Apr
1688041	Teichgebiet Frauenhain-Tiefenau-Koselitz	x	.	.	.	.	.	.	.	2
1689009	Ratzener Teiche	x	.	1	.	.	.	.	.	.
1689022	Teichgebiet Niederspree	x	2	.	.	.	.	.	.	.
1689024	Deutschbaselitzer Teich	.	.	.	.	.	.	.	.	3
1689042	Teichgruppe Entenschenke	x	.	1	.	.	.	.	.	.

**Rotschenkel (*Tringa totanus*)**

Sitecode	Gebietsname	SPA	Sep	Okt	Nov	Dez	Jan	Feb	Mrz	Apr
1644008	Teichgebiet Zschorna	x	.	.	.	.	.	.	.	1
1689022	Teichgebiet Niederspree	x	.	.	.	.	.	.	.	1
1689028	Teichgebiet Gutttau	x	.	.	.	.	.	.	.	1
1689030	Teichgebiet Biehla-Weißig	x	3	.	.	.	.	.	.	.

**Grünschenkel (*Tringa nebularia*)**

Sitecode	Gebietsname	SPA	Sep	Okt	Nov	Dez	Jan	Feb	Mrz	Apr
1642001	Großteich Großhartmannsdorf	x	4	.	.	.	.	.	.	.
1646033	Eschefelder Teiche	x	2	.	.	.	.	.	.	1
1646038	Elsterstausee, Elster (Eythra-Stausee), Mühlgraben	x	.	.	.	.	.	.	.	3
1688044	Elbe Mühlberg - Belgern (km 128-140)	x	1	.	.	.	.	.	.	.

1689022	Teichgebiet Niederspree	x	5	.	.	.	.	.	.
1689028	Teichgebiet Gutttau	x	.	.	.	.	.	.	3
1689035	Dubringer Moor / Teichgebiet Neudorf-Klösterlich	x	.	.	.	.	.	.	1

### Kampfläufer (*Philomachus pugnax*)

Sitecode	Gebietsname	SPA	Sep	Okt	Nov	Dez	Jan	Feb	Mrz	Apr
1644008	Teichgebiet Zschorna	x	1	.	.	.	.	.	.	.
1646038	Elsterstausee, Elster (Eythra-Stausee), Mühlgraben	x	.	.	.	.	.	.	1	.
1646042	Talsperre Schömbach	.	.	.	.	.	.	.	1	.
1646057	Teichgebiet S Wernsdorf	x	12	.	.	.	.	.	.	.
1689021	Talsperre Quitzdorf	x	1	.	.	.	.	.	.	.
1689022	Teichgebiet Niederspree	x	1	.	.	.	.	.	.	.
1689042	Teichgruppe Entenschenke	x	.	3	.	.	.	.	.	.

### Zwergstrandläufer (*Calidris minutus*)

Sitecode	Gebietsname	SPA	Sep	Okt	Nov	Dez	Jan	Feb	Mrz	Apr
1644009	Talsperre Bautzen	x	13	.	.	.	.	.	.	.
1646033	Eschefelder Teiche	x	2	.	.	.	.	.	.	.
1689021	Talsperre Quitzdorf	x	2	2	.	.	.	.	.	.
1689022	Teichgebiet Niederspree	x	2	.	.	.	.	.	.	.

### Sichelstrandläufer (*Calidris ferruginea*)

Sitecode	Gebietsname	SPA	Sep	Okt	Nov	Dez	Jan	Feb	Mrz	Apr
1644009	Talsperre Bautzen	x	14	.	.	.	.	.	.	.
1689022	Teichgebiet Niederspree	x	1	.	.	.	.	.	.	.

### Alpenstrandläufer (*Calidris alpina*)

	Sep	Okt	Nov	Dez	Jan	Feb	Mrz	Apr
Summe	38	59	8	2	0	0	0	2
davon in SPA	38	59	8	2	0	0	0	2

Sitecode	Gebietsname	SPA	Sep	Okt	Nov	Dez	Jan	Feb	Mrz	Apr
1644009	Talsperre Bautzen	x	3	.	.	.	.	.	.	.
1646033	Eschefelder Teiche	x	.	5	.	.	.	.	.	.
1646057	Teichgebiet S Wernsdorf	x	26	.	.	.	.	.	.	.
1689009	Ratzener Teiche	x	.	26	.	.	.	.	.	.
1689021	Talsperre Quitzdorf	x	5	25	.	.	.	.	.	.
1689022	Teichgebiet Niederspree	x	4	.	.	.	.	.	.	.
1689038	Teichgebiet Drehna-Mönau-Uhyst	x	.	.	.	.	.	.	.	1
1689042	Teichgruppe Entenschenke	x	.	3	8	2	.	.	.	1

### Dreizehenmöwe (*Rissa tridactyla*)

Sitecode	Gebietsname	SPA	Sep	Okt	Nov	Dez	Jan	Feb	Mrz	Apr
1646040	Kulkwitzer See	.	.	.	1	.	.	.	.	.
1689021	Talsperre Quitzdorf	x	.	.	1	.	.	.	.	.

**Zwergmöwe (*Hydrocoloeus minutus*)**

Sitecode	Gebietsname	SPA	Sep	Okt	Nov	Dez	Jan	Feb	Mrz	Apr
1646038	Elsterstausee, Elster (Eythra-Stausee), Mühlgraben	x	.	.	.	.	.	.	.	4

**Lachmöwe (*Larus ridibundus*)**

	Sep	Okt	Nov	Dez	Jan	Feb	Mrz	Apr
Summe	2328	3998	3969	580	3549	159	7959	4754
davon in SPA	2328	3964	3343	562	2921	159	6771	4673

Sitecode	Gebietsname	SPA	Sep	Okt	Nov	Dez	Jan	Feb	Mrz	Apr
1641001	Limbacher Teiche	x	.	.	.	.	.	.	300	.
1641002	Talsperre Pirk	x	.	.	2	.	.	.	13	.
1641003	Talsperre Pöhl	x	.	.	.	.	6	.	.	.
1642001	Großteich Großhartmannsdorf	x	24	.	.	.	.	.	180	360
1642003	Hüttenteich Berthelsdorf	.	.	.	.	.	.	.	30	.
1642009	Kreuzteiche Freiberg	.	.	.	.	.	.	.	1	.
1643002	Elbe Krippen-Königstein (km 7 bis 19)	x	.	.	.	.	1	.	2	.
1643004	Elbe Rathen-Obervogelgesang (km 22,7 bis 27,5)	x	.	.	.	.	15	.	.	.
1643005	Elbe Obervogelgesang-Pirna (km 27,5 bis 34)	x	.	.	.	.	120	.	25	.
1644002	Neiße (Hirschfelde - Ostritz)	x	.	.	.	.	.	.	15	.
1644008	Teichgebiet Zschorna	x	.	23	45	.	5	.	180	1300
1644009	Talsperre Bautzen	x	.	.	.	.	.	3	560	50
1645012	Schwanenteich Zwickau	.	.	.	17	.	320	.	120	.
1645013	Zwickauer Mulde (Zwickau-Crossen)	.	.	.	70	.	60	.	60	.
1645014	Zwickauer Mulde (Crossen-Glauchau)	.	.	.	.	.	21	.	.	.
1646016	Elbe Serkowitz-Kötitz (km 65,5 bis 73)	x	.	.	302	.	192	.	14	.
1646017	Elbe Kötitz-Diesbar (km 73 bis 93,5)	x	.	.	.	.	250	.	18	.
1646018	Röder (Radeburg - Freitelsdorf)	x	.	.	.	.	.	.	12	.
1646019	Teichgebiet Moritzburg Süd	x	.	.	2	.	.	.	39	.
1646020	Teichgebiet Moritzburg Nord	x	.	.	.	.	.	.	17	.
1646021	Speicherbecken Niederwartha	x	.	.	360	.	104	.	90	.
1646022	Speicherbecken Nauleis	x	.	.	5	.	.	.	120	.
1646024	Elbe Pirna-Zschieeren (km 34 bis 41)	x	.	.	30	.	57	.	.	.
1646025	Elbe Zschieeren-Blaues Wunder (km 41 bis 49,8)	x	.	.	303	.	455	.	48	.
1646026	Elbe Blaues Wunder-Marienbrücke (km 49,8 bis 56,5)	x	.	.	150	.	300	.	.	.
1646027	Elbe Marienbrücke-Flügelwegbrücke (km 56,5 bis 61,2)	x	.	.	113	.	278	.	42	.
1646028	Elbe Flügelwegbrücke-Serkowitz (km 61,2 bis 65,5)	x	.	.	356	.	686	.	1095	.
1646030	Mulde (Wehr Wurzen-Canitz)	x	.	3	60	.	.	.	6	.
1646033	Eschefelder Teiche	x	36	400	125	1	.	2	250	218
1646036	Speicherbecken Witznitz	x	.	.	5	.	1	.	.	.
1646037	Pleißestausee Rötha und Pleiße	.	.	.	.	.	.	.	155	.
1646038	Elsterstausee, Elster (Eythra-Stausee), Mühlgraben	x	.	16	35	.	.	.	38	173
1646039	Elsterflutbecken Leipzig	x	260	50	180	320	200	120	150	.
1646040	Kulkwitzer See	.	.	.	.	.	10	.	36	.
1646042	Talsperre Schömbach	.	.	.	.	.	2	.	78	.
1646048	Talsperre Leutenhain	.	.	.	80	.	12	.	16	.
1646052	Mulde (Lorelei-Wehr Wurzen)	x	.	.	110	.	.	.	38	.
1646053	Mulde (Canitz-Kollauer Wehr)	x	2	14	.	.	7	2	2	1
1646055	Mulde (Eilenburg-Zschemlin)	x	.	.	.	.	.	.	.	17
1646056	Mulde (Zschemlin-N Gruna)	x	.	.	.	.	.	.	.	23
1646057	Teichgebiet S Wermsdorf	x	.	1300	.	.	.	.	.	.
1646058	Teichgebiet N Wermsdorf	x	.	15	.	.	.	.	.	.
1646061	Cospudener See	.	.	34	.	.	150	.	.	.



**Fischmöwe (*Larus ichthyaetus*)**

Sitecode	Gebietsname	SPA	Sep	Okt	Nov	Dez	Jan	Feb	Mrz	Apr
1689021	Talsperre Quitzdorf	x	.	1	.	.	.	.	.	.

**Sturmmöwe (*Larus canus*)**

	Sep	Okt	Nov	Dez	Jan	Feb	Mrz	Apr
Summe	25	25	905	89	1820	63	391	63
davon in SPA	25	25	367	89	1425	63	362	63

Sitecode	Gebietsname	SPA	Sep	Okt	Nov	Dez	Jan	Feb	Mrz	Apr
1641003	Talsperre Pöhl	x	.	.	.	.	7	.	.	.
1642001	Großteich Großhartmannsdorf	x	1	.	.	.	.	.	.	.
1643001	Elbe Schmilka-Krippen (km 4,6 bis 7)	x	.	.	.	.	1	.	.	.
1643003	Elbe Königstein-Rathen (km 19 bis 22,7)	x	.	.	.	.	1	.	.	.
1643004	Elbe Rathen-Obervogelgesang (km 22,7 bis 27,5)	x	.	.	.	.	3	.	.	.
1644008	Teichgebiet Zschorna	x	.	1	.	.	2	.	.	.
1644009	Talsperre Bautzen	x	.	.	5	.	.	.	.	.
1645004	Zschopau (Flöha-Braunsdorf)	.	.	.	.	.	2	.	.	.
1645012	Schwanenteich Zwickau	.	.	.	3	.	17	.	.	.
1645013	Zwickauer Mulde (Zwickau-Crossen)	.	.	.	6	.	.	.	.	.
1645025	Zwickauer Mulde (Colditz-Sermuth)	x	.	.	.	.	2	.	.	.
1646016	Elbe Serkowitz-Kötitz (km 65,5 bis 73)	x	.	.	4	.	18	.	3	.
1646017	Elbe Kötitz-Diesbar (km 73 bis 93,5)	x	.	.	.	.	.	.	3	.
1646019	Teichgebiet Moritzburg Süd	x	.	.	1	.	.	.	.	.
1646021	Speicherbecken Niederwartha	x	.	.	2	.	6	.	.	.
1646022	Speicherbecken Nauleis	x	.	.	.	.	.	.	3	.
1646024	Elbe Pirna-Zschieeren (km 34 bis 41)	x	.	.	.	.	1	.	1	.
1646025	Elbe Zschieeren-Blaues Wunder (km 41 bis 49,8)	x	.	.	2	.	14	.	1	.
1646027	Elbe Marienbrücke-Flügelwegbrücke (km 56,5 bis 61,2)	x	.	.	.	.	3	.	.	.
1646028	Elbe Flügelwegbrücke-Serkowitz (km 61,2 bis 65,5)	x	.	.	.	.	2	.	1	.
1646030	Mulde (Wehr Wurzen-Canitz)	x	.	.	2	.	.	.	.	.
1646033	Eschefelder Teiche	x	.	.	29	.	30	23	160	.
1646036	Speicherbecken Witznitz	x	.	.	40	.	.	.	.	.
1646037	Pleißestausee Röttha und Pleiße	.	.	.	98	.	.	.	19	.
1646039	Elsterflutbecken Leipzig	x	.	.	.	1	.	.	.	.
1646040	Kulkwitzer See	.	.	.	51	.	125	.	3	.
1646042	Talsperre Schömbach	.	.	.	.	.	7	.	4	.
1646048	Talsperre Leutenhain	.	.	.	.	.	1	.	.	.
1646051	Mulde (Trebsen-Lorelei)	x	.	.	16	.	.	.	.	.
1646052	Mulde (Lorelei-Wehr Wurzen)	x	.	.	.	.	3	.	2	.
1646053	Mulde (Canitz-Kollauer Wehr)	x	.	1	.	.	14	1	.	2
1646055	Mulde (Eilenburg-Zschepplin)	x	.	.	.	1	.	5	.	13
1646056	Mulde (Zschepplin-N Gruna)	x	.	.	.	.	.	.	.	19
1646063	Hainer See, Haubitzer See	.	.	.	62	.	.	.	.	.
1646064	Bockwitzer See	x	.	.	.	.	.	.	24	.
1646066	Markkleeberger See	.	.	.	300	.	200	.	.	.
1646067	Störmthaler See	x	.	.	.	.	1280	.	54	.
1646068	Rückhaltebecken Stöhna	x	.	.	100	.	.	.	.	2
1646071	Werbelineer See (Tagebau Delitzsch SW)	x	.	.	138	.	1	.	40	.
1646072	Schladitzer See (Tagebau Breitenfeld)	.	.	.	18	.	37	.	.	.
1646073	Schadabachteiche Badrina-Noitzsch	x	.	.	.	.	10	.	.	.
1646074	Goitzsche: Paupitzscher See, Neuhauser See	x	.	.	.	.	.	.	38	.
1646086	Kiesgrube Pratzschwitz	.	.	.	.	.	5	.	2	.

Sitecode	Gebietsname	SPA	Sep	Okt	Nov	Dez	Jan	Feb	Mrz	Apr
1688032	Elbe Diesbar-Riesa (km 93,5 bis 107,5)	x	.	.	2	.	1	.	.	.
1688033	Elbe Riesa-Strehla (km 107,5 bis 114)	x	.	.	.	.	2	.	.	.
1688034	Elbe Strehla-Mühlberg (km 114 bis 126)	x	.	.	10	.	.	.	.	.
1688037	Elbe Dommitzsch - Pretzsch (km 173-185)	x	.	.	3	1	.	.	1	.
1688040	Mulde (Bad Düben-Roitzschjora)	x	24	23	3	85	22	32	24	27
1688043	Mulde (Pristäblich - Bad Düben)	x	.	.	.	1	.	.	.	.
1688047	Elbe Mockritz - Dommitzsch, Altwasser Elsnig	x	.	.	2	.	.	.	7	.
1689006	Knappensee	.	.	.	.	.	1	.	.	.
1689007	Grubensee Bärwalde	.	.	.	.	.	.	.	1	.
1689021	Talsperre Quitzdorf	x	.	.	8	.	2	2	.	.

### Eismöwe (*Larus hyperboreus*)

Sitecode	Gebietsname	SPA	Sep	Okt	Nov	Dez	Jan	Feb	Mrz	Apr
1646042	Talsperre Schömbach	.	.	.	1	.	.	.	.	.

Nach wie vor bereitet die sichere und zweifelsfreie Unterscheidung auf Artniveau zwischen Silbermöwe (*Larus argentatus*), Mittelmeermöwe (*Larus michahellis*) und Steppenmöwe (*Larus cachinnans*) aufgrund unterschiedlicher Beobachtungsmöglichkeiten und vielfältiger Übergänge zwischen den Individuen Probleme. Die nachfolgenden Angaben erfolgen daher eher im Sinne „Großmöwen des Silbermöwenkomplexes“, bei unterschiedlichen artlichen Einstufungen müssen für eine Gesamtgebietsanzahl die Einzelangaben summiert werden.

### Silbermöwe (*Larus argentatus*)

	Sep	Okt	Nov	Dez	Jan	Feb	Mrz	Apr
Summe	36	71	236	33	259	80	205	53
davon in SPA	36	71	189	30	214	80	147	48

Sitecode	Gebietsname	SPA	Sep	Okt	Nov	Dez	Jan	Feb	Mrz	Apr
1642013	Zschopau (Rauschenthal-Waldheim)	x	.	.	.	.	4	.	.	.
1642015	Zschopau (Kummersmühle-Furt Limmritz)	x	.	.	.	.	1	.	.	.
1642016	Zschopau (Furt Limmritz-Schweta)	x	.	.	.	.	17	.	.	.
1643004	Elbe Rathen-Obervogelgesang (km 22,7 bis 27,5)	x	.	.	.	.	2	.	.	.
1643005	Elbe Obervogelgesang-Pirna (km 27,5 bis 34)	x	.	.	.	.	5	.	.	.
1644008	Teichgebiet Zschorna	x	1	1	.	.	10	2	.	1
1645007	Zschopau (Schönborn-Kriebethal)	x	.	.	1	.	.	.	.	.
1645022	Freiberger Mulde (Klosterbuch-Leisnig)	x	.	.	.	.	4	.	.	.
1645023	Freiberger Mulde (Leisnig-Tanndorf)	x	.	.	4	.	11	.	.	.
1646016	Elbe Serkowitz-Kötitz (km 65,5 bis 73)	x	.	.	4	.	3	.	.	.
1646017	Elbe Kötitz-Diesbar (km 73 bis 93,5)	x	.	.	.	.	.	.	1	.
1646020	Teichgebiet Moritzburg Nord	x	.	.	.	.	.	.	2	.
1646021	Speicherbecken Niederwartha	x	.	.	15	.	19	.	.	.
1646024	Elbe Pirna-Zschieeren (km 34 bis 41)	x	.	.	.	.	3	.	.	.
1646025	Elbe Zschieeren-Blaues Wunder (km 41 bis 49,8)	x	.	.	.	.	1	.	1	.
1646027	Elbe Marienbrücke-Flügelwegbrücke (km 56,5 bis 61,2)	x	.	.	2	.	4	.	.	.
1646028	Elbe Flügelwegbrücke-Serkowitz (km 61,2 bis 65,5)	x	.	.	.	.	6	.	.	.
1646030	Mulde (Wehr Wurzen-Canitz)	x	.	2	.	.	.	.	.	3
1646033	Eschefelder Teiche	x	.	4	.	.	1	42	2	1
1646036	Speicherbecken Witznitz	x	.	.	7	.	60	.	.	.
1646037	Pleißestausee Rötha und Pleiße	.	.	.	2	.	.	.	.	.



**Mittelmeermöwe (*Larus michahellis*)**

Sitecode	Gebietsname	SPA	Sep	Okt	Nov	Dez	Jan	Feb	Mrz	Apr
1646037	Pleißestausee Rötha und Pleiße		.	.	.	.	.	.	2	.
1646053	Mulde (Canitz-Kollauer Wehr)	x	.	4	1	.	2	1	.	.
1646068	Rückhaltebecken Stöhna	x	.	.	3	2	.	.	.	.
1646071	Werbelineer See (Tagebau Delitzsch SW)	x	.	.	15	.	3	.	2	.
1646072	Schladitzer See (Tagebau Breitenfeld)		.	.	.	.	.	.	2	.

**Steppenmöwe (*Larus cachinnans*)**

	Sep	Okt	Nov	Dez	Jan	Feb	Mrz	Apr
Summe	0	9	167	3	120	7	6	0
davon in SPA	0	9	77	3	112	7	5	0

Sitecode	Gebietsname	SPA	Sep	Okt	Nov	Dez	Jan	Feb	Mrz	Apr
1641002	Talsperre Pirk	x	.	.	.	.	3	.	.	.
1644008	Teichgebiet Zschorna	x	.	2	.	3	21	.	.	.
1645007	Zschopau (Schönborn-Kriebethal)	x	.	.	.	.	35	.	.	.
1645012	Schwanenteich Zwickau		.	.	.	.	1	.	.	.
1646016	Elbe Serkowitz-Kötitz (km 65,5 bis 73)	x	.	.	2	.	.	.	.	.
1646019	Teichgebiet Moritzburg Süd	x	.	.	3	.	.	.	.	.
1646021	Speicherbecken Niederwartha	x	.	.	15	.	14	.	.	.
1646025	Elbe Zschieeren-Blaues Wunder (km 41 bis 49,8)	x	.	.	1	.	4	.	.	.
1646027	Elbe Marienbrücke-Flügelwegbrücke (km 56,5 bis 61,2)	x	.	.	.	.	1	.	.	.
1646028	Elbe Flügelwegbrücke-Serkowitz (km 61,2 bis 65,5)	x	.	.	.	.	1	.	.	.
1646033	Eschefelder Teiche	x	.	1	.	.	.	4	2	.
1646036	Speicherbecken Witznitz	x	.	.	.	.	30	.	1	.
1646037	Pleißestausee Rötha und Pleiße		.	.	5	.	.	.	.	.
1646042	Talsperre Schömbach		.	.	.	.	2	.	.	.
1646048	Talsperre Leutenhain		.	.	.	.	1	.	1	.
1646053	Mulde (Canitz-Kollauer Wehr)	x	.	2	3	.	.	2	.	.
1646066	Markkleeberger See		.	.	85	.	4	.	.	.
1646068	Rückhaltebecken Stöhna	x	.	.	50	.	.	.	.	.
1688032	Elbe Diesbar-Riesa (km 93,5 bis 107,5)	x	.	.	.	.	1	.	.	.
1688033	Elbe Riesa-Strehla (km 107,5 bis 114)	x	.	.	.	.	2	.	.	.
1688037	Elbe Dommitzsch - Pretzsch (km 173-185)	x	.	.	.	.	.	1	.	.
1689021	Talsperre Quitzdorf	x	.	.	2	.	.	.	.	.
1689022	Teichgebiet Niederspree	x	.	.	.	.	.	.	2	.
1689042	Teichgruppe Entenschenke	x	.	4	1	.	.	.	.	.

**Unbestimmte Großmöwen (*Larus spec.*)**

	Sep	Okt	Nov	Dez	Jan	Feb	Mrz	Apr
Summe	13	46	161	17	216	80	74	74
davon in SPA	13	46	161	17	206	80	73	74

Sitecode	Gebietsname	SPA	Sep	Okt	Nov	Dez	Jan	Feb	Mrz	Apr
1641002	Talsperre Pirk	x	.	.	.	.	1	.	17	.
1641003	Talsperre Pöhl	x	.	.	5	.	22	.	2	.
1643003	Elbe Königstein-Rathen (km 19 bis 22,7)	x	.	.	.	.	1	.	.	.
1644008	Teichgebiet Zschorna	x	5	.	50	.	.	.	.	.
1644009	Talsperre Bautzen	x	.	.	25	.	.	.	.	.



Sitecode	Gebietsname	SPA	Sep	Okt	Nov	Dez	Jan	Feb	Mrz	Apr
1644010	Berzdorfer See		.	.	.	.	6	.	.	.
1645014	Zwickauer Mulde (Crossen-Glauchau)		.	.	.	.	1	.	.	.
1645024	Freiberger Mulde (Tanndorf-Sermuth)	x	.	.	.	.	2	.	1	.
1646016	Elbe Serkowitz-Kötitz (km 65,5 bis 73)	x	.	.	23	.	9	.	21	.
1646017	Elbe Kötitz-Diesbar (km 73 bis 93,5)	x	.	.	14	.	3	.	.	.
1646018	Röder (Radeburg - Freitelsdorf)	x	.	.	1	.	.	.	.	.
1646021	Speicherbecken Niederwartha	x	.	.	8	.	5	.	.	.
1646022	Speicherbecken Nauleis	x	.	.	5	.	30	.	.	.
1646025	Elbe Zschieren-Blaues Wunder (km 41 bis 49,8)	x	.	.	.	.	2	.	.	.
1646027	Elbe Marienbrücke-Flügelwegbrücke (km 56,5 bis 61,2)	x	.	.	1	.	2	.	.	.
1646039	Elsterflutbecken Leipzig	x	.	.	.	.	.	6	.	.
1646054	Mulde (Kollauer Wehr-Eilenburg)	x	.	.	.	.	7	.	1	.
1646056	Mulde (Zschepplin-N Gruna)	x	.	.	.	.	.	.	.	40
1646073	Schadabachteiche Badrina-Noitzsch	x	.	.	.	.	25	.	.	.
1646079	Neumühlenteich Schildau		.	.	.	.	1	.	.	.
1646085	Teiche bei Schönfeld und Kalkreuth	x	.	.	6	.	.	.	.	.
1646086	Kiesgrube Pratzschwitz		.	.	.	.	.	.	1	.
1688032	Elbe Diesbar-Riesa (km 93,5 bis 107,5)	x	.	.	.	.	.	.	3	.
1688033	Elbe Riesa-Strehla (km 107,5 bis 114)	x	.	.	7	.	87	.	.	.
1688034	Elbe Strehla-Mühlberg (km 114 bis 126)	x	.	.	.	.	.	.	6	.
1688041	Teichgebiet Frauenhain-Tiefenau-Koselitz	x	.	2	3	2	7	2	3	20
1689006	Knappensee		.	.	.	.	2	.	.	.
1689009	Ratzener Teiche	x	.	.	.	.	.	1	.	.
1689012	Teichgebiet Zimpel	x	.	.	.	.	.	.	3	3
1689021	Talsperre Quitzdorf	x	3	44	5	1	3	71	9	11
1689028	Teichgebiet Guttau	x	5	.	.	.	.	.	.	.
1689029	Tauerwiesenteich	x	.	.	.	.	.	.	7	.
1689034	Teichgebiet Spreewiese	x	.	.	8	14	.	.	.	.

### Heringsmöwe (*Larus fuscus*)

Sitecode	Gebietsname	SPA	Sep	Okt	Nov	Dez	Jan	Feb	Mrz	Apr
1646021	Speicherbecken Niederwartha	x	.	.	.	.	1	.	.	.

### Raubseeschwalbe (*Hydroprogne caspia*)

Sitecode	Gebietsname	SPA	Sep	Okt	Nov	Dez	Jan	Feb	Mrz	Apr
1689021	Talsperre Quitzdorf	x	.	2	.	.	.	.	.	.

### Eisvogel (*Alcedo atthis*)

	Sep	Okt	Nov	Dez	Jan	Feb	Mrz	Apr
Summe	42	49	103	18	47	12	74	16
davon in SPA	41	49	78	18	35	12	60	14

Sitecode	Gebietsname	SPA	Sep	Okt	Nov	Dez	Jan	Feb	Mrz	Apr
1641001	Limbacher Teiche	x	.	.	.	.	.	.	4	.
1641004	Talsperre Dröda		.	.	2	.	.	.	.	.
1642002	Talsperre Saydenbach		.	.	1	.	.	.	1	.
1642003	Hüttenteich Berthelsdorf		.	.	1	.	.	.	.	.
1642004	Freiberger Mulde (Berthelsdorf-Muldenhütten)		.	.	2	.	1	.	.	.

Sitecode	Gebietsname	SPA	Sep	Okt	Nov	Dez	Jan	Feb	Mrz	Apr
1642013	Zschopau (Rauschenthal-Waldheim)	x	.	.	.	.	1	.	.	.
1642015	Zschopau (Kummersmühle-Furt Limmritz)	x	.	.	.	.	1	.	.	.
1642016	Zschopau (Furt Limmritz-Schweta)	x	.	.	2	.	3	.	1	.
1643004	Elbe Rathen-Obervogelgesang (km 22,7 bis 27,5)	x	.	.	1	.	1	.	.	.
1643005	Elbe Obervogelgesang-Pirna (km 27,5 bis 34)	x	.	.	1	.	.	.	.	.
1644001	Neiße (Zittau - Hirschfelde)	x	.	.	2	.	.	.	.	.
1644002	Neiße (Hirschfelde - Ostritz)	x	.	.	1	.	.	.	.	.
1644006	Neiße (Oberneundorf - Deschka)	x	.	.	1	.	1	.	.	.
1644008	Teichgebiet Zschorna	x	.	3	.	.	1	.	.	.
1645001	Freiberger Mulde (Halsbrücke-Hohentanne)	.	.	.	.	.	1	.	.	.
1645004	Zschopau (Flöha-Braunsdorf)	.	.	.	5	.	2	.	1	.
1645005	Zschopau (Braunsdorf-Frankenberg)	.	.	.	4	.	1	.	2	.
1645006	Zschopau (Frankenberg-Schönborn)	.	.	.	4	.	2	.	3	.
1645007	Zschopau (Schönborn-Kriebethal)	x	.	.	.	.	1	.	2	.
1645009	Zwickauer Mulde (Hartenstein-Fährbrücke)	.	.	.	1	.	1	.	1	.
1645010	Zwickauer Mulde (Fährbrücke-Wilkau)	.	.	.	.	.	1	.	1	.
1645011	Zwickauer Mulde (Wilkau-Zwickau)	.	.	.	2	.	1	.	.	.
1645013	Zwickauer Mulde (Zwickau-Crossen)	.	.	.	.	.	1	.	.	.
1645014	Zwickauer Mulde (Crossen-Glauchau)	.	.	.	.	.	.	.	2	.
1645017	Zwickauer Mulde (Waldenburg-Wolkenburg)	x	.	.	2	.	1	.	1	.
1645018	Zwickauer Mulde (Wolkenburg-Penig-Lunzenau)	x	.	.	1	.	.	.	8	.
1645019	Zwickauer Mulde (Lunzenau-Kralapp)	x	.	.	4	.	.	.	2	.
1645020	Freiberger Mulde (Nossen - Gleisberg)	x	.	.	4	.	1	.	5	.
1645021	Freiberger Mulde (Gleißberg-Malitzsch)	x	.	.	2	.	1	.	2	.
1645023	Freiberger Mulde (Leisnig-Tanndorf)	x	.	.	2	.	1	.	.	.
1645024	Freiberger Mulde (Tanndorf-Sermuth)	x	.	.	.	.	.	.	2	.
1645025	Zwickauer Mulde (Colditz-Sermuth)	x	.	.	1	.	3	.	4	.
1646017	Elbe Kötitz-Diesbar (km 73 bis 93,5)	x	.	.	1	.	.	.	1	.
1646018	Röder (Radeburg - Freitelsdorf)	x	.	.	3	.	.	.	1	.
1646020	Teichgebiet Moritzburg Nord	x	.	.	1	.	.	.	.	.
1646025	Elbe Zschieren-Blaues Wunder (km 41 bis 49,8)	x	.	.	1	.	.	.	3	.
1646026	Elbe Blaues Wunder-Marienbrücke (km 49,8 bis 56,5)	x	.	.	1	.	.	.	.	.
1646027	Elbe Marienbrücke-Flügelwegbrücke (km 56,5 bis 61,2)	x	.	.	.	.	.	.	1	.
1646030	Mulde (Wehr Wurzen-Canitz)	x	.	1	.	1	1	.	1	.
1646033	Eschefelder Teiche	x	3	1	1	.	.	.	1	.
1646035	Haselbacher Teiche, Rückhaltebecken Serbitz	x	.	.	1	.	.	.	.	.
1646038	Elsterstausee, Elster (Eythra-Stausee), Mühlgraben	x	1	2	.	1	.	.	1	.
1646039	Elsterflutbecken Leipzig	x	2	.	.	1	1	3	.	.
1646044	Freiberger Mulde (Malitzsch-Technitz)	x	.	.	.	.	.	.	1	.
1646045	Freiberger Mulde (Technitz-Klosterbuch)	x	.	.	1	.	.	.	.	.
1646048	Talsperre Leutenhain	.	.	.	1	.	.	.	.	.
1646049	Mulde (Grimma-Golzermühle)	x	.	.	.	.	1	.	.	.
1646052	Mulde (Lorelei-Wehr Wurzen)	x	.	.	1	.	1	.	.	.
1646053	Mulde (Canitz-Kollauer Wehr)	x	1	1	.	1	1	.	.	1
1646054	Mulde (Kollauer Wehr-Eilenburg)	x	3	.	1	1	.	.	1	.
1646055	Mulde (Eilenburg-Zschepplin)	x	2	1	4	.	2	.	2	.
1646076	Macher Teiche	.	.	.	1	.	.	.	.	.
1646082	Ritzschkespeicher Roitzsch	.	.	.	.	.	.	.	1	.
1646084	Teiche bei Freitelsdorf	x	1	.	2	.	.	.	.	.
1646085	Teiche bei Schönfeld und Kalkreuth	x	.	1	.	.	1	.	.	.
1688032	Elbe Diesbar-Riesa (km 93,5 bis 107,5)	x	.	.	2	.	.	.	1	.
1688034	Elbe Strehla-Mühlberg (km 114 bis 126)	x	.	.	1	.	.	.	.	.
1688037	Elbe Dommitzsch - Pretzsch (km 173-185)	x	.	2	2	.	.	.	.	.
1688040	Mulde (Bad Düben-Roitzschjora)	x	1	.	2	2	2	1	1	2
1688041	Teichgebiet Frauenhain-Tiefenau-Koselitz	x	.	1	.	.	.	.	2	.
1688042	Mulde (N Gruna - Pristäblich)	x	.	.	.	.	1	.	1	1



