




Internationale Wasservogelzählung in Sachsen

Ergebnisse der Saison 2010/2011



Internationale Wasservogelzählung in Sachsen

Ergebnisse der Saison 2010/2011

Bearbeiter:
Klaus-Henry Tauchert
Dr. Winfried Nachtigall
Dr. Joachim Ulbricht

Neschwitz, November 2012

Inhaltsverzeichnis

Vorbemerkungen	7
Übersicht Gebietssummen je Zählgebiet und Monat	10
Übersicht Wasservogelarten	18
Höckerschwan (<i>Cygnus olor</i>)	18
Singschwan (<i>Cygnus cygnus</i>)	21
Zwergschwan (<i>Cygnus bewickii</i>)	22
Kanadagans (<i>Branta canadensis</i>)	23
Weißwangengans (<i>Branta leucopsis</i>)	23
Streifengans (<i>Anser indicus</i>)	23
Kurzschnabelgans (<i>Anser brachyrhynchus</i>)	23
unbestimmte Anser	24
Graugans (<i>Anser anser</i>)	24
Saat- / Blässgans (<i>Anser fabalis / albifrons</i>)	26
Saatgans (<i>Anser fabalis</i>)	28
Blässgans (<i>Anser albifrons</i>)	29
Nilgans (<i>Alopochen aegyptiacus</i>)	30
Brandgans (<i>Tadorna tadorna</i>)	32
Rostgans (<i>Tadorna ferruginea</i>)	32
Brautente (<i>Aix sponsa</i>)	32
Mandarinente (<i>Aix galericulata</i>)	32
Schnatterente (<i>Anas strepera</i>)	33
Pfeifente (<i>Anas penelope</i>)	34
Krickente (<i>Anas crecca</i>)	36
Stockente (<i>Anas platyrhynchos</i>)	38
Spießente (<i>Anas acuta</i>)	42
Knäkente (<i>Anas quercedula</i>)	43
Löffelente (<i>Anas clypeata</i>)	45
Kolbenente (<i>Netta rufina</i>)	46
Moorente (<i>Aythya nyroca</i>)	46
Tafelente (<i>Aythya ferina</i>)	46
Reiherente (<i>Aythya fuligula</i>)	48
Bergente (<i>Aythya marila</i>)	52
Trauerente (<i>Melanitta nigra</i>)	52
Samtente (<i>Melanitta fusca</i>)	52
Schellente (<i>Bucephala clangula</i>)	52
Zwergsäger (<i>Mergus albellus</i>)	54
Gänsesäger (<i>Mergus merganser</i>)	55
Mittelsäger (<i>Mergus serrator</i>)	59
Zwergtaucher (<i>Tachybaptus ruficollis</i>)	59
Haubentaucher (<i>Podiceps cristatus</i>)	63
Rothalstaucher (<i>Podiceps grisegena</i>)	65
Ohrentaucher (<i>Podiceps auritus</i>)	65
Schwarzhalstaucher (<i>Podiceps nigricollis</i>)	65
Sterntaucher (<i>Gavia stellata</i>)	66
Prachtttaucher (<i>Gavia arctica</i>)	66
unbestimmte Seetaucher (<i>Gavia spec.</i>)	66
Kormoran (<i>Phalacrocorax carbo</i>)	66

Rohrdommel (<i>Botaurus stellaris</i>)	69
Silberreiher (<i>Casmerodius albus</i>)	70
Graureiher (<i>Ardea cinerea</i>)	72
Schwarzstorch (<i>Ciconia nigra</i>)	75
Wasserralle (<i>Rallus aquaticus</i>)	75
Teichhuhn (<i>Gallinula chloropus</i>)	76
Blässhuhn (<i>Fulica atra</i>)	77
Übersicht sonstige Feuchtgebietsarten (Auswahl)	80
Fischadler (<i>Pandion haliaetus</i>)	80
Rohrweihe (<i>Circus aeruginosus</i>)	80
Seeadler (<i>Haliaeetus albicilla</i>)	81
Kranich (<i>Grus grus</i>)	83
Austernfischer (<i>Haematopus ostralegus</i>)	84
Kiebitzregenpfeifer (<i>Pluvialis squatarola</i>)	84
Goldregenpfeifer (<i>Pluvialis apricaria</i>)	84
Kiebitz (<i>Vanellus vanellus</i>)	84
Flußregenpfeifer (<i>Charadrius dubius</i>)	85
Sandregenpfeifer (<i>Charadrius hiaticula</i>)	85
Großer Brachvogel (<i>Numenius arquata</i>)	86
Uferschnepfe (<i>Limosa limosa</i>)	86
Pfuhlschnepfe (<i>Limosa lapponica</i>)	86
Zwergschnepfe (<i>Lymnocyptes minimus</i>)	86
Bekassine (<i>Gallinago gallinago</i>)	86
Flussuferläufer (<i>Actitis hypoleucos</i>)	87
Dunkler Wasserläufer (<i>Tringa erythropus</i>)	87
Rotschenkel (<i>Tringa totanus</i>)	87
Grünschenkel (<i>Tringa nebularia</i>)	87
Waldwasserläufer (<i>Tringa ochropus</i>)	88
Bruchwasserläufer (<i>Tringa glareola</i>)	88
Kampfläufer (<i>Philomachus pugnax</i>)	88
Knutt (<i>Calidris canutus</i>)	89
Zwergstrandläufer (<i>Calidris minutus</i>)	89
Alpenstrandläufer (<i>Calidris alpina</i>)	89
Zwergmöwe (<i>Hydrocoloeus minutus</i>)	89
Lachmöwe (<i>Larus ridibundus</i>)	89
Schwarzkopfmöwe (<i>Larus melanocephalus</i>)	92
Sturmmöwe (<i>Larus canus</i>)	92
Silbermöwe (<i>Larus argentatus</i>)	94
Mittelmeermöwe (<i>Larus michahellis</i>)	95
Steppenmöwe (<i>Larus cachinnans</i>)	96
Unbestimmte Großmöwen (<i>Larus spec.</i>)	96
Heringsmöwe (<i>Larus fuscus</i>)	98
Eisvogel (<i>Alcedo atthis</i>)	98
Bartmeise (<i>Panurus biarmicus</i>)	99

Vorbemerkungen

Seit 1966 finden in Sachsen – wie überall in Deutschland – im Winterhalbjahr an einer Auswahl von Gewässern regelmäßige Zählungen der rastenden und überwinterten Wasservögel statt. Diese Zählungen sind Teil eines weltweiten Monitorings der Wasservogelbestände und dienen u. a. der Erfüllung internationaler Verpflichtungen (Ramsar-Konvention, AEWA). Darüber hinaus kann das gewonnene Datenmaterial auf der Ebene des Bundeslandes genutzt werden, z. B. zur Abschätzung der Rastbestände und zur Erkennung von Vorkommensschwerpunkten. In neuerer Zeit gewinnen die Zählungen unter dem Gesichtspunkt des Monitorings der Rastbestände in den EU-Vogelschutzgebieten (SPA) an Bedeutung.

Die Zählungen werden zu den zentralen Terminen in den wichtigsten Wasservogelrast- und Überwinterungsgebieten von einer großen Zahl ehrenamtlicher Mitarbeiter durchgeführt. Außer den Zählungen in den Monaten November, Januar (sog. Mittwinterzählung) und März finden – beginnend mit der Saison 2002/2003 – in einer Reihe von Gebieten auch Zählungen in den Monaten September, Oktober, Dezember, Februar und April statt. Zähltermin ist stets derjenige Sonntag, welcher dem 15. des Monats am nächsten liegt. An einigen wichtigen Übernachtungsgewässern von Saat- und Bläßgänsen werden zu diesem Termin spezielle Erfassungen dieser Arten in den Abend- bzw. Morgenstunden durchgeführt.

Die Zählergebnisse werden vom Zähler in den standardisierten Zählbogen eingetragen. Die Dateneingabe in ein spezielles, vom Förderverein für Wasservogelökologie und Feuchtgebietsschutz zur Verfügung gestelltes Computerprogramm, erfolgt durch den Regionalkoordinator für den jeweiligen Direktionsbezirk bzw. eine von ihm beauftragte Person. Der Regionalkoordinator ist auch für die Sammlung und Kontrolle der Zählbögen sowie die Plausibilitätskontrolle der eingegebenen Daten zuständig. Zurzeit sind in Sachsen folgende Koordinatoren tätig: Direktionsbezirk Chemnitz Hartmut Meyer; Direktionsbezirk Dresden Dr. Peter Kandler; Direktionsbezirk Leipzig Gerhard Fröhlich und Rainer Hagen (Koordinator Gänsezählungen DB Dresden). Die gesamte Organisation und Auswertung der Wasservogel- und Gänsezählungen im Freistaat Sachsen liegt in den Händen der Sächsischen Vogelschutzwerke Neschwitz, die seit dem 1. Januar 2011 zur Staatlichen Betriebsgesellschaft für Umwelt und Landwirtschaft (BfUL), Fachbereich 55 Messnetz Naturschutz, gehört.

Von den in der Saison 2010/11 insgesamt in Sachsen geplanten 1004 Zählungen konnten 39 (3,9 %) aus verschiedenen Gründen (Krankheit u. dgl.) nicht realisiert werden. An 173 der insgesamt 175 Zählgewässer ist in dieser Saison zumindest eine Zählung durchgeführt worden. Der hohe Erfüllungsgrad ist Ausdruck einer starken Motivation der Zähler, denen auch an dieser Stelle für ihre Mitarbeit gedankt sei!

Neben den eigentlichen Wasservogelarten sollen bei den Zählungen auch andere an Gewässern vorkommende Arten erfasst werden.

Erläuterungen zum vorliegenden Bericht

Der Bericht beinhaltet die Ergebnisse der Wasservogelzählungen in den sächsischen Zählgebieten im Zeitraum September 2010 bis April 2011. Die Zählungen erfolgten in der Regel zu folgenden Terminen: 12.09., 17.10., **14.11.**, 12.12., **16.01.**, 13.02., **13.03.**, 17.04.

Abbildung 2 gibt einen Überblick über die Lage der Gebiete, in denen im Berichtszeitraum Zählungen durchgeführt wurden. Weiterhin sind die monatlichen Gesamtzahlen der einzelnen Zählgebiete tabellarisch dargestellt. Hierbei ist zu beachten, dass in vielen Gebieten in den Monaten September, Oktober, Dezember, Februar und April planmäßig keine Zählungen stattfinden. Im anschließenden Teil sind die Ergebnisse zu den einzelnen Arten dargestellt, wobei nur diejenigen Gebiete aufgeführt sind, in denen die Art an mindestens einem Zähltermin festgestellt wurde. Für ausgewählte Arten und Monate erfolgt eine kartographische Darstellung der Verteilung im Gesamtgebiet. Dabei handelt es sich vor allem um Arten mit häufigerem Auftreten im Berichtsgebiet und Beispiele, die zeitliche Unterschiede im Verteilungsmuster einzelner Arten illustrieren.

Rastbedingungen

Bei der Interpretation der Ergebnisse ist zu beachten, dass die aus Fischteichen bestehenden Zählgebiete im September nahezu uneingeschränkt Rastbedingungen für Wasservögel aufweisen, da die Teiche größtenteils noch bespannt sind. Im Oktober ist bereits eine größere Anzahl Teiche abgelassen, und zur Novemberzählung sind die meisten Teiche leer. Diese sich im Verlaufe des Herbstes verändernden Rastbedingungen finden in der Verteilung der Wasservögel im Gesamtgebiet ihren Niederschlag.

Ab November kann die Vereisung der Gewässer eine Rolle spielen. Die Eisverhältnisse an den Zählgewässern in den Monaten September 2010 bis April 2011 sind in Abb. 1 dargestellt. Während im November alle Gewässer noch als eisfrei gemeldet wurden, bildete sich im Dezember auf einer größeren

Zahl von Gewässern eine Eisdecke aus. Die Eisbildung zog sich über den Januar bis in den März fort, wobei sie aber – insbesondere im Bezug auf totale Vereisung von Gewässern – in geringerem Umfang als in den Vorjahren erfolgte.

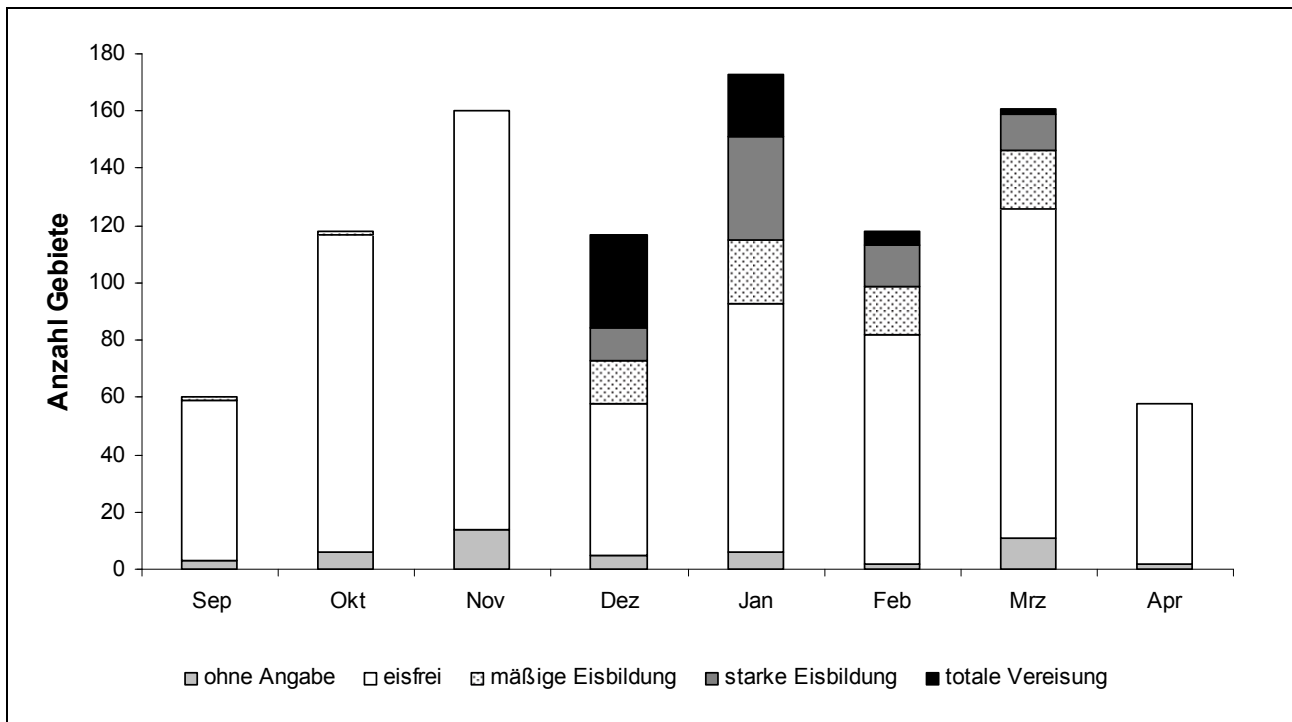


Abb. 1: Eisverhältnisse in den sächsischen Zählgebieten in der Saison 2010/11 an den Zählterminen (nach Angaben der Zähler).

Wie bereits im vorhergehenden Bericht richten wir uns in der Reihenfolge der Abhandlung der einzelnen Arten und bei der Verwendung der Artnamen nach der aktuellen Liste der Vögel Deutschlands (BARTHEL & HELBIG 2005).

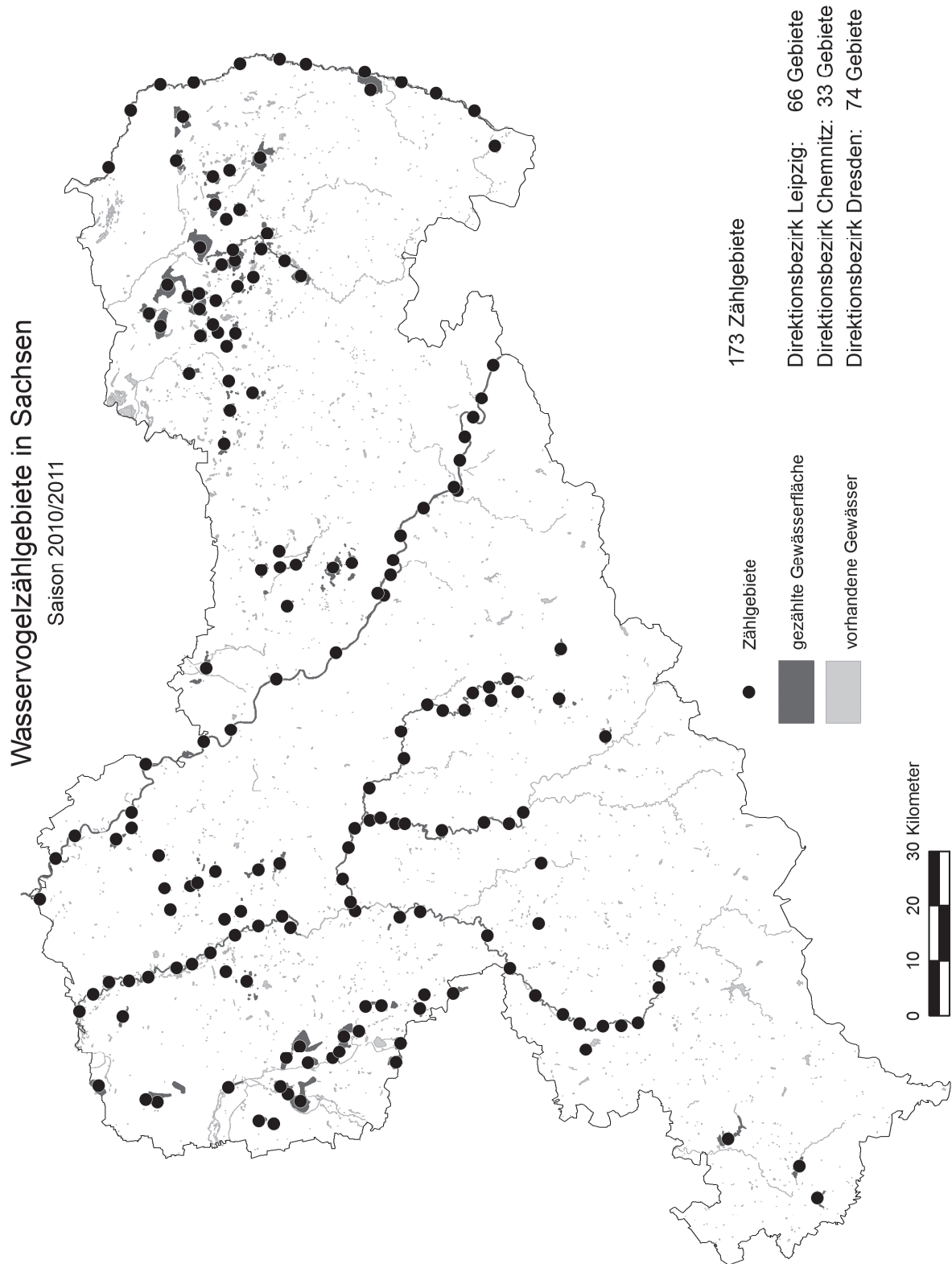


Abb. 2: Lage der Zählgebiete der Wasservogelzählung in Sachsen

Übersicht Gebietssummen je Zählgebiet und Monat

Sitecode	Gebietsname	DB	SPA-Nr.	Zähler
1641001	Limbacher Teiche	Chemnitz	75	D. Kronbach
1641002	Talsperre Pirk	Chemnitz	81	B. Möckel
1641003	Talsperre Pöhl	Chemnitz	79	E. Fröhlich
1641004	Talsperre Dröda	Chemnitz		W. Limmer
1642001	Großteich Großhartmannsdorf	Chemnitz	67	J. Schulenburg
1642002	Talsperre Saydenbach	Chemnitz		P. Kiekhöfel
1642003	Hüttenteich Berthelsdorf	Chemnitz		J. Schulenburg
1642004	Freiberger Mulde (Berthelsdorf-Muldenhütten)	Chemnitz		J. Schulenburg
1642005	Freiberger Mulde (Muldenhütten-Tuttendorf)	Chemnitz		H. Tietz
1642006	Freiberger Mulde (Tuttendorf-Halsbrücke)	Chemnitz		H. Tietz
1642009	Kreuzteiche Freiberg	Chemnitz		K. Hädecke; J. Schulenburg
1642011	Talsperre Lichtenberg	Chemnitz		J. Schulenburg
1642013	Zschopau (Rauschenthal-Waldheim)	Leipzig	24	K. Böhm
1642014	Zschopau (Waldheim-Nixklufft)	Leipzig	24	W. Pönisch
1642015	Zschopau (Kummersmühle-Furt Limmritz)	Leipzig	24	M. Schwabe; A. Schubert
1642016	Zschopau (Furt Limmritz-Schweta)	Leipzig	24	K. Friedrich
1642017	Absetzbecken Dänkritz	Chemnitz		J. Halbauer
1642018	Schlossteich Chemnitz	Chemnitz		E. Flöter
1643001	Elbe Schmilka-Krippen (km 4,6 bis 7)	Dresden	26	G. Gründel
1643002	Elbe Krippen-Königstein (km 7 bis 19)	Dresden	26	T. Staude
1643003	Elbe Königstein-Rathen (km 19 bis 22,7)	Dresden	26	T. Staude
1643004	Elbe Rathen-Obervogelgesang (km 22,7 bis 27,5)	Dresden	26	L. Hennig; G. Manka
1643005	Elbe Obervogelgesang-Pirna (km 27,5 bis 34)	Dresden	26	U.-J. Bartling; A. Kunzmann
1644001	Neiße (Zittau - Hirschfelde)	Dresden	50	D. Meyrich
1644002	Neiße (Hirschfelde - Ostritz)	Dresden	50	A. Strohbach
1644003	Neiße (Ostritz - Hagenwerder)	Dresden	50	R. Berndt
1644004	Neiße (Hagenwerder - Görlitz)	Dresden	50	J. Noack
1644005	Neiße (Görlitz - Oberneundorf)	Dresden	50	D. Striese
1644006	Neiße (Oberneundorf - Deschka)	Dresden	50	B. Sander
1644007	Spree (Talsperre Bautzen - Wehr Lömischau)	Dresden	46	S. Noack
1644008	Teichgebiet Zschorna	Dresden	32	Beobachtergruppe Zschorna
1644009	Talsperre Bautzen	Dresden	41	D. Sperling
1644010	Berzdorfer See	Dresden		S. Büchner; R. Berndt
1645001	Freiberger Mulde (Halsbrücke-Hohentanne)	Chemnitz		R. Süßner; M. Olias
1645002	Freiberger Mulde (Hohentanne-Obergruna)	Chemnitz		S. Siegel; D. Hergott
1645003	Freiberger Mulde (Obergruna-Autobahnbrücke Nossen)	Chemnitz	24	M. Köppel; S. Siegel; D. Hergott
1645004	Zschopau (Flöha-Braunsdorf)	Chemnitz		D. Merker
1645005	Zschopau (Braunsdorf-Frankenberg)	Chemnitz		D. Merker
1645006	Zschopau (Frankenberg-Schönborn)	Chemnitz		J. Voigt
1645007	Zschopau (Schönborn-Kriebethal)	Chemnitz	24	M. Greif
1645009	Zwickauer Mulde (Hartenstein-Fährbrücke)	Chemnitz		A. Siebert
1645010	Zwickauer Mulde (Fährbrücke-Wilkau)	Chemnitz		M. Epperlein
1645011	Zwickauer Mulde (Wilkau-Zwickau)	Chemnitz		D. Ewig
1645012	Schwanenteich Zwickau	Chemnitz		H. Olzmann
1645013	Zwickauer Mulde (Zwickau-Crossen)	Chemnitz		G. Wolf
1645014	Zwickauer Mulde (Crossen-Glauchau)	Chemnitz		H. Gentsch
1645015	Stausee Glauchau	Chemnitz		H. Fritsche
1645016	Zwickauer Mulde (Glauchau-Waldenburg)	Chemnitz	76	U. Peukert
1645017	Zwickauer Mulde (Waldenburg-Wolkenburg)	Chemnitz	76	H. Meyer; H. Gentsch
1645018	Zwickauer Mulde (Wolkenburg-Penig-Lunzenau)	Chemnitz	76	R. Zschage; D. Kronbach
1645019	Zwickauer Mulde (Lunzenau-Kralapp)	Chemnitz	76	C. Döring; H. Meyer u. a.
1645020	Freiberger Mulde (Nossen - Gleisberg)	Dresden	24	H. Trapp
1645021	Freiberger Mulde (Gleißberg-Malitzsch)	Leipzig	24	V. Abel; R. Mäkert
1645022	Freiberger Mulde (Klosterbuch-Leisnig)	Leipzig	24	R. Geißler

Sep	Okt	Nov	Dez	Jan	Feb	Mrz	Apr	Gebietsname	Sitecode
868	393	420	214	358	340	499	744	Limbacher Teiche	1641001
375	575	818	316	452	1180	944	204	Talsperre Pirk	1641002
18	339	922	452	1229	985	295	105	Talsperre Pöhl	1641003
.	.	55	.	15	.	30	.	Talsperre Dröda	1641004
172	95	729	3	60	28	295	573	Großteich Großhartmannsdorf	1642001
.	.	179	.	120	.	59	.	Talsperre Saydenbach	1642002
.	.	46	.	81	.	64	.	Hüttenteich Berthelsdorf	1642003
.	.	41	.	6	.	32	.	Freiberger Mulde (Berthelsdorf-Muldenhütten)	1642004
.	.	2	.	1	.	7	.	Freiberger Mulde (Muldenhütten-Tuttendorf)	1642005
.	.	0	.	0	.	0	.	Freiberger Mulde (Tuttendorf-Halsbrücke)	1642006
.	.	130	.	192	.	155	.	Kreuzteiche Freiberg	1642009
.	.	19	.	12	.	71	.	Talsperre Lichtenberg	1642011
.	50	86	166	109	101	86	.	Zschopau (Rauschenthal-Waldheim)	1642013
.	155	18	31	32	35	17	.	Zschopau (Waldheim-Nixkluft)	1642014
.	0	153	.	36	.	0	.	Zschopau (Kummersmühle-Furt Limmritz)	1642015
.	115	135	136	162	152	75	.	Zschopau (Furt Limmritz-Schweta)	1642016
57	16	32	0	2	3	44	92	Absetzbecken Dänkritz	1642017
.	.	124	.	105	.	130	.	Schlossteich Chemnitz	1642018
.	21	61	37	67	81	39	.	Elbe Schmilka-Krippen (km 4,6 bis 7)	1643001
.	119	146	214	64	188	109	.	Elbe Krippen-Königstein (km 7 bis 19)	1643002
.	60	70	135	201	152	93	.	Elbe Königstein-Rathen (km 19 bis 22,7)	1643003
.	226	248	260	172	393	195	.	Elbe Rathen-Obervogelgesang (km 22,7 bis 27,5)	1643004
.	340	511	504	0	344	200	.	Elbe Obervogelgesang-Pirna (km 27,5 bis 34)	1643005
.	.	.	.	800	.	.	.	Neiße (Zittau - Hirschfelde)	1644001
.	.	.	.	63	.	.	.	Neiße (Hirschfelde - Ostritz)	1644002
.	.	.	.	504	.	.	.	Neiße (Ostritz - Hagenwerder)	1644003
.	.	.	.	271	.	.	.	Neiße (Hagenwerder - Görlitz)	1644004
.	.	.	.	375	.	.	.	Neiße (Görlitz - Oberneundorf)	1644005
.	.	.	.	156	.	.	.	Neiße (Oberneundorf - Deschka)	1644006
.	.	170	.	92	.	44	.	Spree (Talsperre Bautzen - Wehr Lömischau)	1644007
630	1203	5327	0	754	1259	1305	3185	Teichgebiet Zschorna	1644008
316	317	811	123	480	539	403	142	Talsperre Bautzen	1644009
1596	956	539	283	1110	1427	5773	1041	Berzdorfer See	1644010
.	.	4	.	26	.	10	.	Freiberger Mulde (Halsbrücke-Hohentanne)	1645001
.	.	2	.	2	.	7	.	Freiberger Mulde (Hohentanne-Obergruna)	1645002
.	.	9	.	8	.	11	.	Freiberger Mulde (Obergruna-Autobahnbrücke Nossen)	1645003
.	53	85	170	124	123	49	.	Zschopau (Flöha-Braunsdorf)	1645004
.	70	77	110	134	75	70	.	Zschopau (Braunsdorf-Frankenberg)	1645005
.	143	193	333	323	291	109	.	Zschopau (Frankenberg-Schönborn)	1645006
.	312	407	261	442	423	448	.	Zschopau (Schönborn-Kriebethal)	1645007
.	10	56	181	57	77	42	.	Zwickauer Mulde (Hartenstein-Fährbrücke)	1645009
.	26	31	108	310	197	87	.	Zwickauer Mulde (Fährbrücke-Wilkau)	1645010
.	46	138	172	290	134	78	.	Zwickauer Mulde (Wilkau-Zwickau)	1645011
.	.	285	.	198	.	241	.	Schwanenteich Zwickau	1645012
.	176	246	409	391	307	105	.	Zwickauer Mulde (Zwickau-Crossen)	1645013
.	104	152	436	690	179	86	.	Zwickauer Mulde (Crossen-Glauchau)	1645014
.	.	541	.	0	.	297	.	Stausee Glauchau	1645015
.	373	271	165	601	110	152	.	Zwickauer Mulde (Glauchau-Waldenburg)	1645016
.	54	17	407	460	286	82	.	Zwickauer Mulde (Waldenburg-Wolkenburg)	1645017
.	132	167	257	261	278	221	.	Zwickauer Mulde (Wolkenburg-Penig-Lunzenau)	1645018
.	185	273	816	929	513	170	.	Zwickauer Mulde (Lunzenau-Kralapp)	1645019
.	.	.	.	143	.	.	.	Freiberger Mulde (Nossen - Gleisberg)	1645020
.	145	98	68	94	141	59	.	Freiberger Mulde (Gleißberg-Malitzsch)	1645021
.	592	141	278	146	84	62	.	Freiberger Mulde (Klosterbuch-Leisnig)	1645022

Übersicht Gebietssummen je Zählgebiet und Monat - Fortsetzung

Sitecode	Gebietsname	DB	SPA-Nr.	Zähler
1645023	Freiberger Mulde (Leisnig-Tanndorf)	Leipzig	24	A. Schubert
1645024	Freiberger Mulde (Tanndorf-Sermuth)	Leipzig	24	W. Gerloff
1645025	Zwickauer Mulde (Colditz-Sermuth)	Leipzig	24	S. Müller
1646016	Elbe Serkowitz-Kötitz (km 65,5 bis 73)	Dresden	26	L. Sebastian
1646017	Elbe Kötitz-Diesbar (km 73 bis 93,5)	Dresden	26	FG Meißen
1646018	Röder (Radeburg - Freitelsdorf)	Dresden	31	E. Platz
1646019	Teichgebiet Moritzburg Süd	Dresden	33	S. Rau
1646020	Teichgebiet Moritzburg Nord	Dresden	33	U. Leonhardt
1646021	Speicherbecken Niederwartha	Dresden	26	P. Hummitzsch
1646022	Speicherbecken Nauleis	Dresden	31	J. Gerber
1646024	Elbe Pirna-Zschieeren (km 34 bis 41)	Dresden	26	R. Völkel; A. Kunzmann u. a.
1646025	Elbe Zschieeren-Blaues Wunder (km 41 bis 49,8)	Dresden	26	P. Fuhrmann
1646026	Elbe Blaues Wunder-Marienbrücke (km 49,8 bis 56,5)	Dresden	26	A. Klemm
1646027	Elbe Marienbrücke-Flügelwegbrücke (km 56,5 bis 61,2)	Dresden	26	M. Puchelt
1646028	Elbe Flügelwegbrücke-Serkowitz (km 61,2 bis 65,5)	Dresden	26	J. Wollmerstädt
1646030	Mulde (Wehr Wurzen-Canitz)	Leipzig	19	S. Gerlach
1646033	Eschefelder Teiche	Leipzig	16	S. Wolf
1646035	Haselbacher Teiche, Rückhaltebecken Serbitz	Leipzig	14	J. Hagemann; P. Arnold
1646036	Speicherbecken Witznitz	Leipzig	5	D. Förster
1646037	Pleißestausee Rötha und Pleiße	Leipzig		D. Förster
1646038	Elsterstausee, Elster (Eytra-Stausee), Mühlgraben	Leipzig	5	F. Hoyer
1646039	Elsterflutbecken Leipzig	Leipzig	5	W. Heim
1646040	Kulkwitzer See	Leipzig		L. Georgi
1646042	Talsperre Schömbach	Leipzig		U. Sittel
1646044	Freiberger Mulde (Malitzsch-Technitz)	Leipzig	24	K. Klein
1646045	Freiberger Mulde (Technitz-Klosterbuch)	Leipzig	24	F. Gatzsche
1646048	Talsperre Leutenhain	Chemnitz		G. Delling
1646049	Mulde (Grimma-Golzermühle)	Leipzig	19	B. Meister
1646050	Mulde (Golzerbrücke-Trebsen)	Leipzig	19	L. Heinze
1646051	Mulde (Trebsen-Sonnenmühle)	Leipzig	19	L. Heinze
1646052	Mulde (Sonnenmühle-Wehr Wurzen)	Leipzig	19	S. Bauch
1646053	Mulde (Canitz-Kollauer Wehr)	Leipzig	19	R. Ulbrich
1646054	Mulde (Kollauer Wehr-Eilenburg)	Leipzig	19	F. Jonack
1646055	Mulde (Eilenburg-Zschepplin)	Leipzig	19	T. Krönert
1646056	Mulde (Zschepplin-N Gruna)	Leipzig	19	NABU Hohenprießnitz
1646057	Teichgebiet S Wermisdorf	Leipzig	23	R. Grundmann
1646058	Teichgebiet N Wermisdorf	Leipzig	23	S. Spänig
1646059	Streitwalder Teiche	Leipzig	17	S. Wolf
1646060	Kahnsdorfer See	Leipzig		D. Förster
1646061	Cospudener See	Leipzig		F. Hoyer
1646062	Tagebausee Haselbach	Leipzig	12	G. Smyk
1646063	Hainer See, Haubitzer See	Leipzig		J. Hagemann
1646064	Bockwitzer See	Leipzig	15	W. August
1646065	Harthsee	Leipzig		P. Arnold
1646066	Markkleeberger See	Leipzig		D. Förster
1646067	Störmthaler See	Leipzig	7	R. Sievert
1646068	Rückhaltebecken Stöhna	Leipzig	7	D. Förster
1646069	Zwenkauer See	Leipzig		R. Mäkert
1646070	NSG Kulkwitzer Lachen	Leipzig		L. Georgi
1646071	Werbeliner See (Tagebau Delitzsch SW)	Leipzig	3	A. Krüger
1646072	Schladitzer See (Tagebau Breitenfeld)	Leipzig		A. Krüger
1646073	Schadebachteiche Badrina-Noitzsch	Leipzig	2	R. Schulze
1646074	Goitzsche: Paupitzscher See, Neuhauser See	Leipzig	1	R. Borkert
1646075	Teiche um Brandis, Beucha & Polenz	Leipzig	6	J. Müller

Sep	Okt	Nov	Dez	Jan	Feb	Mrz	Apr	Gebietsname	Sitecode
.	232	184	277	248	88	71	.	Freiberger Mulde (Leisnig-Tanndorf)	1645023
.	70	102	.	133	133	121	.	Freiberger Mulde (Tanndorf-Sermuth)	1645024
.	914	333	93	43	137	193	.	Zwickauer Mulde (Colditz-Sermuth)	1645025
.	488	741	1669	2230	1337	706	.	Elbe Serkowitz-Kötitz (km 65,5 bis 73)	1646016
.	761	1638	1752	2847	1224	910	.	Elbe Kötitz-Diesbar (km 73 bis 93,5)	1646017
.	706	889	599	1666	932	541	.	Röder (Radeburg - Freitelsdorf)	1646018
1593	830	1117	134	388	538	1293	693	Teichgebiet Moritzburg Süd	1646019
549	579	767	57	159	165	535	429	Teichgebiet Moritzburg Nord	1646020
.	2300	2835	1284	401	1135	1606	.	Speicherbecken Niederwartha	1646021
238	444	293	96	258	142	575	78	Speicherbecken Nauleis	1646022
.	255	635	1167	656	957	374	.	Elbe Pirna-Zschieeren (km 34 bis 41)	1646024
.	1111	761	1046	1144	1049	925	.	Elbe Zschieeren-Blaues Wunder (km 41 bis 49,8)	1646025
.	189	431	760	1167	960	270	.	Elbe Blaues Wunder-Marienbrücke (km 49,8 bis 56,5)	1646026
.	262	252	566	605	700	318	.	Elbe Marienbrücke-Flügelwegbrücke (km 56,5 bis 61,2)	1646027
.	300	1403	2140	1085	996	871	.	Elbe Flügelwegbrücke-Serkowitz (km 61,2 bis 65,5)	1646028
.	92	83	66	515	94	90	.	Mulde (Wehr Wurzen-Canitz)	1646030
2938	1488	1286	33	406	586	827	2026	Eschfelder Teiche	1646033
659	1338	1005	0	284	94	211	238	Haselbacher Teiche, Rückhaltebecken Serbitz	1646035
27	36	19	80	151	66	50	21	Speicherbecken Witznitz	1646036
.	.	351	.	61	.	170	.	Pleißestausee Rötha und Pleiße	1646037
24	25	50	71	382	275	40	16	Elsterstausee, Elster (Eytra-Stausee), Mühlgraben	1646038
15	259	367	332	488	49	131	91	Elsterflutbecken Leipzig	1646039
.	.	1494	.	762	.	613	.	Kulkwitzer See	1646040
.	.	330	.	979	.	135	.	Talsperre Schömbach	1646042
.	107	60	80	69	38	22	.	Freiberger Mulde (Malitzsch-Technitz)	1646044
.	.	64	.	108	.	77	.	Freiberger Mulde (Technitz-Klosterbuch)	1646045
.	.	104	.	57	.	121	.	Talsperre Leutenhain	1646048
.	322	361	1079	412	246	82	.	Mulde (Grimma-Golzermühle)	1646049
.	547	1069	265	281	288	250	.	Mulde (Golzerbrücke-Trebsen)	1646050
.	402	335	190	390	403	314	.	Mulde (Trebsen-Sonnenmühle)	1646051
.	524	113	149	446	162	94	.	Mulde (Sonnenmühle-Wehr Wurzen)	1646052
.	.	.	.	197	.	98	.	Mulde (Canitz-Kollauer Wehr)	1646053
.	26	15	77	2	29	31	.	Mulde (Kollauer Wehr-Eilenburg)	1646054
.	22	37	127	145	213	49	.	Mulde (Eilenburg-Zschepplin)	1646055
.	276	34	186	207	177	38	.	Mulde (Zschepplin-N Gruna)	1646056
2210	1483	1621	0	617	482	965	1439	Teichgebiet S Wernsdorf	1646057
705	308	169	1	88	28	118	173	Teichgebiet N Wernsdorf	1646058
145	202	302	0	9	5	218	73	Streitwalder Teiche	1646059
.	.	57	.	15	.	327	.	Kahnsdorfer See	1646060
692	1373	972	63	416	103	215	34	Cospudener See	1646061
47	295	1265	683	0	149	192	145	Tagebausee Haselbach	1646062
.	.	9	.	144	.	89	.	Hainer See, Haubitzer See	1646063
154	.	39	11	123	17	57	95	Bockwitzer See	1646064
.	.	261	.	21	.	118	.	Harthsee	1646065
.	.	323	.	814	.	570	.	Markkleeberger See	1646066
587	483	289	62	755	4	343	371	Störmthaler See	1646067
1409	1406	1531	0	656	323	635	474	Rückhaltebecken Stöhna	1646068
.	.	450	.	459	.	297	.	Zwenkauer See	1646069
.	.	79	.	162	.	234	.	NSG Kulkwitzer Lachen	1646070
.	1369	1308	963	779	2250	2666	.	Werbelineer See (Tagebau Delitzsch SW)	1646071
.	.	1126	.	995	.	1217	.	Schladitzer See (Tagebau Breitenfeld)	1646072
63	2705	330	234	203	422	433	217	Schadabachteiche Badrina-Noitzsch	1646073
44	198	17	33	30	22	32	76	Goitzsche: Paupitzscher See, Neuhauser See	1646074
.	.	389	.	62	.	190	.	Teiche um Brandis, Beucha & Polenz	1646075

Übersicht Gebietssummen je Zählgebiet und Monat - Fortsetzung

Sitecode	Gebietsname	DB	SPA-Nr.	Zähler
1646076	Macher Teiche	Leipzig		G. Fröhlich
1646077	Teiche um Thammenhain, Müglenz, N Falkenhain	Leipzig		H. Kopsch
1646078	Teiche um Frauwalde, Heyda & Börlin	Leipzig		J. Leonhardt
1646079	Neumühlenteich Schildau	Leipzig		H. Kopsch
1646080	Teiche Kobershain - Wildschütz	Leipzig		H. Kopsch
1646081	Kuhteach Röcknitz	Leipzig		H. Kopsch; S. Kober
1646082	Ritzschkespeicher Roitzsch	Leipzig		R. Wolf
1646083	Mühlteich & Großteich Burkartshain	Leipzig	23	D. Wagner
1646084	Teiche bei Freitelsdorf	Dresden	32	R. Hagen
1646085	Teiche bei Schönfeld und Kalkreuth	Dresden	32	R. Hagen
1646086	Kiesgrube Pratzschwitz	Dresden		R. Misterek; A. Kunzmann; G. Manka
1646087	Teiche um Falkenhain und Voigtshain	Leipzig		J. Leonhardt
1688032	Elbe Diesbar-Riesa (km 93,5 bis 107,5)	Dresden	26	P. Kneis
1688033	Elbe Riesa-Strehla (km 107,5 bis 114)	Dresden	26	U. Lux
1688034	Elbe Strehla-Mühlberg (km 114 bis 126)	Dresden	25	D. Schneider; H. Lux
1688037	Elbe Dommitzsch - Pretzsch (km 173-185)	Leipzig	25	S. Grüttner; H. Nitsche
1688038	Großteich Torgau, Gehegeteich	Leipzig	25	F. Rößger
1688040	Mulde (Bad Düben-Roitzschjora)	Leipzig	19	P. Stärtzel
1688041	Teichgebiet Frauenhain-Tiefenau-Koselitz	Dresden	29	H. Lux; B. Gründemann
1688042	Mulde (N Gruna - Pristäblich)	Leipzig	19	R. Schulze
1688043	Mulde (Pristäblich - Bad Düben)	Leipzig	19	R. Papenfuß
1688044	Elbe Mühlberg - Belgern (km 128-140)	Leipzig	25	D. Selter
1688045	Elbe Belgern - Torgau (km 140-154)	Leipzig	25	E. Leich
1688046	Elbe Torgau - Mockritz (km 154-165)	Leipzig	25	N. Schulz
1688047	Elbe Mockritz - Dommitzsch, Altwasser Elsnig	Leipzig	25	D. Selter
1688048	Bennewitzer Teiche bei Torgau	Leipzig	25	H. Lehmann
1689002	Neiße (Steinbach - Klein Priebus)	Dresden	50	F. Brozio
1689003	Neiße (Klein Priebus - Skerbersdorf)	Dresden	50	C. Schulze
1689004	Neiße (Skerbersdorf - Bad Muskau)	Dresden	50	E. Zech
1689006	Knappensee	Dresden		S. Krüger
1689007	Grubensee Bärwalde	Dresden		J. Ulbricht; M. Zischewski
1689008	Grubensee Dreiweibern	Dresden		S. Krüger
1689009	Ratzener Teiche	Dresden	46	S. Krüger
1689010	Grubensee Lohsa	Dresden		S. Krüger
1689011	Teichgebiet Litschen-Kolbitz	Dresden	46	M. Zischewski; J. Ulbricht
1689012	Teichgebiet Zimpel	Dresden	46	J. Kasper
1689014	Teichgebiet Petershain	Dresden	46	E. Gottschlich
1689015	Neiße (Deschka - Rothenburg)	Dresden	50	G. Brendler
1689016	Neiße (Rothenburg - Steinbach)	Dresden	50	R. Koschkar
1689019	Spree (Wehr Lömischau - Uhyst)	Dresden	46	D. Weis
1689021	Talsperre Quitzdorf	Dresden	52	F. Menzel
1689022	Teichgebiet Niederspree	Dresden	49	A. Wünsche
1689023	Teichgebiet Döbra	Dresden		H. Schnabel
1689024	Deutschbasellitzer Teich	Dresden		J. Tamke
1689026	Teichgebiet Kreba-West und Dürrbach	Dresden	46	H. Blümel
1689027	Teichgebiet Kreba-Ost	Dresden	46	E. Gottschlich
1689028	Teichgebiet Guttau	Dresden	46	S. Noack
1689029	Tauerwiesenteich	Dresden	46	F. Förster
1689030	Teichgebiet Biehla-Weißen	Dresden	37	A. Steglich
1689031	Teichgebiet Straßgräbchen-Großgrabe	Dresden	32	H. Rothmann
1689032	Teichgebiet Lippitsch	Dresden	46	R. Schlegel
1689033	Teichgebiet Milkel	Dresden	46	R. Schlegel
1689034	Teichgebiet Spreewiese	Dresden	46	D. Weis
1689035	Dubringer Moor / Teichgebiet Neudorf-Klösterlich	Dresden	43	H. Schnabel

Sep	Okt	Nov	Dez	Jan	Feb	Mrz	Apr	Gebietsname	Sitecode
.	.	0	.	10	.	61	.	Macher Teiche	1646076
.	.	102	.	95	.	31	.	Teiche um Thammenhain, Müglenz, N Falkenhain	1646077
.	.	249	.	185	.	106	.	Teiche um Frauwalde, Heyda & Börln	1646078
.	.	61	.	71	.	29	.	Neumühlenteich Schildau	1646079
.	.	0	.	0	.	20	.	Teiche Kobershain - Wildschütz	1646080
.	.	1	.	0	.	14	.	Kuhteich Röcknitz	1646081
.	.	141	.	10	.	139	.	Ritzschkespeicher Roitzsch	1646082
233	314	326	319	395	338	277	26	Mühlteich & Großteich Burkartshain	1646083
769	142	13	0	2	35	165	68	Teiche bei Freitelsdorf	1646084
136	329	45	18	82	181	662	608	Teiche bei Schönfeld und Kalkreuth	1646085
.	1303	1404	874	94	639	883	.	Kiesgrube Pratzschwitz	1646086
.	.	50	.	142	.	34	.	Teiche um Falkenhain und Voigtshain	1646087
.	634	670	2354	2295	2282	701	.	Elbe Diesbar-Riesa (km 93,5 bis 107,5)	1688032
.	275	581	624	1066	1097	630	.	Elbe Riesa-Strehla (km 107,5 bis 114)	1688033
.	821	1217	1649	1026	3281	1273	.	Elbe Strehla-Mühlberg (km 114 bis 126)	1688034
.	3686	2248	1521	1387	887	266	.	Elbe Dommitzsch - Pretzsch (km 173-185)	1688037
777	3346	1792	695	146	3490	1138	847	Großteich Torgau, Gehegeteich	1688038
.	264	785	1179	1051	899	397	.	Mulde (Bad Düben-Roitzschjora)	1688040
2749	1219	1018	53	139	1108	1198	543	Teichgebiet Frauenhain-Tiefenau-Koselitz	1688041
.	242	22	223	48	37	46	.	Mulde (N Gruna - Pristäblich)	1688042
.	90	20	280	101	281	362	.	Mulde (Pristäblich - Bad Düben)	1688043
.	577	644	2549	2080	1297	1399	.	Elbe Mühlberg - Belgern (km 128-140)	1688044
.	139	213	303	184	1012	365	.	Elbe Belgern - Torgau (km 140-154)	1688045
.	788	927	648	2166	2196	553	.	Elbe Torgau - Mockritz (km 154-165)	1688046
.	839	206	632	4436	964	559	.	Elbe Mockritz - Dommitzsch, Altwasser Elsnig	1688047
.	.	241	.	57	.	330	.	Bennewitzer Teiche bei Torgau	1688048
.	.	.	.	31	.	.	.	Neiße (Steinbach - Klein Priebus)	1689002
.	.	.	.	41	.	.	.	Neiße (Klein Priebus - Skerbersdorf)	1689003
.	.	.	.	339	.	.	.	Neiße (Skerbersdorf - Bad Muskau)	1689004
.	.	254	.	0	.	150	.	Knappensee	1689006
21	660	71	64	662	1646	114	1584	Grubensee Bärwalde	1689007
.	.	191	.	594	.	0	.	Grubensee Dreiweibern	1689008
1260	2839	885	13	74	197	130	111	Ratzener Teiche	1689009
.	.	1041	.	21	.	296	.	Grubensee Lohsa	1689010
350	643	85	71	94	738	550	115	Teichgebiet Litschen-Kolbitz	1689011
729	447	262	10	4	220	742	91	Teichgebiet Zimpel	1689012
333	156	8	3	36	267	160	141	Teichgebiet Petershain	1689014
.	.	.	.	288	.	.	.	Neiße (Deschka - Rothenburg)	1689015
.	.	.	.	491	.	.	.	Neiße (Rothenburg - Steinbach)	1689016
.	57	102	187	16	66	69	.	Spree (Wehr Lömischau - Uhyst)	1689019
500	1487	2267	271	892	1070	1190	700	Talsperre Quitzdorf	1689021
3198	3803	1712	126	2363	2170	2365	1259	Teichgebiet Niederspree	1689022
.	.	24	.	59	.	159	.	Teichgebiet Döbra	1689023
665	1278	507	6	636	536	499	218	Deutschbaselitzer Teich	1689024
228	212	52	40	28	35	22	206	Teichgebiet Kreba-West und Dürrbach	1689026
1755	584	217	5	27	23	1099	103	Teichgebiet Kreba-Ost	1689027
1534	1243	1123	774	284	523	697	804	Teichgebiet Guttau	1689028
477	856	175	5	85	6	273	564	Tauerwiesenteich	1689029
110	298	256	1	89	181	291	297	Teichgebiet Biehla-Weißig	1689030
136	414	290	8	151	13	291	114	Teichgebiet Straßgräbchen-Großgrabe	1689031
74	262	47	51	31	141	126	67	Teichgebiet Lippitsch	1689032
63	670	262	37	19	17	73	84	Teichgebiet Milkel	1689033
1081	902	956	254	393	492	762	955	Teichgebiet Spreewiese	1689034
154	283	147	7	82	266	301	317	Dubringer Moor / Teichgebiet Neudorf-Klösterlich	1689035

Übersicht Gebietssummen je Zählgebiet und Monat - Fortsetzung

Sitecode	Gebietsname	DB	SPA-Nr.	Zähler
1689037	Teichgebiet Rauden und Commerau bei Klix	Dresden	46	W. Spank
1689038	Teichgebiet Drehna-Mönau-Uhyst	Dresden	46	G. Fritsche
1689039	Teichgebiet Koblenz-Mortka	Dresden	46	J. Richter
1689040	Teichgebiet Wartha	Dresden		J. Richter
1689041	Teiche bei Commerau/Truppen	Dresden	39	VSW Neschwitz
1689042	Teichgruppe Entenschenke	Dresden	39	VSW Neschwitz
1689043	Tagebaurestsee Burghammer	Dresden	44	S. Krüger
1689044	Tagebaurestsee Lohsa II	Dresden	44	D. Weis
1689045	Tagebaurestsee Scheibe	Dresden		S. Krüger
1689046	Teichgebiet Rietschen und Hammerstadt	Dresden	49	F. Brozio
1689049	Tagebaurestsee Olbersdorf	Dresden		R. Petrasch

EU-Vogelschutzgebiete (SPA):

SPA-Nr.	SPA-Gebietsname
1	Goitzsche und Paupitzscher See
2	Kämmereiforst und Leineaue
3	Agrarraum und Bergbaufolgelandschaft bei Delitzsch
5	Leipziger Auwald
6	Laubwaldgebiete östlich Leipzig
7	Rückhaltebecken Stöhna
12	Bergbaufolgelandschaft Haselbach
14	SB Borna und TG Haselbach
15	Bergbaufolgelandschaft Bockwitz
16	Eschefelder Teiche
17	Kohrener Land
19	Vereinigte Mulde
23	Wermsdorfer Teich- und Waldgebiet
24	Täler in Mittelsachsen
25	Elbaue und Teichgebiete bei Torgau
26	Elbtal zwischen Schöna und Mühlberg
29	Unteres Rödertal
31	Mittleres Rödertal
32	Teiche bei Zschorna
33	Moritzburger Kleinkuppenlandschaft
37	Teichgebiet Biehla-Weißig
39	Doberschützer Wasser
41	Spreeniederung Malschwitz
43	Dubringer Moor
44	Bergbaufolgelandschaft bei Hoyerswerda
46	BR OHeide- und Teichlandschaft
49	Teichgebiete Niederspree-Hammerstadt
50	Neißetal
52	Talsperre Quitzdorf
67	Großhartmannsdorfer Großteich
75	Limbacher Teiche
76	Tal der Zwickauer Mulde
79	Elstersteilhänge nördlich Plauen
81	Vogtländische Pöhle und Täler

Sep	Okt	Nov	Dez	Jan	Feb	Mrz	Apr	Gebietsname	Sitecode
406	420	173	1	118	252	478	304	Teichgebiet Rauden und Commerau bei Klix	1689037
190	171	222	16	28	268	211	312	Teichgebiet Drehna-Mönau-Uhyst	1689038
763	535	129	0	154	66	559	103	Teichgebiet Koblenz-Mortka	1689039
280	35	248	0	1	3	51	68	Teichgebiet Wartha	1689040
256	1081	134	7	600	41	229	.	Teiche bei Commerau/Truppen	1689041
779	1831	1495	2	10	1327	2828	.	Teichgruppe Entenschenke	1689042
7	6	425	9	56	62	46	20	Tagebaurestsee Burghammer	1689043
53	142	39	34	3	21	81	65	Tagebaurestsee Lohsa II	1689044
28	17	7	13	22	0	58	94	Tagebaurestsee Scheibe	1689045
345	295	147	0	32	135	2699	150	Teichgebiet Rietschen und Hammerstadt	1689046
131	447	247	446	66	59	61	93	Tagebaurestsee Olbersdorf	1689049
36701	69210	72256	39852	65618	58308	64316	23806	Gesamtsumme gezählte Vögel	
60	118	160	117	173	118	161	58	Anzahl bearbeitete Zählgebiete	

Übersicht Wasservogelarten

Höckerschwan (*Cygnus olor*)

Nach den relativ hohen Zahlen im Herbst und Winter 2009/10 lagen die Bestände im Berichtszeitraum wieder auf normalem Niveau. Auch solche großen Ansammlungen wie im Winter 2009/10 gab es nicht. Die größten Verbände umfassten 254 Vögel im Gebiet Elbe Mühlberg-Belgern (Januar) und 284 Vögel im Gebiet Röder zwischen Radeburg und Freitelsdorf (November). Im letztgenannten Zählgebiet hielten sich die Schwäne auf dem Stausee Radeburg auf. Seit etwa 10 Jahren ist eine leichte Zunahme der Rastbestände des Höckerschwans in Sachsen festzustellen (s. Abb 3.).

	Sep	Okt	Nov	Dez	Jan	Feb	Mrz	Apr
Summe	1945	1929	1910	1029	2388	1597	1687	1305
davon in SPA	1826	1846	1706	896	2320	1499	1480	1265

Sitecode	Gebietsname	SPA	Sep	Okt	Nov	Dez	Jan	Feb	Mrz	Apr
1641001	Limbacher Teiche	x	19	.	9	1	1	8	8	12
1641002	Talsperre Pirk	x	.	2	.	.	4	2	2	2
1641003	Talsperre Pöhl	x	.	17	24	16	5	.	10	2
1641004	Talsperre Dröda		2	.
1642001	Großteich Großhartmannsdorf	x	7	.	7	.	.	3	6	6
1642002	Talsperre Saydenbach		.	.	3
1642003	Hüttenteich Berthelsdorf		1	.
1642013	Zschopau (Rauschenthal-Waldheim)	x	.	5	5	5	5	5	2	.
1642016	Zschopau (Furt Limmritz-Schweta)	x	.	1	3	17	.	6	21	.
1642018	Schloßteich Chemnitz	x	.	.	3	.	.	.	2	.
1643002	Elbe Krippen-Königstein (km 7 bis 19)	x	1	.	1	.
1643004	Elbe Rathen-Obervogelgesang (km 22,7 bis 27,5)	x	1	.	.	.
1643005	Elbe Obervogelgesang-Pirna (km 27,5 bis 34)	x	2	1	.
1644004	Neiße (Hagenwerder - Görlitz)	x	23	.	.	.
1644006	Neiße (Oberneundorf - Deschka)	x	5	.	.	.
1644007	Spree (Tsp Bautzen - Wehr Lömischau)	x	.	.	163	.	74	.	24	.
1644008	Teichgebiet Zschorna	x	5	10	2	.	3	6	.	10
1644009	Talsperre Bautzen	x	1
1644010	Berzdorfer See		.	15	4	15	.	.	.	3
1645001	Freiberger Mulde (Halsbrücke-Hohentanne)		1	.	.	.
1645004	Zschopau (Flöha-Braunsdorf)		.	.	2
1645005	Zschopau (Braunsdorf-Frankenbergr)		.	.	.	2	19	2	5	.
1645006	Zschopau (Frankenberg-Schönborn)		.	.	.	26	2	.	.	.
1645007	Zschopau (Schönborn-Kriebethal)	x	.	1	.	1	6	.	.	.
1645011	Zwickauer Mulde (Wilkau-Zwickau)		.	.	.	1
1645012	Schwanenteich Zwickau		2	.	.	.
1645013	Zwickauer Mulde (Zwickau-Crossen)		6	.	.	.
1645014	Zwickauer Mulde (Crossen-Glauchau)		.	8	21	25	9	10	7	.
1645015	Stausee Glauchau		.	.	2	.	.	.	1	.
1645016	Zwickauer Mulde (Glauchau-Waldenburg)	x	.	2	2	.
1645019	Zwickauer Mulde (Lunzenau-Kralapp)	x	.	6	.	5	11	1	.	.
1645021	Freiberger Mulde (Gleißberg-Malitzsch)	x	.	3	2	3	2	2	2	.
1645022	Freiberger Mulde (Klosterbuch-Leisnig)	x	.	7	4	26	83	.	42	.
1645023	Freiberger Mulde (Leisnig-Tanndorf)	x	.	.	.	31	78	3	2	.
1645024	Freiberger Mulde (Tanndorf-Sermuth)	x	.	2	2	.	99	58	60	.
1645025	Zwickauer Mulde (Colditz-Sermuth)	x	.	.	.	2	3	3	.	.
1646016	Elbe Serkowitz-Kötitz (km 65,5 bis 73)	x	.	.	.	10	14	.	1	.
1646017	Elbe Kötitz-Diesbar (km 73 bis 93,5)	x	.	.	.	33	137	1	.	.
1646018	Röder (Radeburg - Freitelsdorf)	x	.	178	284	128	70	27	64	.

Sitecode	Gebietsname	SPA	Sep	Okt	Nov	Dez	Jan	Feb	Mrz	Apr
1646019	Teichgebiet Moritzburg Süd	x	29	16	8	.	2	10	20	30
1646020	Teichgebiet Moritzburg Nord	x	33	27	9	.	.	9	20	58
1646021	Speicherbecken Niederwartha	x	.	1	.	4
1646022	Speicherbecken Nauleis	x	7	4	.	2	12	4	4	5
1646024	Elbe Pirna-Zschieeren (km 34 bis 41)	x	.	2	.	4	26	.	.	.
1646025	Elbe Zschieeren-Blaues Wunder (km 41 bis 49,8)	x	.	24	28	47	17	35	33	.
1646026	Elbe Blaues Wunder-Marienbrücke (km 49,8 bis 56,5)	x	.	.	.	20	16	2	4	.
1646027	Elbe Marienbrücke-Flügelwegbrücke (km 56,5 bis 61,2)	x	.	3	.	5	4	2	5	.
1646028	Elbe Flügelwegbrücke-Serkowitz (km 61,2 bis 65,5)	x	.	.	.	2	5	.	.	.
1646030	Mulde (Wehr Wurzen-Canitz)	x	.	24	47	.	38	32	40	.
1646033	Eschfelder Teiche	x	76	71	63	.	2	63	60	24
1646035	Haselbacher Teiche, Rückhaltebecken Serbitz	x	114	65	158	.	2	47	.	95
1646036	Speicherbecken Witznitz	x	2
1646037	Pleißestausee Rötha und Pleiße	.	.	.	13
1646038	Elsterstausee, Elster (Eytra-Stausee), Mühlgraben	x	.	.	.	2
1646039	Elsterflutbecken Leipzig	x	.	1	4	3	4	.	1	1
1646040	Kulkwitzer See	2	.	.	.
1646045	Freiberger Mulde (Technitz-Klosterbuch)	x	65	.	53	.
1646048	Talsperre Leutenhain	2	.
1646049	Mulde (Grimma-Golzermühle)	x	.	25	2	24	4	.	2	.
1646050	Mulde (Golzerbrücke-Trebsen)	x	.	.	7	11	16	8	.	.
1646051	Mulde (Trebsen-Sonnenmühle)	x	.	6	13	2	96	41	.	.
1646052	Mulde (Sonnenmühle-Wehr Wurzen)	x	.	7	7	.	1	.	.	.
1646053	Mulde (Canitz-Kollauer Wehr)	x	2	.	2	.
1646054	Mulde (Kollauer Wehr-Eilenburg)	x	.	2
1646055	Mulde (Eilenburg-Zschepplin)	x	.	2	.	11	19	13	2	.
1646056	Mulde (Zschepplin-N Gruna)	x	.	3
1646057	Teichgebiet S Wernsdorf	x	69	23	14	.	.	6	17	14
1646058	Teichgebiet N Wernsdorf	x	27	17	10	.	.	7	11	8
1646059	Streitwalder Teiche	x	10	7	8	.	.	2	2	4
1646061	Cospudener See	.	6	4	44	7	.	2	3	.
1646062	Tagebausee Haselbach	x	.	.	.	7	.	.	.	2
1646064	Bockwitzer See	x	.	.	.	4	.	.	.	1
1646067	Störmthaler See	x	2	.	.	35	6	.	2	.
1646068	Rückhaltebecken Stöhma	x	44	7	23	.	9	39	20	37
1646069	Zwenkauer See	.	.	.	2	.	11	.	17	.
1646070	NSG Kulkwitzer Lachen	2	.
1646071	Werbelineer See (Tagebau Delitzsch SW)	x	.	3	5	4	4	.	9	.
1646072	Schladitzer See (Tagebau Breitenfeld)	.	.	.	1	.	4	.	36	.
1646073	Schadebachteiche Badrina-Noitzsch	x	5	13	18	2	4	14	27	.
1646074	Goitzsche: Paupitzscher See, Neuhauser See	x	.	2	2	2	.	.	2	1
1646075	Teiche um Brandis, Beucha & Polenz	x	.	.	7	.	.	.	2	.
1646076	Macher Teiche	2	.
1646078	Teiche um Frauwalde, Heyda & Börln	.	.	.	2
1646080	Teiche Kobershain - Wildschütz	2	.
1646081	Kuhteich Röcknitz	2	.
1646082	Ritzschkespeicher Roitzsch	4	.
1646083	Mühlteich & Großteich Burkartshain	x	5	9	.	.	2	.	6	.
1646084	Teiche bei Freitelsdorf	x	60	.	7	.	.	4	4	11
1646085	Teiche bei Schönfeld und Kalkreuth	x	7	47	1	.	.	79	82	25
1646086	Kiesgrube Pratzschwitz	.	.	11	12	15	.	78	5	.
1646087	Teiche um Falkenhain und Voigtshain	2	.
1688032	Elbe Diesbar-Riesa (km 93,5 bis 107,5)	x	.	2	.	153	235	16	.	.

Sitecode	Gebietsname	SPA	Sep	Okt	Nov	Dez	Jan	Feb	Mrz	Apr
1688033	Elbe Riesa-Strehla (km 107,5 bis 114)	x	.	.	25	.	59	60	26	.
1688034	Elbe Strehla-Mühlberg (km 114 bis 126)	x	.	2	11	3	24	37	4	.
1688037	Elbe Dommitzsch - Pretzsch (km 173-185)	x	.	.	17	.	53	9	20	.
1688038	Großteich Torgau, Gehegeteich	x	102	16	.	.	3	8	4	18
1688040	Mulde (Bad Düben-Roitzschjora)	x	.	65	50	170	230	170	103	.
1688041	Teichgebiet Frauenhain-Tiefenau-Koselitz	x	213	128	98	.	81	156	120	30
1688042	Mulde (N Gruna - Pristäblich)	x	.	3	.	2	5	.	.	.
1688043	Mulde (Pristäblich - Bad Düben)	x	.	.	.	25	7	2	2	.
1688044	Elbe Mühlberg - Belgern (km 128-140)	x	.	.	5	24	254	64	28	.
1688045	Elbe Belgern - Torgau (km 140-154)	x	.	1	.	2	.	14	.	.
1688046	Elbe Torgau - Mockritz (km 154-165)	x	.	.	3	.	14	6	2	.
1688047	Elbe Mockritz - Dommitzsch, Altwasser Elsnig	x	.	7	3	17	68	10	4	.
1688048	Bennewitzer Teiche bei Torgau	x	.	.	7	.	.	.	7	.
1689002	Neiße (Steinbach - Klein Priebus)	x	4	.	.	.
1689004	Neiße (Skerbersdorf - Bad Muskau)	x	14	.	.	.
1689006	Knappensee	.	.	.	11	.	.	.	2	.
1689007	Grubensee Bärwalde	.	.	1	5	26	3	1	.	8
1689009	Ratzener Teiche	x	70	118	110	.	2	8	10	17
1689010	Grubensee Lohsa	.	.	.	35	.	.	.	37	.
1689011	Teichgebiet Litschen-Kolbitz	x	32	61	15	2	.	5	10	8
1689012	Teichgebiet Zimpel	x	12	3	4	.	2	.	8	6
1689014	Teichgebiet Petershain	x	.	6	.	.	.	6	3	7
1689016	Neiße (Rothenburg - Steinbach)	x	2	.	.	.
1689019	Spree (Wehr Lömischau - Uhyst)	x	.	2	2	.
1689021	Talsperre Quitzdorf	x	10	23	7	.	.	12	18	59
1689022	Teichgebiet Niederspree	x	118	23	12	.	5	45	47	140
1689023	Teichgebiet Döbra	.	.	.	6	.	4	.	55	.
1689024	Deutschbaselitzer Teich	.	54	25	8	2	4	3	12	16
1689026	Teichgebiet Kreba-West und Dürrbach	x	23	24	4	41
1689027	Teichgebiet Kreba-Ost	x	28	5	6	.	.	9	16	39
1689028	Teichgebiet Guttau	x	209	111	4	.	103	2	24	184
1689029	Tauerwiesenteich	x	11	21	15	13
1689030	Teichgebiet Biehla-Weißeig	x	15	19	18	.	.	15	12	24
1689031	Teichgebiet Straßgräbchen-Großgrabe	x	47	9	6	.	.	6	2	5
1689032	Teichgebiet Lippitsch	x	7	8	5	19	2	.	6	3
1689033	Teichgebiet Milkel	x	32	56	5	4	6	14	15	7
1689034	Teichgebiet Spreewiese	x	51	127	177	.	110	72	48	72
1689035	Dubringer Moor / Teichgebiet Neudorf-Klösterlich	x	29	120	21	.	20	61	66	70
1689037	Teichgebiet Rauden und Commerau bei Klix	x	42	42	5	.	17	34	42	79
1689038	Teichgebiet Drehna-Mönau-Uhyst	x	21	33	38	6	8	36	31	36
1689039	Teichgebiet Koblenz-Mortka	x	39	22	62	.	5	23	18	28
1689040	Teichgebiet Wartha	.	51	12	29	.	.	2	2	2
1689041	Teiche bei Commerau/Truppen	x	5	65	.	.	.	2	10	.
1689042	Teichgruppe Entenschenke	x	81	59	28	.	6	39	59	.
1689044	Tagebaurestsee Lohsa II	x	.	.	7	.	.	14	4	6
1689045	Tagebaurestsee Scheibe	x	1	2	2
1689046	Teichgebiet Rietschen und Hammerstadt	x	108	20	7	.	.	.	16	24
1689049	Tagebaurestsee Olbersdorf	x	7	7	1	14	1	.	2	9

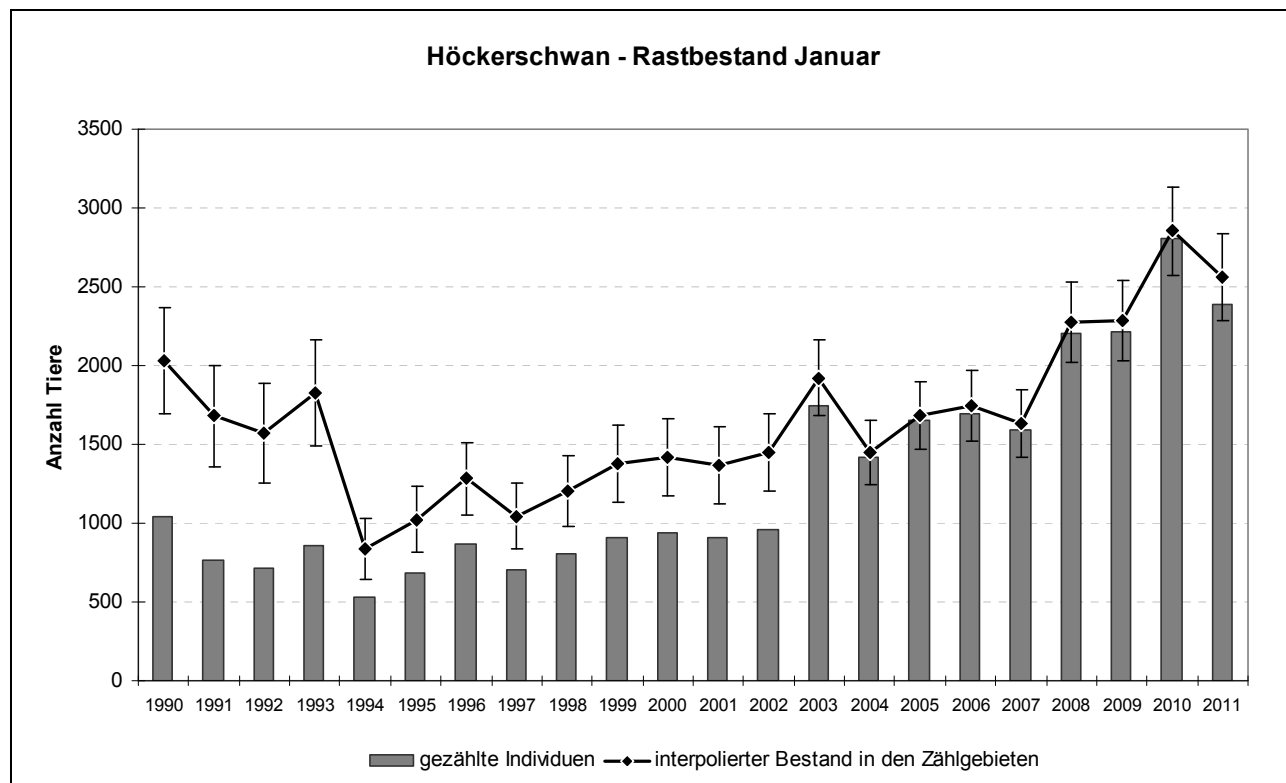


Abb. 3: Rastbestandsentwicklung des Höckerschwans Mitte Januar in Sachsen im Zeitraum 1990 bis 2011 nach Daten der Wasservogelzählung (Berechnung nach WAHL & SUDFELDT (2005), Vogelwelt 126).

Höckerschwäne aus Schlafplatzzählungen

Sitecode	Gebietsname	SPA	Sep	Okt	Nov	Dez	Jan	Feb	Mrz	Apr
1646033	Eschefelder Teiche	x	.	63	71	.	2	.	60	.
1646068	Rückhaltebecken Stöhma	x	.	7	23
1646071	Werbelineer See (Tagebau Delitzsch SW)	x	.	.	5	.	4	.	9	.
1646072	Schladitzer See (Tagebau Breitenfeld)	.	.	8	1	.	4	.	36	.
1646074	Goitzsche: Paupitzscher See, Neuhauser See	x	.	2	2	.	.	.	2	.
1688038	Großteich Torgau, Gehegeteich	x	.	16	.	.	3	.	.	.

Singschwan (*Cygnus cygnus*)

Das Maximum des Rastbestandes in den Zählgebieten wurde in dieser Saison im Januar festgestellt. Von den 465 gezählten Vögeln hielt sich knapp die Hälfte im Bereich NW-Sachsen auf. Dort wurde auch eine große Ansammlung von 125 Vögeln an der Mulde zwischen Bad Düben und Roitzschjora registriert, wo sich auch im Dezember und Februar 85 bzw. 80 Singschwäne aufhielten. Eine weitere Konzentration gab es in der Oberlausitz mit 97 Vögeln im Januar und 142 Vögeln im Februar im Teichgebiet Rauden und Commerau bei Klix. Im März war – im Gegensatz zum Vorjahr – der Bestand schon deutlich zusammengeschrumpft, was wohl durch die mildere Witterung in diesem Frühjahr zu erklären ist.

	Sep	Okt	Nov	Dez	Jan	Feb	Mrz	Apr
Summe	24	120	244	90	465	311	166	27
davon in SPA	20	118	224	90	451	311	91	27

Sitecode	Gebietsname	SPA	Sep	Okt	Nov	Dez	Jan	Feb	Mrz	Apr
1641003	Talsperre Pöhl	x	1	1	.	.
1645023	Freiberger Mulde (Leisnig-Tanndorf)	x	1	.	8	.
1646030	Mulde (Wehr Wurzen-Canitz)	x	21	.	.	.
1646033	Eschefelder Teiche	x	.	2	2	.	29	.	.	.

unbestimmte Anser

unbestimmte Anser aus Schlafplatzzählungen

Sitecode	Gebietsname	SPA	Sep	Okt	Nov	Dez	Jan	Feb	Mrz	Apr
1646063	Hainer See, Haubitzer See		600	.

unbestimmte Anser aus Tageszählungen

In der Saison 2010/2011 wurden keine Gänse in dieser Bestimmungskategorie gemeldet.

Graugans (*Anser anser*)

Die Bestände im November und Januar entsprachen ungefähr denen der Saison 2009/10. Im November handelte es sich überwiegend um Angehörige der Population, welche auf bestandsstützende Maßnahmen in den 1970er Jahren zurückgeht, und auch der Winterbestand setzte sich größtenteils aus solchen Vögeln zusammen. Als Überwinterungsgebiet spielte wiederum die Elbe eine große Rolle. Von den Wildvögeln der Oberlausitz, welche im November das Gebiet schon zu einem großen Teil verlassen hatten, waren Mitte Januar bereits einige zurückgekehrt.

Graugänse Schlafplatzzählungen

	Sep	Okt	Nov	Dez	Jan	Feb	Mrz	Apr
Summe	.	1041	709	.	508	.	530	.
davon in SPA	.	990	549	.	507	.	506	.

Sitecode	Gebietsname	SPA	Sep	Okt	Nov	Dez	Jan	Feb	Mrz	Apr
1644008	Teichgebiet Zschorna	x	.	0	0	.	136	.	12	.
1646033	Eschefelder Teiche	x	.	8	0	.	2	.	22	.
1646063	Hainer See, Haubitzer See		.	.	126	.	0	.	?	.
1646064	Bockwitzer See	x	.	0	0	.	2	.	6	.
1646068	Rückhaltebecken Stöhna	x	.	99	58	.	305	.	42	.
1646071	Werbelineer See (Tagebau Delitzsch SW)	x	.	0	0	.	1	.	12	.
1646072	Schladitzer See (Tagebau Breitenfeld)		.	26	0	.	1	.	0	.
1688038	Großteich Torgau, Gehegeteich	x	.	137	298	.	11	.	84	.
1689009	Ratzener Teiche	x	.	600	140	.	0	.	12	.
1689021	Talsperre Quitzdorf	x	.	146	53	.	50	.	0	.
1689022	Teichgebiet Niederspree	x	.	0	0	.	0	.	316	.
	Spreetal –Burghammer		.	0	0	.	0	.	0	.
	Bluno - Koschen		.	25	34	.	0	.	24	.

Graugänse Tageszählungen

	Sep	Okt	Nov	Dez	Jan	Feb	Mrz	Apr
Summe	3540	3071	2447	1280	2171	2615	2099	1169
davon in SPA	3390	2857	2360	1276	2154	2482	1913	1159

Sitecode	Gebietsname	SPA	Sep	Okt	Nov	Dez	Jan	Feb	Mrz	Apr
1641001	Limbacher Teiche	x	2	.
1642001	Großteich Großhartmannsdorf	x	2
1642017	Absetzbecken Dänkrütz	x	4	.
1643004	Elbe Rathen-Obervogelgesang (km 22,7 bis 27,5)	x	.	10	14	20	.	11	.	.
1643005	Elbe Obervogelgesang-Pirna (km 27,5 bis 34)	x	.	117	75	16	.	38	21	.
1644008	Teichgebiet Zschorna	x	250	350	425	.	230	285	30	23
1644009	Talsperre Bautzen	x	1	.	.	.
1646016	Elbe Serkowitz-Kötitz (km 65,5 bis 73)	x	.	124	241	113	503	109	23	.

Sitecode	Gebietsname	SPA	Sep	Okt	Nov	Dez	Jan	Feb	Mrz	Apr
1646017	Elbe Kötzitz-Diesbar (km 73 bis 93,5)	x	.	7	20	141	187	55	3	.
1646018	Röder (Radeburg - Freitelsdorf)	x	.	24	32	.	74	121	8	.
1646019	Teichgebiet Moritzburg Süd	x	68	93	19	.	5	3	111	84
1646020	Teichgebiet Moritzburg Nord	x	85	78	158	.	16	17	122	57
1646021	Speicherbecken Niederwartha	x	3	.
1646022	Speicherbecken Nauleis	x	70	200	.	.	1	.	29	5
1646024	Elbe Pirna-Zschieeren (km 34 bis 41)	x	.	11	144	67	132	93	14	.
1646025	Elbe Zschieeren-Blaues Wunder (km 41 bis 49,8)	x	.	397	.	123	132	118	46	.
1646026	Elbe Blaues Wunder-Marienbrücke (km 49,8 bis 56,5)	x	.	59	89	78	124	64	15	.
1646027	Elbe Marienbrücke-Flügelwegbrücke (km 56,5 bis 61,2)	x	.	38	24	77	39	31	11	.
1646028	Elbe Flügelwegbrücke-Serkowitz (km 61,2 bis 65,5)	x	.	2	8	64	12	10	5	.
1646030	Mulde (Wehr Wurzen-Canitz)	x	18	.	.	.
1646033	Eschefelder Teiche	x	4	4	.	15
1646035	Haselbacher Teiche, Rückhaltebecken Serbitz	x	2	1
1646057	Teichgebiet S Wernsdorf	x	7
1646061	Cospudener See	.	.	15	.	.	.	5	2	1
1646064	Bockwitzer See	x	2	6
1646066	Markkleeberger See	13	.	8	.
1646067	Störmthaler See	x	555	2	.
1646068	Rückhaltebecken Stöhna	x	5	.	.
1646071	Werbelineer See (Tagebau Delitzsch SW)	x	15	.	.
1646075	Teiche um Brandis, Beucha & Polenz	x	.	.	21
1646084	Teiche bei Freitelsdorf	x	266	10	1	.	.	.	20	14
1646085	Teiche bei Schönfeld und Kalkreuth	x	3	3	.	.	.	11	58	86
1646086	Kiesgrube Pratzschwitz	.	.	19	87	4	.	128	105	.
1688032	Elbe Diesbar-Riesa (km 93,5 bis 107,5)	x	.	15	175	212	202	57	1	.
1688033	Elbe Riesa-Strehla (km 107,5 bis 114)	x	.	2	.	3	63	65	21	.
1688034	Elbe Strehla-Mühlberg (km 114 bis 126)	x	.	.	6	.	72	.	.	.
1688037	Elbe Dommitzsch - Pretzsch (km 173-185)	x	.	.	.	2	2	11	3	.
1688038	Großteich Torgau, Gehegeteich	x	118	.	72
1688040	Mulde (Bad Düben-Roitzschjora)	x	.	40	630	360	160	115	48	.
1688041	Teichgebiet Frauenhain-Tiefenau-Koselitz	x	208	11	136	.	.	92	94	40
1688044	Elbe Mühlberg - Belgern (km 128-140)	x	37	41	.	.
1688047	Elbe Mockritz - Dommitzsch, Altwasser Elsrig	x	.	7	.	.	.	5	.	.
1688048	Bennewitzer Teiche bei Torgau	x	11	.
1689007	Grubensee Bärwalde	2	1
1689009	Ratzener Teiche	x	200	500	75	.	.	.	9	10
1689010	Grubensee Lohsa	5	.
1689011	Teichgebiet Litschen-Kolbitz	x	58	51	15
1689012	Teichgebiet Zimpel	x	1	187	.	4
1689014	Teichgebiet Petershain	x	28
1689021	Talsperre Quitzdorf	x	.	146	53	.	50	35	54	49
1689022	Teichgebiet Niederspree	x	1020	.	.	.	6	140	316	217
1689023	Teichgebiet Döbra	16	.
1689024	Deutschbaselitzer Teich	.	150	180	.	.	4	.	37	8
1689026	Teichgebiet Kreba-West und Dürrbach	x	8
1689027	Teichgebiet Kreba-Ost	x	11	.
1689028	Teichgebiet Gutttau	x	535	415	.	.	10	60	104	32
1689029	Tauerwiesenteich	x	.	43	74	96
1689030	Teichgebiet Biehla-Weißig	x	60	21	96	19
1689031	Teichgebiet Straßgräbchen-Großgrabe	x	47	10
1689032	Teichgebiet Lippitsch	x	20	5	18	22

Sitecode	Gebietsname	SPA	Sep	Okt	Nov	Dez	Jan	Feb	Mrz	Apr
1689033	Teichgebiet Milkel	x	.	150	8	4
1689034	Teichgebiet Spreewiese	x	96	.	14	.	11	157	67	75
1689035	Dubringer Moor / Teichgebiet Neudorf-Klösterlich	x	78	116	54
1689037	Teichgebiet Rauden und Commerau bei Klix	x	1	26	.
1689038	Teichgebiet Drehna-Mönau-Uhyst	x	83	62
1689039	Teichgebiet Koblenz-Mortka	x	18	27
1689041	Teiche bei Commerau/Truppen	x	45	.
1689042	Teichgruppe Entenschenke	x	235	49	.
1689045	Tagebaurestsee Scheibe	x	7	.
1689046	Teichgebiet Rietschen und Hammerstadt	x	6	16	18	23

Saat- / Blässgans (*Anser fabalis* / *albifrons*)

Diese beiden nordischen Arten werden hier zusammen betrachtet, da ihre Anteile bei den Zählungen an den Übernachtungsgewässern oft nicht ermittelt werden können. Die Schlafplatzzählungen ergaben, dass der Rastbestand zu Beginn des Herbstdurchzuges - im Oktober – am höchsten war. Das spiegelt sich auch in den Daten der Tageszählungen wider. Im November war ein Teil der Vögel bereits weitergezogen. Der Winterbestand der nordischen Gänse in Sachsen lag mit 3329 Vögeln (Schlafplatzzählungen) bzw. 8241 Vögeln (Tageszählungen) auf einem relativ geringen Niveau. Im März stieg der Rastbestand auf über 11000 Saat- und Blässgänse in Sachsen an, die sich teilweise wohl schon auf dem Heimzug befanden. Weniger als die Hälfte von ihnen wurde bei den Schlafplatzzählungen erfasst. Der Rest hat offenbar auf Gewässern übernachtet, die nicht in die Schlafplatzzählungen einbezogen werden. Was die regionale Verteilung anbetrifft, so kamen die nordischen Gänse im Oktober ungefähr zu gleichen Anteilen in den Regionen Nordwest- und Ostsachsen vor. Im Folgemonat hatten sich die Proportionen deutlich zugunsten von Nordwestsachsen verschoben. Bei den Schlafplatzbeständen mit Artangaben im Oktober, November und März (n = 47740) lag der mittlere Anteil der Saatgänse bei 78 %, der mittlere Anteil der Blässgänse bei 22 %. Die entsprechenden Werte bei den Tageszählungen (n = 15211) waren 89 % Saatgänse und 11 % Blässgänse.

Gesamtsummen aus differenzierten und undifferenzierten Tieren - Schlafplatzzählungen

	Sep	Okt	Nov	Dez	Jan	Feb	Mrz	Apr
Summe	.	65206	46302	.	3329	.	4897	.
davon in SPA	.	62635	33497	.	1483	.	4472	.

Gesamtsummen aus differenzierten und undifferenzierten Tieren - Tageszählungen

	Sep	Okt	Nov	Dez	Jan	Feb	Mrz	Apr
Summe	11	11851	8251	1736	8241	5206	11400	132
davon in SPA	11	11622	8250	1736	7881	5135	7310	12

Saat- / Blässgans (*Anser fabalis / albifrons*) undifferenziert*Saat- / Blässgänse undifferenziert aus Schlafplatzzählungen*

	Sep	Okt	Nov	Dez	Jan	Feb	Mrz	Apr
Summe	.	42870	25330	.	1510	.	465	.
davon in SPA	.	40370	13200	.	0	.	40	.

Sitecode	Gebietsname	SPA	Sep	Okt	Nov	Dez	Jan	Feb	Mrz	Apr
1644008	Teichgebiet Zschorna	x	.	6000	4000
1646033	Eschefelder Teiche	x	.	370
1646064	Bockwitzer See	x	.	20000	8000
1646069	Zwenkauer See		.	.	11500	.	1450	.	.	.
1689007	Grubensee Bärwalde		.	.	330
1689021	Talsperre Quitzdorf	x	40	.
1689022	Teichgebiet Niederspree	x	.	4000	1200
1689029	Tauerwiesenteich	x	.	10000
	Bluno - Koschen		.	2500	300	.	60	.	425	

Saat- / Blässgänse undifferenziert aus Tageszählungen

	Sep	Okt	Nov	Dez	Jan	Feb	Mrz	Apr
Summe	0	8458	2319	335	5586	433	3630	0
davon in SPA	0	8424	2319	335	5586	362	3540	0

Sitecode	Gebietsname	SPA	Sep	Okt	Nov	Dez	Jan	Feb	Mrz	Apr
1642015	Zschopau (Kummersmühle-Furt Limmritz)	x	.	.	140
1644010	Berzdorfer See		.	34	.	.	.	71	.	.
1645021	Freiberger Mulde (Gleißberg-Malitzsch)	x	.	78
1645022	Freiberger Mulde (Klosterbuch-Leisnig)	x	.	450
1645023	Freiberger Mulde (Leisnig-Tanndorf)	x	.	100	40
1645025	Zwickauer Mulde (Colditz-Sermuth)	x	.	400	150
1646016	Elbe Serkowitz-Kötitz (km 65,5 bis 73)	x	.	60
1646017	Elbe Kötitz-Diesbar (km 73 bis 93,5)	x	.	.	300	.	250	.	.	.
1646022	Speicherbecken Nauleis	x	12	.	.
1646028	Elbe Flügelwegbrücke-Serkowitz (km 61,2 bis 65,5)	x	.	.	261
1646044	Freiberger Mulde (Malitzsch-Technitz)	x	.	49
1646050	Mulde (Golzerbrücke-Trebsen)	x	.	.	500
1646051	Mulde (Trebsen-Sonnenmühle)	x	.	150	200
1646056	Mulde (Zschepplin-N Gruna)	x	.	250	18	46	165	.	.	.
1646069	Zwenkauer See		90	.
1646073	Schadebachteiche Badrina-Noitzsch	x	.	1500	60	200
1688037	Elbe Dommitzsch - Pretzsch (km 173-185)	x	.	2655	.	45	535	50	.	.
1688042	Mulde (N Gruna - Pristäblich)	x	.	200	.	44	1	.	.	.
1688047	Elbe Mockritz - Dommitzsch, Altwasser Elsnig	x	.	127	.	.	3500	.	.	.
1689021	Talsperre Quitzdorf	x	40	.
1689022	Teichgebiet Niederspree	x	.	2300	250	.	1060	.	.	.
1689027	Teichgebiet Kreba-Ost	x	1000	.
1689028	Teichgebiet Guttau	x	.	105	.	.	75	300	.	.
1689043	Tagebaurestsee Burghammer	x	.	.	400
1689046	Teichgebiet Rietschen und Hammerstadt	x	2500	.

Saatgans (*Anser fabalis*)

Saatgänse Schlafplatzzählungen

	Sep	Okt	Nov	Dez	Jan	Feb	Mrz	Apr
Summe	.	18274	15410	.	1788	.	3673	.
davon in SPA	.	18203	14740	.	1452	.	3673	.

Sitecode	Gebietsname	SPA	Sep	Okt	Nov	Dez	Jan	Feb	Mrz	Apr
1644008	Teichgebiet Zschorna	x	300	.	.	.
1646033	Eschefelder Teiche	x	.	.	590	.	390	.	2	.
1646064	Bockwitzer See	x	1	.	.	.
1646068	Rückhaltebecken Stöhna	x	.	152	50	.	200	.	1	.
1646071	Werbelineer See (Tagebau Delitzsch SW)	x	.	195	2700	.	111	.	.	.
1646072	Schladitzer See (Tagebau Breitenfeld)	.	.	71	270	.	336	.	.	.
1646074	Goitzsche: Paupitzscher See, Neuhauser See	x	.	5
1688038	Großteich Torgau, Gehegeteich	x	.	16000	11000	.	380	.	2670	.
1689009	Ratzener Teiche	x	.	1850	400
1689021	Talsperre Quitzdorf	x	.	1
1689022	Teichgebiet Niederspree	x	70	.	1000	.
	Spreetal - Burghammer	.	.	.	400

Saatgänse Tageszählungen

	Sep	Okt	Nov	Dez	Jan	Feb	Mrz	Apr
Summe	8	3267	5153	1349	2632	4313	6780	121
davon in SPA	8	3147	5152	1349	2282	4313	3030	1

Sitecode	Gebietsname	SPA	Sep	Okt	Nov	Dez	Jan	Feb	Mrz	Apr
1642014	Zschopau (Waldheim-Nixkluft)	x	.	150
1644004	Neiße (Hagenwerder - Görlitz)	x	28	.	.	.
1644008	Teichgebiet Zschorna	x	.	4	3230
1644009	Talsperre Bautzen	x	43	8	.	.
1644010	Berzdorfer See	.	.	.	1	.	350	.	3750	120
1645025	Zwickauer Mulde (Colditz-Sermuth)	x	.	.	.	17
1646018	Röder (Radeburg - Freitelsdorf)	x	.	30	.	.	133	.	.	.
1646019	Teichgebiet Moritzburg Süd	x	.	100	350
1646022	Speicherbecken Nauleis	x	.	10
1646025	Elbe Zschieren-Blaues Wunder (km 41 bis 49,8)	x	.	1
1646027	Elbe Marienbrücke-Flügelwegbrücke (km 56,5 bis 61,2)	x	2	2	.
1646030	Mulde (Wehr Wurzen-Canitz)	x	150	.	.	.
1646033	Eschefelder Teiche	x	8	124	.	.
1646050	Mulde (Golzerbrücke-Trebsen)	x	.	70
1646052	Mulde (Sonnenmühle-Wehr Wurzen)	x	.	170	56	.	120	.	.	.
1646057	Teichgebiet S Wermsdorf	x	1	.	.
1646062	Tageausee Haselbach	x	.	.	550
1646067	Störmthaler See	x	.	401	200	.	441	.	5	.
1646071	Werbelineer See (Tagebau Delitzsch SW)	x	1	.	.
1688032	Elbe Diesbar-Riesa (km 93,5 bis 107,5)	x	87	.	.
1688037	Elbe Dommitzsch - Pretzsch (km 173-185)	x	.	.	127	.	.	8	.	.
1688038	Großteich Torgau, Gehegeteich	x	.	.	.	600	.	2450	.	1
1688040	Mulde (Bad Düben-Roitzschjora)	x	10	.	.
1688043	Mulde (Pristäblich - Bad Düben)	x	.	.	.	75
1688044	Elbe Mühlberg - Belgern (km 128-140)	x	.	.	.	300
1688046	Elbe Torgau - Mockritz (km 154-165)	x	.	213	550	317	917	521	312	.

Sitecode	Gebietsname	SPA	Sep	Okt	Nov	Dez	Jan	Feb	Mrz	Apr
1688047	Elbe Mockritz - Domnitzsch, Altwasser Elsnig	x	.	.	.	40
1689002	Neiße (Steinbach - Klein Priebus)	x	3	.	.	.
1689009	Ratzener Teiche	x	.	1100	60
1689012	Teichgebiet Zimpel	x	.	27
1689015	Neiße (Deschka - Rothenburg)	x	260	.	.	.
1689021	Talsperre Quitzdorf	x	.	1
1689022	Teichgebiet Niederspree	x	1100	1000	.
1689024	Deutschbaselitzer Teich	.	.	120
1689027	Teichgebiet Kreba-Ost	x	.	.	29
1689028	Teichgebiet Gutttau	x	3	.
1689029	Tauerwiesenteich	x	.	750	.	.	80	.	.	.
1689034	Teichgebiet Spreewiese	x	102	.	8	.
1689035	Dubringer Moor / Teichgebiet Neudorf-Klösterlich	x	1	.	.
1689042	Teichgruppe Entenschenke	x	1700	.
1689044	Tagebaurestsee Lohsa II	x	.	120
1689046	Teichgebiet Rietschen und Hammerstadt	x	5	.	.	.

Blässgans (*Anser albifrons*)

Blässgänse Schlafplatzzählungen

	Sep	Okt	Nov	Dez	Jan	Feb	Mrz	Apr
Summe	.	4062	5562	.	31	.	759	.
davon in SPA	.	4062	5557	.	31	.	759	.

Sitecode	Gebietsname	SPA	Sep	Okt	Nov	Dez	Jan	Feb	Mrz	Apr
1646033	Eschefelder Teiche	x	.	.	237	.	2	.	1	.
1646068	Rückhaltebecken Stöhma	x	.	2	.	.	6	.	108	.
1646071	Werbelineer See (Tagebau Delitzsch SW)	x	.	10	300	.	1	.	.	.
1646072	Schladitzer See (Tagebau Breitenfeld)	.	.	.	5
1688038	Großteich Torgau, Gehegeteich	x	.	4000	5000	.	22	.	530	.
1689009	Ratzener Teiche	x	.	50	20
1689022	Teichgebiet Niederspree	x	120	.

Blässgänse Tageszählungen

	Sep	Okt	Nov	Dez	Jan	Feb	Mrz	Apr
Summe	3	126	779	52	23	460	990	11
davon in SPA	3	51	779	52	13	460	740	11

Sitecode	Gebietsname	SPA	Sep	Okt	Nov	Dez	Jan	Feb	Mrz	Apr
1643002	Elbe Krippen-Königstein (km 7 bis 19)	x	.	1	1	1	1	1	1	.
1644004	Neiße (Hagenwerder - Görlitz)	x	12	.	.	.
1644008	Teichgebiet Zschorna	x	.	.	570	.	.	.	9	.
1644010	Berzdorfer See	10	.	250	.
1646019	Teichgebiet Moritzburg Süd	x	.	.	200
1646028	Elbe Flügelwegbrücke-Serkowitz (km 61,2 bis 65,5)	x	.	.	3
1646033	Eschefelder Teiche	x	3	1	.	.
1646068	Rückhaltebecken Stöhma	x	4
1646071	Werbelineer See (Tagebau Delitzsch SW)	x	6	.	.
1646085	Teiche bei Schönfeld und Kalkreuth	x	26	.
1688037	Elbe Domnitzsch - Pretzsch (km 173-185)	x	.	.	5	1

Sitecode	Gebietsname	SPA	Sep	Okt	Nov	Dez	Jan	Feb	Mrz	Apr
1688038	Großteich Torgau, Gehegeteich	x	.	.	.	34	.	340	.	.
1688040	Mulde (Bad Düben-Roitzschjora)	x	.	.	.	16
1688041	Teichgebiet Frauenhain-Tiefenau-Koselitz	x	7
1689009	Ratzener Teiche	x	.	35
1689012	Teichgebiet Zimpel	x	12	.	.
1689022	Teichgebiet Niederspree	x	100	120	.
1689024	Deutschbaselitzer Teich	.	.	75
1689028	Teichgebiet Guttau	x	7	.
1689034	Teichgebiet Spreewiese	x	17	.
1689042	Teichgruppe Entenschenke	x	560	.
1689044	Tagebaurestsee Lohsa II	x	.	15

Nilgans (*Alopochen aegyptiacus*)

Das Monatsmaximum – 133 Vögel – war ähnlich hoch wie in der Saison 2009/10, wurde dieses Mal aber im Januar registriert. Die meisten Nilgänse hielten sich in den Elbabschnitten zwischen Riesa und Belgern auf. Abb. 4 zeigt die Zunahme dieser expandierenden Art seit 2004.

	Sep	Okt	Nov	Dez	Jan	Feb	Mrz	Apr
Summe	18	74	78	52	133	75	96	24
davon in SPA	18	74	64	50	126	75	82	24

Sitecode	Gebietsname	SPA	Sep	Okt	Nov	Dez	Jan	Feb	Mrz	Apr
1641001	Limbacher Teiche	x	3	2	.	.	2	2	2	2
1641002	Talsperre Pirk	x	.	4	4	.	.	.	2	2
1641003	Talsperre Pöhl	x	.	8
1642001	Großteich Großhartmannsdorf	x	.	.	2	4
1644008	Teichgebiet Zschorna	x	2	4	4	4
1644010	Berzdorfer See	1	.	.	.
1645004	Zschopau (Flöha-Braunsdorf)	2	.	.	.
1645014	Zwickauer Mulde (Crossen-Glauchau)	2
1645015	Stausee Glauchau	2	.
1645019	Zwickauer Mulde (Lunzenau-Kralapp)	x	3	.	.
1645023	Freiberger Mulde (Leisnig-Tanndorf)	x	.	.	.	1	1	.	.	.
1645025	Zwickauer Mulde (Colditz-Sermuth)	x	.	.	.	2	2	.	.	.
1646016	Elbe Serkowitz-Kötitz (km 65,5 bis 73)	x	8	.
1646017	Elbe Kötitz-Diesbar (km 73 bis 93,5)	x	21	.	.	.
1646019	Teichgebiet Moritzburg Süd	x	1
1646020	Teichgebiet Moritzburg Nord	x	3	.	.	.
1646022	Speicherbecken Nauleis	x	.	4	2	.
1646027	Elbe Marienbrücke-Flügelwegbrücke (km 56,5 bis 61,2)	x	.	.	1
1646033	Eschefelder Teiche	x	3
1646035	Haselbacher Teiche, Rückhaltebecken Serbitz	x	.	.	2	.	2	2	.	1
1646042	Talsperre Schömbach	2	.	.	.
1646052	Mulde (Sonnenmühle-Wehr Wurzen)	x	2	.	2	.
1646057	Teichgebiet S Wermisdorf	x	.	.	2
1646062	Tagebausee Haselbach	x	.	2	.	.	.	2	.	.
1646064	Bockwitzer See	x	9	3	.	1
1646066	Markkleeberger See	2	.
1646067	Störmthaler See	x	.	.	3	2
1646068	Rückhaltebecken Stöhna	x	3	.	.
1646069	Zwenkauer See	.	.	.	14
1646070	NSG Kulkwitzer Lachen	2	.
1646071	Werbelineer See (Tagebau Delitzsch SW)	x	3	.	.

Sitecode	Gebietsname	SPA	Sep	Okt	Nov	Dez	Jan	Feb	Mrz	Apr
1646082	Ritzschkespeicher Roitzsch		2	.
1646084	Teiche bei Freitelsdorf	x	4
1646085	Teiche bei Schönfeld und Kalkreuth	x	.	2
1646086	Kiesgrube Pratzschwitz		6	.
1688032	Elbe Diesbar-Riesa (km 93,5 bis 107,5)	x	.	.	.	2	.	.	1	.
1688033	Elbe Riesa-Strehla (km 107,5 bis 114)	x	.	9	8	11	18	44	56	.
1688034	Elbe Strehla-Mühlberg (km 114 bis 126)	x	.	36	34	.	66	6	.	.
1688037	Elbe Dommitzsch - Pretzsch (km 173-185)	x	.	.	2
1688038	Großteich Torgau, Gehegeteich	x	1
1688041	Teichgebiet Frauenhain-Tiefenau-Koselitz	x	1
1688042	Mulde (N Gruna - Pristäblich)	x	4	.
1688043	Mulde (Pristäblich - Bad Düben)	x	3	.
1688044	Elbe Mühlberg - Belgern (km 128-140)	x	.	3	2	34	9	7	.	.
1688047	Elbe Mockritz - Dommitzsch, Altwasser Elsnig	x	2	.
1689021	Talsperre Quitzdorf	x	2
1689023	Teichgebiet Döbra		2	.	.	.

Nilgänse aus Schlafplatzzählungen

Sitecode	Gebietsname	SPA	Sep	Okt	Nov	Dez	Jan	Feb	Mrz	Apr
1646033	Eschefelder Teiche	x	5	.	2	.
1646064	Bockwitzer See	x	.	.	4	.	2	.	2	.
1646068	Rückhaltebecken Stöhma	x	1	.	.	.
1646071	Werbelineer See (Tagebau Delitzsch SW)	x	.	.	2
1688038	Großteich Torgau, Gehegeteich	x	2	.
	Bluno - Koschen		1	.	.	.

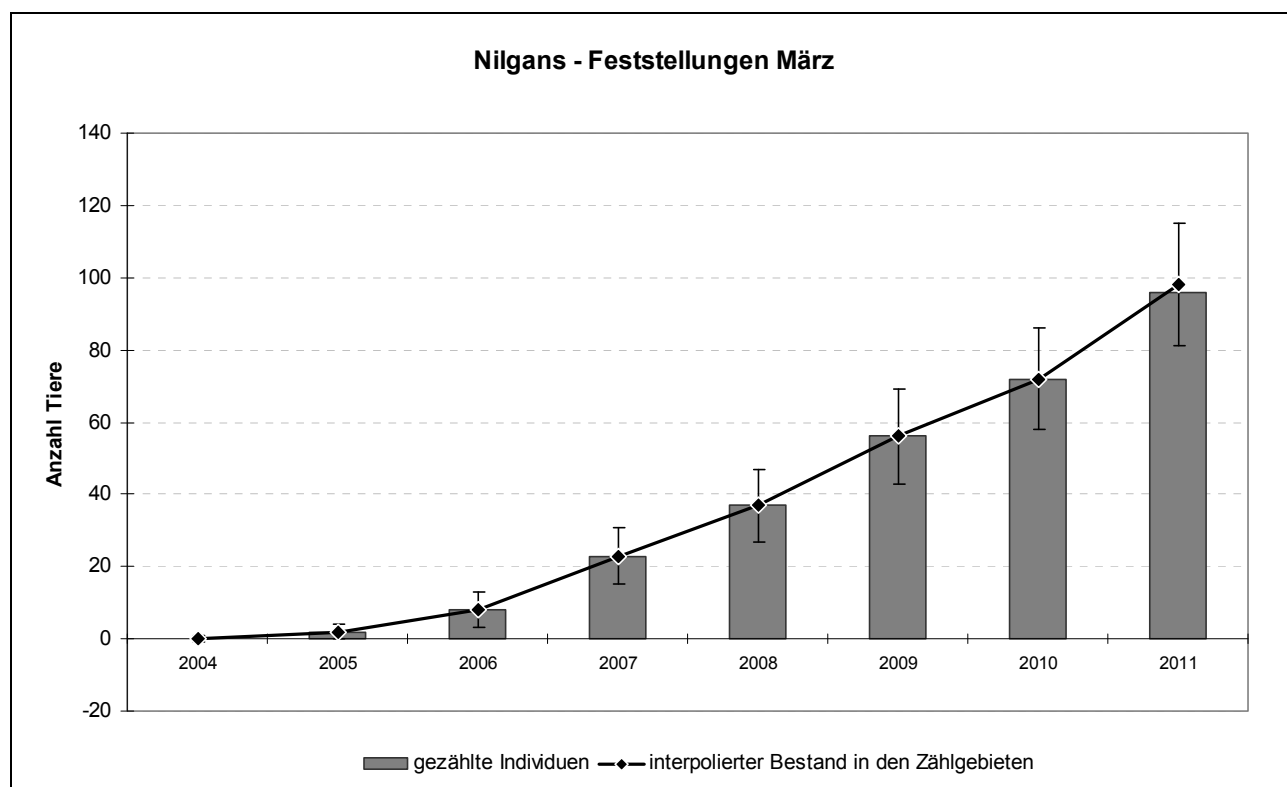


Abb. 4: Entwicklung der Feststellungen von Nilgänsen während der Tageszählungen Mitte März in Sachsen im Zeitraum 2004 bis 2011 (Berechnung nach WAHL & SUDFELDT (2005), Vogelwelt 126).

Schnatterente (*Anas strepera*)

Ähnlich wie im Vorjahr waren die Rastbestände der Schnatterente von September bis November am höchsten. Schwerpunkte des Vorkommens bildeten die Gebiete Haselbacher Teiche/Rückhaltebecken Serbitz (maximal 416 Vögel!) und Rückhaltebecken Stöhna in Nordwestsachsen sowie einige Teichgebiete im Biosphärenreservat Oberlausitzer Heide- und Teichlandschaft. Die Frühjahrsrast trat in dieser Saison wieder deutlicher in Erscheinung, da die Gewässer im März kaum noch vereist waren.

	Sep	Okt	Nov	Dez	Jan	Feb	Mrz	Apr
Summe	638	816	909	16	15	16	438	307
davon in SPA	638	816	901	14	15	16	395	299

Sitecode	Gebietsname	SPA	Sep	Okt	Nov	Dez	Jan	Feb	Mrz	Apr
1641001	Limbacher Teiche	x	2	3
1641002	Talsperre Pirk	x	.	1	2	.
1642001	Großteich Großhartmannsdorf	x	2
1642003	Hüttenteich Berthelsdorf		4	.
1644008	Teichgebiet Zschorna	x	.	1	3
1644009	Talsperre Bautzen	x	.	3	.	.	.	1	.	.
1645012	Schwanenteich Zwickau		4	.
1646017	Elbe Kötz-Diesbar (km 73 bis 93,5)	x	.	.	.	1	1	.	3	.
1646018	Röder (Radeburg - Freitelsdorf)	x	.	.	9	.	1	.	2	.
1646019	Teichgebiet Moritzburg Süd	x	8	12	5
1646020	Teichgebiet Moritzburg Nord	x	13	3	4
1646022	Speicherbecken Nauleis	x	2	6
1646028	Elbe Flügelwegbrücke-Serkowitz (km 61,2 bis 65,5)	x	.	.	.	1	1	.	.	.
1646030	Mulde (Wehr Wurzen-Canitz)	x	.	.	.	2
1646033	Eschefelder Teiche	x	40	13	14	.	.	4	4	14
1646035	Haselbacher Teiche, Rückhaltebecken Serbitz	x	148	230	416	.	.	.	47	22
1646039	Elsterflutbecken Leipzig	x	.	.	.	2
1646040	Kulkwitzer See		3	.
1646048	Talsperre Leutenhain		2	.
1646057	Teichgebiet S Wermsdorf	x	26	.	7	.	.	.	16	50
1646058	Teichgebiet N Wermsdorf	x	1	2	8
1646059	Streitwalder Teiche	x	28	48	94	.	.	.	19	13
1646061	Cospudener See		.	.	8	2
1646062	Tagebausee Haselbach	x	9	4
1646064	Bockwitzer See	x	29	.
1646065	Harthsee		1	.
1646066	Markkleeberger See		1	.
1646068	Rückhaltebecken Stöhna	x	49	28	166	.	6	.	34	9
1646070	NSG Kulkwitzer Lachen		4	.
1646071	Werbelineer See (Tagebau Delitzsch SW)	x	.	.	.	2	.	.	7	.
1646072	Schladitzer See (Tagebau Breitenfeld)		4	.
1646075	Teiche um Brandis, Beucha & Polenz	x	2	.
1646083	Mühlteich & Großteich Burkartshain	x	4	.	.	.
1646085	Teiche bei Schönfeld und Kalkreuth	x	15	2
1688033	Elbe Riesa-Strehla (km 107,5 bis 114)	x	.	6	.	.	2	.	.	.
1688034	Elbe Strehla-Mühlberg (km 114 bis 126)	x	.	4	1	.	.	2	.	.
1688037	Elbe Dommitzsch - Pretzsch (km 173-185)	x	.	.	.	6
1688038	Großteich Torgau, Gehegeteich	x	21	6	28	.	.	.	24	8
1688041	Teichgebiet Frauenhain-Tiefenau-Koselitz	x	4	2	3	7
1688048	Bennewitzer Teiche bei Torgau	x	2	.
1689007	Grubensee Bärwalde		5	.
1689009	Ratzener Teiche	x	4	106

Sitecode	Gebietsname	SPA	Sep	Okt	Nov	Dez	Jan	Feb	Mrz	Apr
1689010	Grubensee Lohsa		10	.
1689011	Teichgebiet Litschen-Kolbitz	x	2	46	2	6
1689012	Teichgebiet Zimpel	x	24	.	13
1689014	Teichgebiet Petershain	x	1
1689021	Talsperre Quitzdorf	x	.	.	18	.	.	.	6	5
1689022	Teichgebiet Niederspree	x	6	11	13
1689023	Teichgebiet Döbra		5	.
1689026	Teichgebiet Kreba-West und Dürrbach	x	9	6	1
1689027	Teichgebiet Kreba-Ost	x	3	2
1689028	Teichgebiet Guttau	x	77	146	56	.	.	.	96	63
1689029	Tauerwiesenteich	x	.	23	7
1689030	Teichgebiet Biehla-Weißig	x	2	5	2	4
1689034	Teichgebiet Spreewiese	x	113	56	26	.	.	.	25	12
1689037	Teichgebiet Rauden und Commerau bei Klix	x	32	3	4	14
1689038	Teichgebiet Drehna-Mönau-Uhyst	x	.	.	10	10
1689039	Teichgebiet Koblenz-Mortka	x	7	3	2
1689040	Teichgebiet Wartha		4
1689041	Teiche bei Commerau/Truppen	x	20	82
1689042	Teichgruppe Entenschenke	x	2	2	40	.	.	2	10	.
1689045	Tagebaurestsee Scheibe	x	2
1689046	Teichgebiet Rietschen und Hammerstadt	x	2	2
1689049	Tagebaurestsee Olbersdorf	x	2

Pfeifente (*Anas penelope*)

Auch in dieser Zählperiode fielen die Rastzahlen nicht mehr so hoch aus wie in den Jahren vor 2009/10. Der Winterbestand umfasste knapp 1000 Vögel. Hauptrast- und Überwinterungsgebiet ist die Elbe. Die lokalen Rastansammlungen sind in bestimmten Bereichen bereits im Oktober und November (Abb. 5) anwesend und bleiben dort bis zum Frühjahr. Im März ist bereits mit Zuzüglern zu rechnen. Die Ansammlung an der Elbe zwischen Mühlberg und Belgern erreichte zu diesem Zeitpunkt eine Größe von über 300 Vögeln.

	Sep	Okt	Nov	Dez	Jan	Feb	Mrz	Apr
Summe	60	726	765	851	984	645	1084	11
davon in SPA	54	692	754	851	982	638	1038	11

Sitecode	Gebietsname	SPA	Sep	Okt	Nov	Dez	Jan	Feb	Mrz	Apr
1641002	Talsperre Pirk	x	2
1641003	Talsperre Pöhl	x	.	4	.	5	3	.	.	.
1642001	Großteich Großhartmannsdorf	x	.	.	42
1642002	Talsperre Saydenbach		8	.
1642003	Hüttenteich Berthelsdorf		3	.
1644008	Teichgebiet Zschorna	x	.	5	4	.	.	.	1	.
1644010	Berzdorfer See		.	.	3	.	.	7	10	.
1645006	Zschopau (Frankenberg-Schönborn)		.	1
1645015	Stausee Glauchau		6	.
1646016	Elbe Serkowitz-Kötitz (km 65,5 bis 73)	x	.	23	86	63	162	72	66	.
1646017	Elbe Kötitz-Diesbar (km 73 bis 93,5)	x	.	38	130	93	83	78	164	.
1646018	Röder (Radeburg - Freitelsdorf)	x	.	7	15
1646019	Teichgebiet Moritzburg Süd	x	.	8	2
1646020	Teichgebiet Moritzburg Nord	x	.	6
1646021	Speicherbecken Niederwartha	x	.	50	1	.	7	.	2	.
1646022	Speicherbecken Nauleis	x	4	30
1646025	Elbe Zschieren-Blaues Wunder (km 41 bis 49,8)	x	.	1

Pfeifente
November 2010

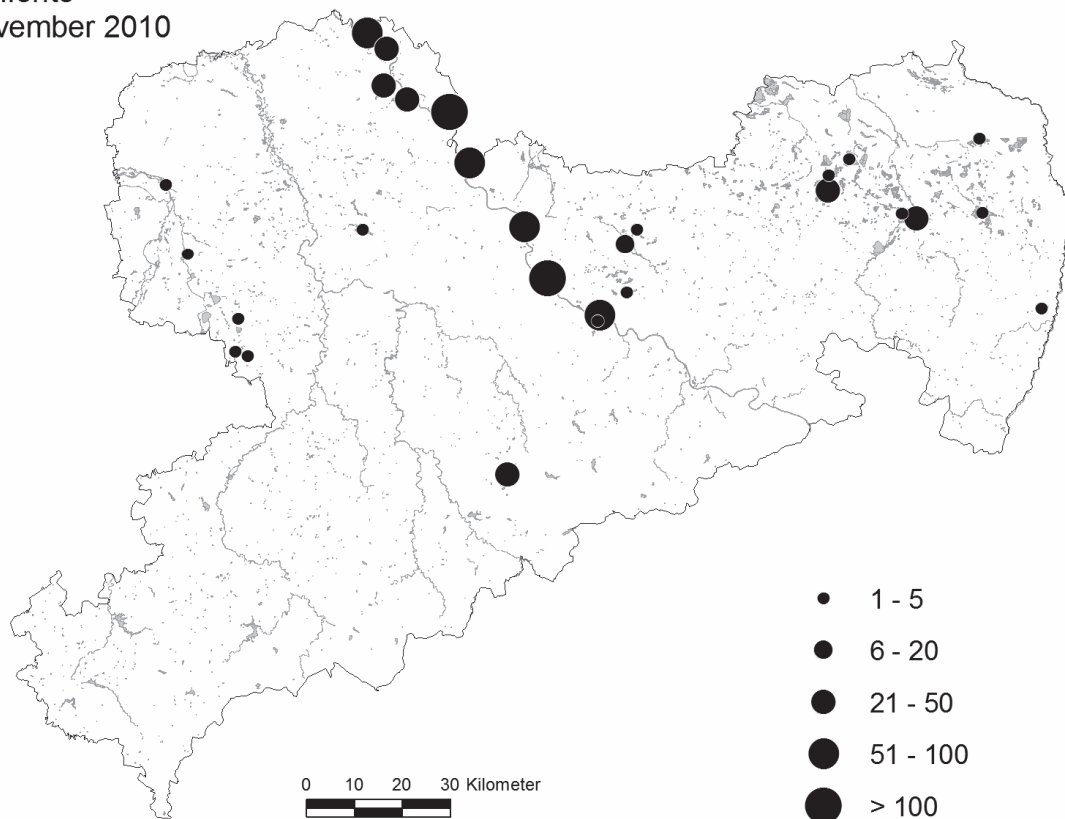


Abb. 5: Verteilung rastender Pfeifenten im November 2010

Sitecode	Gebietsname	SPA	Sep	Okt	Nov	Dez	Jan	Feb	Mrz	Apr
1646027	Elbe Marienbrücke-Flügelwegbrücke (km 56,5 bis 61,2)	x	1	.
1646028	Elbe Flügelwegbrücke-Serkowitz (km 61,2 bis 65,5)	x	.	4	.	86	41	40	64	.
1646033	Eschefelder Teiche	x	.	15	2	.	1	.	.	.
1646035	Haselbacher Teiche, Rückhaltebecken Serbitz	x	10	6
1646039	Elsterflutbecken Leipzig	x	.	17	2	.	31	.	.	.
1646048	Talsperre Leutenhain	3	.
1646053	Mulde (Canitz-Kollauer Wehr)	x	9	.	.	.
1646057	Teichgebiet S Wermisdorf	x	4	.	5	.	.	.	11	2
1646059	Streitwalder Teiche	x	1	5	4
1646065	Harthsee	.	.	.	5
1646067	Störmthaler See	x	1
1646068	Rückhaltebecken Stöhna	x	1	22	3	.	16	.	3	.
1646071	Werbelineer See (Tagebau Delitzsch SW)	x	.	2
1646072	Schladitzer See (Tagebau Breitenfeld)	2	.	.	.
1646085	Teiche bei Schönfeld und Kalkreuth	x	1
1688032	Elbe Diesbar-Riesa (km 93,5 bis 107,5)	x	.	15	58	127	62	34	49	.
1688033	Elbe Riesa-Strehla (km 107,5 bis 114)	x	.	.	.	15	.	.	8	.
1688034	Elbe Strehla-Mühlberg (km 114 bis 126)	x	.	2	54	7	40	27	60	.
1688037	Elbe Dommitzsch - Pretzsch (km 173-185)	x	.	8	.	19	.	20	55	.
1688038	Großteich Torgau, Gehegeteich	x	5	7	36	.	.	.	10	.
1688040	Mulde (Bad Düben-Roitzschjora)	x	2	.
1688044	Elbe Mühlberg - Belgern (km 128-140)	x	.	183	128	182	203	147	318	.
1688045	Elbe Belgern - Torgau (km 140-154)	x	.	22	28	74	27	72	45	.
1688046	Elbe Torgau - Mockritz (km 154-165)	x	.	23	28	48	126	44	18	.

Sitecode	Gebietsname	SPA	Sep	Okt	Nov	Dez	Jan	Feb	Mrz	Apr
1688047	Elbe Mockritz - Dommitzsch, Altwasser Elsnig	x	.	79	63	132	171	102	129	.
1689009	Ratzener Teiche	x	.	70
1689010	Grubensee Lohsa	.	.	.	1	.	.	.	16	.
1689011	Teichgebiet Litschen-Kolbitz	x	1	.	.
1689012	Teichgebiet Zimpel	x	10	2
1689021	Talsperre Quitzdorf	x	.	6	2	.	.	.	8	.
1689024	Deutschbaselitzer Teich	.	6
1689028	Teichgebiet Gutttau	x	.	.	28	.	.	.	8	.
1689029	Tauerwiesenteich	x	8	.
1689034	Teichgebiet Spreewiese	x	.	.	2	.	.	.	8	3
1689035	Dubringer Moor / Teichgebiet Neudorf-Klösterich	x	.	3
1689040	Teichgebiet Wartha	.	.	.	2
1689041	Teiche bei Commerau/Truppen	x	19	31
1689042	Teichgruppe Entenschenke	x	.	.	27	.	.	1	.	.
1689046	Teichgebiet Rietschen und Hammerstadt	x	.	.	4
1689049	Tagebaurestsee Olbersdorf	x	.	33

Krickente (*Anas crecca*)

Nach einem Maximum im November 2009 lag der Rastbestand im November 2010 wieder auf dem Niveau der Vorjahre. Der Winterbestand (Januar) war wie in den anderen Jahren relativ gering. Auffallend hoch war hingegen der Bestand im März, was wahrscheinlich auf starken Durchzug aufgrund der milden Witterung zurückzuführen war. Die größte Ansammlung wurde wieder am Großteich Torgau registriert, wo sich im November 1085 Krickenten aufhielten. Konzentrationen von mehr als 200 Vögel gab es ansonsten nur in folgenden Zählgebieten: Teichgebiet Niederspree 255 (Oktober), Ratzener Teiche 300 (November) und Teichgebiet Gutttau 280 (November).

	Sep	Okt	Nov	Dez	Jan	Feb	Mrz	Apr
Summe	316	938	2649	190	200	144	1106	242
davon in SPA	316	825	2595	167	151	101	917	239

Sitecode	Gebietsname	SPA	Sep	Okt	Nov	Dez	Jan	Feb	Mrz	Apr
1641001	Limbacher Teiche	x	7	33	21	18	15	19	10	6
1641002	Talsperre Pirk	x	12	52	40	.	4	5	20	3
1641003	Talsperre Pöhl	x	.	15	31	17	13	5	.	2
1642001	Großteich Großhartmannsdorf	x	.	.	10	.	.	.	4	.
1642004	Freiberger Mulde (Berthelsdorf-Muldenhütten)	6	.
1642017	Absetzbecken Dänkritz	x	.	1	7	.	.	.	2	.
1644004	Neiße (Hagenwerder - Görlitz)	x	10	.	.	.
1644008	Teichgebiet Zschorna	x	.	9	8
1644010	Berzdorfer See	.	.	19	1	.	28	27	61	.
1645001	Freiberger Mulde (Halsbrücke-Hohentanne)	2	.
1645004	Zschopau (Flöha-Braunsdorf)	.	.	11	16	8	3	16	10	.
1645006	Zschopau (Frankenberg-Schönborn)	.	.	13
1645013	Zwickauer Mulde (Zwickau-Crossen)	15
1645015	Stausee Glauchau	2	.
1645017	Zwickauer Mulde (Waldenburg-Wolkenburg)	x	4	.	.	.
1645019	Zwickauer Mulde (Lunzenau-Kralapp)	x	.	.	.	4	2	4	.	.
1645025	Zwickauer Mulde (Colditz-Sermuth)	x	.	.	11	.	.	.	3	.
1646016	Elbe Serkowitz-Kötitz (km 65,5 bis 73)	x	1	.
1646017	Elbe Kötitz-Diesbar (km 73 bis 93,5)	x	4	.	.
1646018	Röder (Radeburg - Freitelsdorf)	x	.	5	4	.
1646019	Teichgebiet Moritzburg Süd	x	.	26	14	.

Sitecode	Gebietsname	SPA	Sep	Okt	Nov	Dez	Jan	Feb	Mrz	Apr
1646020	Teichgebiet Moritzburg Nord	x	25	10	2	15
1646021	Speicherbecken Niederwartha	x	.	8
1646022	Speicherbecken Nauleis	x	.	17	20	8
1646025	Elbe Zschieeren-Blaues Wunder (km 41 bis 49,8)	x	.	2
1646030	Mulde (Wehr Wurzen-Canitz)	x	8	.	2	.
1646033	Eschefelder Teiche	x	42	76	32	.	4	11	11	11
1646035	Haselbacher Teiche, Rückhaltebecken Serbitz	x	17	7	58	.	.	.	9	7
1646037	Pleißestausee Rötha und Pleiße	.	.	.	5	.	.	.	2	.
1646042	Talsperre Schömbach	.	.	.	12	.	13	.	6	.
1646048	Talsperre Leutenhain	.	.	.	4	.	.	.	23	.
1646053	Mulde (Canitz-Kollauer Wehr)	x	2	.
1646055	Mulde (Eilenburg-Zscheschepplin)	x	.	.	.	2
1646057	Teichgebiet S Wermsdorf	x	20	.	196	.	10	3	85	56
1646058	Teichgebiet N Wermsdorf	x	6
1646061	Cospudener See	3	.	.	.
1646062	Tagebausee Haselbach	x	.	.	2	.	.	.	3	.
1646066	Markkleeberger See	17	.
1646068	Rückhaltebecken Stöhma	x	26	.	163	.	55	8	82	25
1646070	NSG Kulkwitzer Lachen	.	.	.	9	.	2	.	30	.
1646071	Werbelineer See (Tagebau Delitzsch SW)	x	4	.	50	.
1646072	Schladitzer See (Tagebau Breitenfeld)	15	.
1646073	Schadebachteiche Badrina-Noitzsch	x	.	.	2
1646083	Mühlteich & Großteich Burkartshain	x	.	9	30	.	.	.	15	.
1646085	Teiche bei Schönfeld und Kalkreuth	x	2	.	1	.	.	.	31	2
1688032	Elbe Diesbar-Riesa (km 93,5 bis 107,5)	x	9	.
1688033	Elbe Riesa-Strehla (km 107,5 bis 114)	x	.	10	1	.	.	.	1	.
1688034	Elbe Strehla-Mühlberg (km 114 bis 126)	x	.	2	61	33	.	5	15	.
1688037	Elbe Dommitzsch - Pretzsch (km 173-185)	x	.	.	.	2	.	.	8	.
1688038	Großteich Torgau, Gehegeteich	x	8	128	1085	.	.	3	166	7
1688041	Teichgebiet Frauenhain-Tiefenau-Koselitz	x	20	2	.	.	.	2	101	2
1688043	Mulde (Pristäblich - Bad Düben)	x	.	.	.	91
1688044	Elbe Mühlberg - Belgern (km 128-140)	x	6	17	4	.
1688047	Elbe Mockritz - Dommitzsch, Altwasser Elsrig	x	6	9	.
1688048	Bennewitzer Teiche bei Torgau	x	2	.
1689009	Ratzener Teiche	x	.	25	300	.	.	.	5	.
1689011	Teichgebiet Litschen-Kolbitz	x	.	34	.	.	.	6	.	2
1689012	Teichgebiet Zimpel	x	.	.	3	.	.	.	5	.
1689021	Talsperre Quitzdorf	x	.	10	64	.	.	.	25	2
1689022	Teichgebiet Niederspree	x	15	255	163	.	1	.	7	11
1689023	Teichgebiet Döbra	13	.
1689026	Teichgebiet Kreba-West und Dürrbach	x	15	.	.	.
1689027	Teichgebiet Kreba-Ost	x	.	.	10
1689028	Teichgebiet Guttau	x	.	.	280	.	.	.	63	8
1689029	Tauerwiesenteich	x	24	22	42
1689032	Teichgebiet Lippitsch	x	5
1689033	Teichgebiet Milkel	x	6	.
1689034	Teichgebiet Spreewiese	x	74	14	2
1689035	Dubringer Moor / Teichgebiet Neudorf-Klösterlich	x	4	26	23	.	.	.	27	11
1689037	Teichgebiet Rauden und Commerau bei Klix	x	2	23	6	2
1689038	Teichgebiet Drehna-Mönau-Uhyst	x	2
1689039	Teichgebiet Koblenz-Mortka	x	1	39	.
1689041	Teiche bei Commerau/Truppen	x	5	11	7	.

Sitecode	Gebietsname	SPA	Sep	Okt	Nov	Dez	Jan	Feb	Mrz	Apr
1689042	Teichgruppe Entenschenke	x	3	8	.
1689045	Tagebaurestsee Scheibe	x	3
1689046	Teichgebiet Rietschen und Hammerstadt	x	10	30	4
1689049	Tagebaurestsee Olbersdorf	x	.	69

Krickente
November 2010

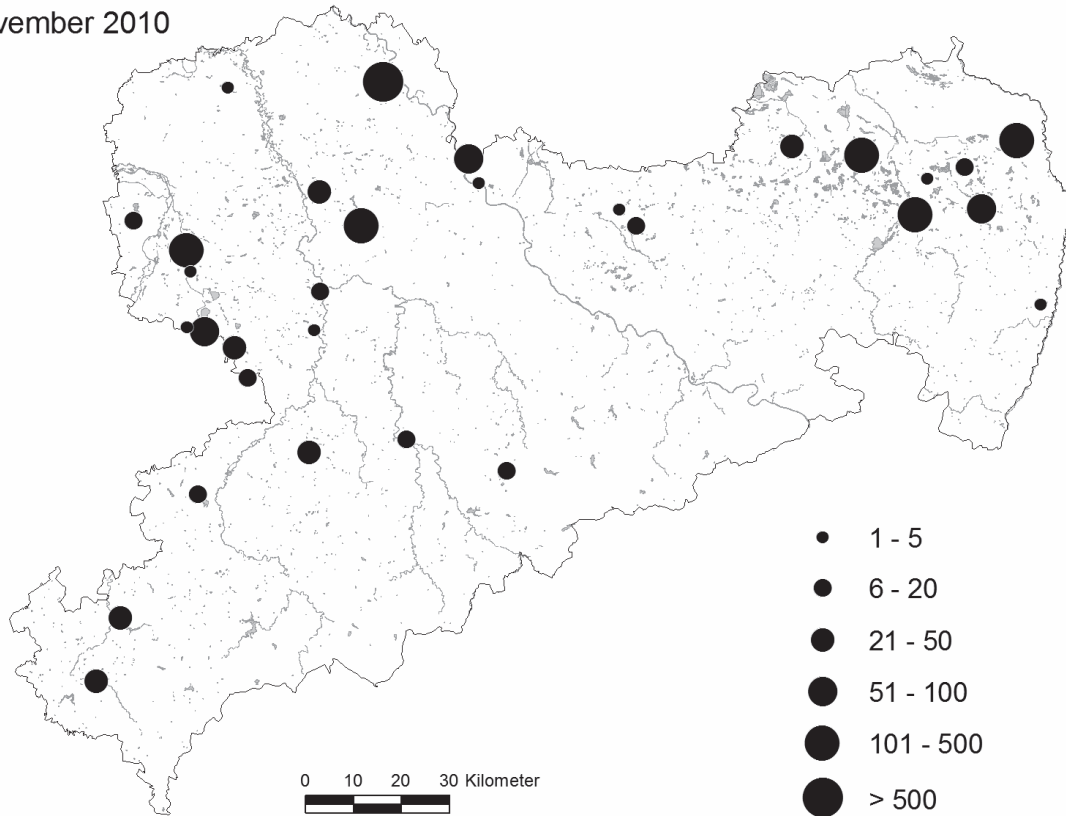


Abb. 6: Verteilung rastender Krickenten im November 2010

Stockente (*Anas platyrhynchos*)

Der Trend zu relativ geringen Herbst- und Winterbeständen (siehe Bericht 2009/10) scheint sich fortzusetzen. Obwohl viele Gewässer keine Eisdecke aufwiesen, hielten sich im Januar vergleichsweise wenige Stockenten in Sachsen auf. Die Zahlen müssen jedoch in einem großräumigen Zusammenhang gesehen werden. Möglicherweise sind Vögel aus nördlicheren Regionen aufgrund der relativ milden Witterung nicht bis hierher vorgedrungen. Größte Ansammlungen (meist Januar/Februar): Zwickauer Mulde zwischen Lunzenau und Kralopp, Elbe bei Dresden zwischen Flügelwegbrücke und Kötitz, Elbe zwischen Diesbar und Mühlberg, Elbe zwischen Dommitzsch und Pretzsch, Elbe zwischen Belgern und Mockritz. Die Elbe ist somit das wichtigste Überwinterungsgebiet der Stockente in Sachsen.

	Sep	Okt	Nov	Dez	Jan	Feb	Mrz	Apr
Summe	8167	17236	24228	23979	37577	34598	20202	2236
davon in SPA	7628	15567	19455	22117	29947	30068	15960	2065

Sitecode	Gebietsname	SPA	Sep	Okt	Nov	Dez	Jan	Feb	Mrz	Apr
1641001	Limbacher Teiche	x	382	293	344	185	334	305	214	71
1641002	Talsperre Pirk	x	53	166	540	310	431	1140	739	59
1641003	Talsperre Pöhl	x	11	205	620	220	1120	950	260	21
1641004	Talsperre Dröda		.	.	37	.	8	.	23	.

Sitecode	Gebietsname	SPA	Sep	Okt	Nov	Dez	Jan	Feb	Mrz	Apr
1642001	Großteich Großhartmannsdorf	x	40	50	650	2	60	25	135	60
1642002	Talsperre Saydenbach		.	.	165	.	100	.	45	.
1642003	Hüttenteich Berthelsdorf		.	.	36	.	80	.	50	.
1642004	Freiberger Mulde (Berthelsdorf-Muldenhütten)		.	.	38	.	4	.	20	.
1642005	Freiberger Mulde (Muldenhütten-Tuttendorf)		1	.	7	.
1642009	Kreuzteiche Freiberg		.	.	126	.	188	.	134	.
1642011	Talsperre Lichtenberg		.	.	15	.	12	.	70	.
1642013	Zschopau (Rauschenthal-Waldheim)	x	.	45	81	125	96	91	84	.
1642014	Zschopau (Waldheim-Nixkluft)	x	.	5	17	19	29	29	8	.
1642015	Zschopau (Kummersmühle-Furt Limmritz)	x	.	.	3	.	32	.	.	.
1642016	Zschopau (Furt Limmritz-Schweta)	x	.	90	92	32	104	56	34	.
1642017	Absetzbecken Dänkritz	x	32	.	10	.	.	.	11	25
1642018	Schloßteich Chemnitz	x	.	.	120	.	99	.	78	.
1643001	Elbe Schmilka-Krippen (km 4,6 bis 7)	x	.	18	43	24	66	63	37	.
1643002	Elbe Krippen-Königstein (km 7 bis 19)	x	.	110	116	155	54	134	80	.
1643003	Elbe Königstein-Rathen (km 19 bis 22,7)	x	.	52	63	123	193	123	44	.
1643004	Elbe Rathen-Obervogelgesang (km 22,7 bis 27,5)	x	.	209	218	221	154	329	186	.
1643005	Elbe Obervogelgesang-Pirna (km 27,5 bis 34)	x	.	194	347	411	.	167	74	.
1644001	Neiße (Zittau - Hirschfelde)	x	800	.	.	.
1644002	Neiße (Hirschfelde - Ostritz)	x	56	.	.	.
1644003	Neiße (Ostritz - Hagenwerder)	x	483	.	.	.
1644004	Neiße (Hagenwerder - Görlitz)	x	163	.	.	.
1644005	Neiße (Görlitz - Oberneundorf)	x	311	.	.	.
1644006	Neiße (Oberneundorf - Deschka)	x	128	.	.	.
1644007	Spree (Tsp Bautzen - Wehr Lömischau)	x	18	.	18	.
1644008	Teichgebiet Zschorna	x	60	400	843	.	400	767	182	37
1644009	Talsperre Bautzen	x	12	130	380	80	350	225	180	40
1644010	Berzdorfer See		107	235	240	174	380	1172	1400	43
1645001	Freiberger Mulde (Halsbrücke-Hohentanne)		.	.	1	.	17	.	5	.
1645002	Freiberger Mulde (Hohentanne-Obergruna)		2	.	7	.
1645003	Freiberger Mulde (Obergruna-Autobahnbrücke Nossen)	x	.	.	7	.	6	.	9	.
1645004	Zschopau (Flöha-Braunsdorf)		.	36	60	115	104	88	33	.
1645005	Zschopau (Braunsdorf-Frankenberg)		.	65	66	52	111	66	56	.
1645006	Zschopau (Frankenberg-Schönborn)		.	122	188	209	250	261	73	.
1645007	Zschopau (Schönborn-Kriebethal)	x	.	186	351	107	377	370	311	.
1645009	Zwickauer Mulde (Hartenstein-Fährbrücke)		.	9	54	163	55	75	40	.
1645010	Zwickauer Mulde (Fährbrücke-Wilkau)		.	26	31	71	306	190	83	.
1645011	Zwickauer Mulde (Wilkau-Zwickau)		.	36	128	145	272	115	70	.
1645012	Schwanenteich Zwickau		.	.	210	.	157	.	129	.
1645013	Zwickauer Mulde (Zwickau-Crossen)		.	171	221	338	358	273	90	.
1645014	Zwickauer Mulde (Crossen-Glauchau)		.	84	111	320	625	140	66	.
1645015	Stausee Glauchau		.	.	441	.	.	.	67	.
1645016	Zwickauer Mulde (Glauchau-Waldenburg)	x	.	360	260	165	560	106	130	.
1645017	Zwickauer Mulde (Waldenburg-Wolkenburg)	x	.	20	2	378	425	260	75	.
1645018	Zwickauer Mulde (Wolkenburg-Penig-Lunzenau)	x	.	60	89	146	206	230	158	.
1645019	Zwickauer Mulde (Lunzenau-Kralapp)	x	.	149	230	733	855	463	135	.
1645020	Freiberger Mulde (Nossen - Gleisberg)	x	125	.	.	.
1645021	Freiberger Mulde (Gleißberg-Malitzsch)	x	.	51	92	54	77	107	56	.
1645022	Freiberger Mulde (Klosterbuch-Leisnig)	x	.	89	122	129	39	65	12	.
1645023	Freiberger Mulde (Leisnig-Tanndorf)	x	.	115	112	149	158	63	48	.
1645024	Freiberger Mulde (Tanndorf-Sermuth)	x	.	59	76	.	26	63	48	.
1645025	Zwickauer Mulde (Colditz-Sermuth)	x	.	70	126	56	23	78	86	.

Sitecode	Gebietsname	SPA	Sep	Okt	Nov	Dez	Jan	Feb	Mrz	Apr
1646016	Elbe Serkowitz-Kötitz (km 65,5 bis 73)	x	.	220	292	1060	957	677	173	.
1646017	Elbe Kötitz-Diesbar (km 73 bis 93,5)	x	.	450	450	1050	1200	700	500	.
1646018	Röder (Radeburg - Freitelsdorf)	x	.	362	435	383	1166	570	136	.
1646019	Teichgebiet Moritzburg Süd	x	460	409	303	102	312	405	560	136
1646020	Teichgebiet Moritzburg Nord	x	148	268	317	54	127	124	139	60
1646021	Speicherbecken Niederwartha	x	.	26	15	.	.	16	10	.
1646022	Speicherbecken Nauleis	x	10	97	30	85	232	42	420	4
1646024	Elbe Pirna-Zschieben (km 34 bis 41)	x	.	213	423	976	317	758	292	.
1646025	Elbe Zschieben-Blaues Wunder (km 41 bis 49,8)	x	.	659	376	621	769	514	385	.
1646026	Elbe Blaues Wunder-Marienbrücke (km 49,8 bis 56,5)	x	.	129	163	431	615	488	118	.
1646027	Elbe Marienbrücke-Flügelwegbrücke (km 56,5 bis 61,2)	x	.	173	99	287	305	226	115	.
1646028	Elbe Flügelwegbrücke-Serkowitz (km 61,2 bis 65,5)	x	.	197	174	1567	446	508	90	.
1646030	Mulde (Wehr Wurzen-Canitz)	x	.	15	33	52	157	46	16	.
1646033	Eschefelder Teiche	x	381	222	660	21	218	171	164	37
1646035	Haselbacher Teiche, Rückhaltebecken Serbitz	x	107	304	146	.	.	42	.	21
1646036	Speicherbecken Witznitz	x	123	.	13	1
1646037	Pleißestausee Rötha und Pleiße	.	.	.	218	.	10	.	29	.
1646038	Elsterstausee, Elster (Eytra-Stausee), Mühlgraben	x	21	25	42	65	345	237	28	8
1646039	Elsterflutbecken Leipzig	x	9	89	39	66	346	20	20	28
1646040	Kulkwitzer See	.	.	.	16	.	195	.	56	.
1646042	Talsperre Schömbach	.	.	.	59	.	897	.	121	.
1646044	Freiberger Mulde (Malitzsch-Technitz)	x	.	55	52	56	52	33	21	.
1646045	Freiberger Mulde (Technitz-Klosterbuch)	x	.	.	59	.	43	.	19	.
1646048	Talsperre Leutenhain	.	.	.	86	.	46	.	35	.
1646049	Mulde (Grimma-Golzermühle)	x	.	256	275	995	338	209	64	.
1646050	Mulde (Golzerbrücke-Trebsen)	x	.	200	500	200	150	250	250	.
1646051	Mulde (Trebsen-Sonnenmühle)	x	.	200	100	160	250	300	30	.
1646052	Mulde (Sonnenmühle-Wehr Wurzen)	x	.	65	22	131	185	30	15	.
1646053	Mulde (Canitz-Kollauer Wehr)	x	81	.	65	.
1646054	Mulde (Kollauer Wehr-Eilenburg)	x	.	12	14	56	2	20	24	.
1646055	Mulde (Eilenburg-Zschepplin)	x	.	11	12	83	91	190	14	.
1646056	Mulde (Zschepplin-N Gruna)	x	.	9	10	120	4	168	34	.
1646057	Teichgebiet S Wermsdorf	x	952	193	575	.	460	415	160	195
1646058	Teichgebiet N Wermsdorf	x	122	25	8	.	32	.	47	40
1646059	Streitwalder Teiche	x	7	5	50	.	8	.	63	12
1646060	Kahnsdorfer See	2	.
1646061	Cospudener See	.	2	40	57	11	191	27	19	19
1646062	Tagebausee Haselbach	x	2	128	128	10	.	128	82	20
1646063	Hainer See, Haubitzer See	.	.	.	2	.	143	.	31	.
1646064	Bockwitzer See	x	8	.	.	2	120	7	8	5
1646065	Harthsee	.	.	.	251	.	15	.	86	.
1646066	Markkleeberger See	15	.	21	.
1646067	Störmthaler See	x	.	61	86	25	256	.	51	18
1646068	Rückhaltebecken Stöhna	x	2	167	.	.	199	32	25	12
1646069	Zwenkauer See	.	.	.	47	.	90	.	61	.
1646070	NSG Kulkwitzer Lachen	.	.	.	65	.	151	.	80	.
1646071	Werbelineer See (Tagebau Delitzsch SW)	x	.	.	150	7	459	324	26	.
1646072	Schladitzer See (Tagebau Breitenfeld)	.	.	.	9	.	492	.	251	.
1646073	Schadebachteiche Badrina-Noitzsch	x	30	287	150	.	150	280	120	42
1646074	Goitzsche: Paupitzscher See, Neuhauser See	x	5	3	5	17	.	7	14	21
1646075	Teiche um Brandis, Beucha & Polenz	x	.	.	269	.	57	.	85	.
1646076	Macher Teiche	10	.	59	.

Sitecode	Gebietsname	SPA	Sep	Okt	Nov	Dez	Jan	Feb	Mrz	Apr
1646077	Teiche um Thammenhain, Müglenz, N Falkenhain		.	.	102	.	95	.	25	.
1646078	Teiche um Frauwalde, Heyda & Börln		.	.	233	.	182	.	103	.
1646079	Neumühlenteich Schildau		50	.	.	.
1646080	Teiche Kobershain - Wildschütz		18	.
1646081	Kuhteich Röcknitz		.	.	1	.	.	.	11	.
1646082	Ritzschkespeicher Roitzsch		.	.	122	.	10	.	67	.
1646083	Mühlteich & Großteich Burkartshain	x	212	194	292	313	375	322	242	19
1646084	Teiche bei Freitelsdorf	x	6	70	3
1646085	Teiche bei Schönfeld und Kalkreuth	x	96	78	.	18	28	42	325	20
1646086	Kiesgrube Pratzschwitz		.	85	78	50	.	36	293	.
1646087	Teiche um Falkenhain und Voigtshain		.	.	45	.	130	.	18	.
1688032	Elbe Diesbar-Riesa (km 93,5 bis 107,5)	x	.	287	307	1611	1613	1891	472	.
1688033	Elbe Riesa-Strehla (km 107,5 bis 114)	x	.	181	155	497	731	789	357	.
1688034	Elbe Strehla-Mühlberg (km 114 bis 126)	x	.	404	319	768	285	2664	876	.
1688037	Elbe Dommitzsch - Pretzsch (km 173-185)	x	.	25	216	1422	748	733	24	.
1688038	Großteich Torgau, Gehegeteich	x	117	512	262	39	38	211	415	54
1688040	Mulde (Bad Düben-Roitzschjora)	x	.	10	50	420	190	375	58	.
1688041	Teichgebiet Frauenhain-Tiefenau-Koselitz	x	750	772	643	30	50	720	370	107
1688042	Mulde (N Gruna - Pristäblich)	x	.	.	10	170	26	26	30	.
1688043	Mulde (Pristäblich - Bad Düben)	x	.	26	13	60	35	203	44	.
1688044	Elbe Mühlberg - Belgern (km 128-140)	x	.	117	194	1898	1329	941	953	.
1688045	Elbe Belgern - Torgau (km 140-154)	x	.	75	134	177	130	835	283	.
1688046	Elbe Torgau - Mockritz (km 154-165)	x	.	103	109	220	1046	1086	64	.
1688047	Elbe Mockritz - Dommitzsch, Altwasser Elsnig	x	.	181	127	398	603	813	182	.
1688048	Bennewitzer Teiche bei Torgau	x	.	.	172	.	2	.	92	.
1689002	Neiße (Steinbach - Klein Priebus)	x	20	.	.	.
1689003	Neiße (Klein Priebus - Skerbersdorf)	x	40	.	.	.
1689004	Neiße (Skerbersdorf - Bad Muskau)	x	303	.	.	.
1689006	Knappensee		.	.	175	.	.	.	36	.
1689007	Grubensee Bärwalde		.	2	.	.	600	1600	17	4
1689008	Grubensee Dreiweibern		550	.	.	.
1689009	Ratzen Teiche	x	35	75	40	.	.	90	11	6
1689010	Grubensee Lohsa		.	.	350	.	5	.	70	.
1689011	Teichgebiet Litschen-Kolbitz	x	12	174	.	60	52	600	234	12
1689012	Teichgebiet Zimpel	x	100	.	89	7	.	.	600	16
1689014	Teichgebiet Petershain	x	322	74	.	.	.	225	140	26
1689015	Neiße (Deschka - Rothenburg)	x	21	.	.	.
1689016	Neiße (Rothenburg - Steinbach)	x	446	.	.	.
1689019	Spree (Wehr Lömischau - Uhyst)	x	.	37	97	125	11	26	25	.
1689021	Talsperre Quitzdorf	x	41	430	840	250	770	600	360	105
1689022	Teichgebiet Niederspree	x	455	815	620	90	1220	685	233	126
1689024	Deutschbaselitzer Teich		290	640	266	.	600	470	116	50
1689026	Teichgebiet Kreba-West und Dürrbach	x	148	120	24	24	.	19	4	52
1689027	Teichgebiet Kreba-Ost	x	278	6	52	22
1689028	Teichgebiet Guttau	x	278	287	480	740	18	132	286	43
1689029	Tauwiesenteich	x	320	28	23
1689030	Teichgebiet Biehla-Weißen	x	51	203	215	.	21	117	125	97
1689031	Teichgebiet Straßgräbchen-Großgrabe	x	50	106	210	.	130	.	156	43
1689032	Teichgebiet Lippitsch	x	.	66	10	28	12	130	70	6
1689033	Teichgebiet Milkel	x	1	390	80	30	.	.	16	11
1689034	Teichgebiet Spreewiese	x	350	299	351	210	107	159	121	164
1689035	Dubringer Moor / Teichgebiet Neudorf-Klösterlich	x	104	37	86	.	40	90	47	34

Sitecode	Gebietsname	SPA	Sep	Okt	Nov	Dez	Jan	Feb	Mrz	Apr
1646085	Teiche bei Schönfeld und Kalkreuth	x	4
1688038	Großteich Torgau, Gehegeteich	x	5
1688041	Teichgebiet Frauenhain-Tiefenau-Koselitz	x	4
1689011	Teichgebiet Litschen-Kolbitz	x	8
1689012	Teichgebiet Zimpel	x	1	5
1689021	Talsperre Quitzdorf	x	3
1689022	Teichgebiet Niederspree	x	12
1689024	Deutschbaselitzer Teich		1
1689029	Tauerwiesenteich	x	3
1689030	Teichgebiet Biehla-Weißenig	x	.	.	4	2
1689034	Teichgebiet Spreewiese	x	3	.
1689037	Teichgebiet Rauden und Commerau bei Klix	x	2
1689038	Teichgebiet Drehna-Mönau-Uhyst	x	.	2	18	2

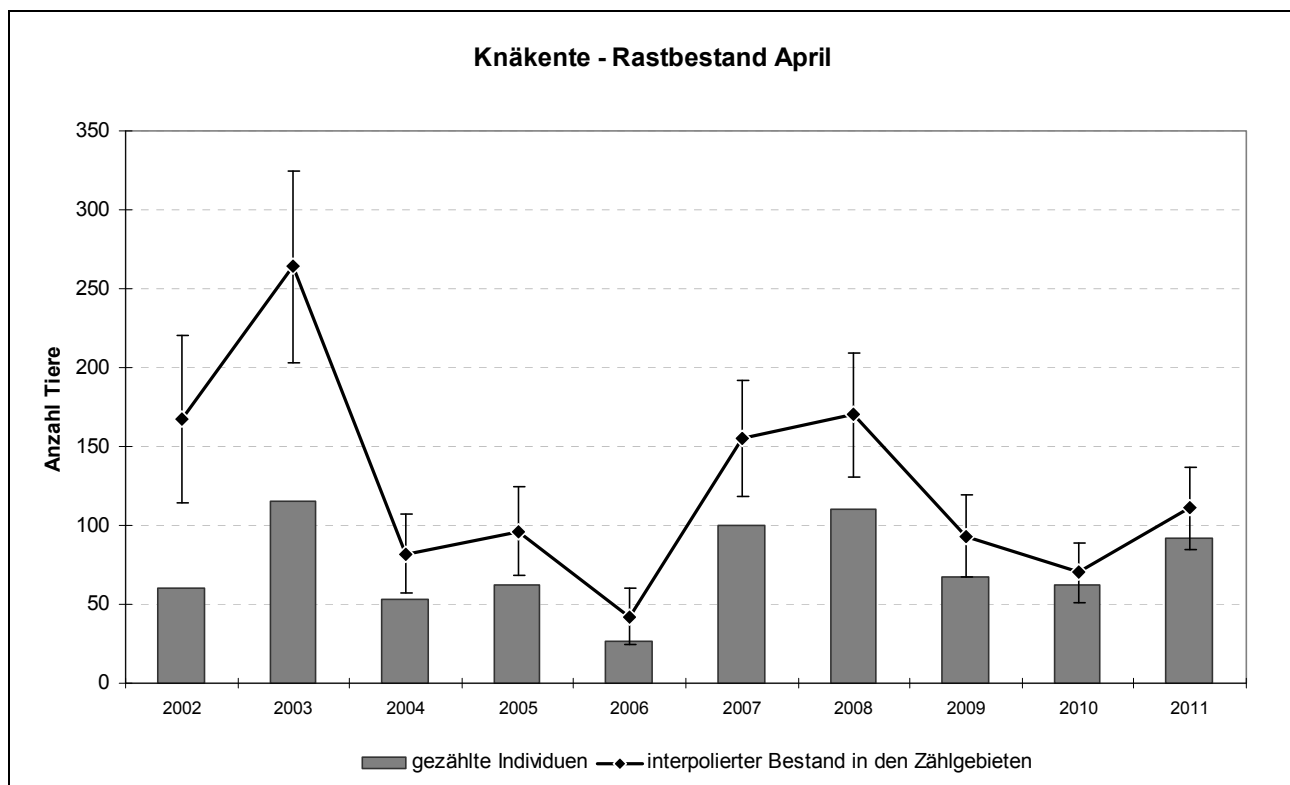


Abb. 8: Rastbestandsentwicklung der Knäkente Mitte April in Sachsen im Zeitraum 2002 bis 2011 nach Daten der Wasservogelzählung (Berechnung nach WAHL & SUDFELDT (2005), Vogelwelt 126).

Löffelente (*Anas clypeata*)

Die Bestände lagen geringfügig über denen der Saison 2009/10. Die größten Rastansammlungen wurden im November registriert: Eschefelder Teiche 190, Rückhaltebecken Stöhna 198, Talsperre Quitzdorf 183. Trotz der milden Witterung waren die Zahlen während des Heimzuges - wie gewohnt - im März noch relativ gering. Erst im April konnte ein stärkerer Durchzug verzeichnet werden. Die größten Trupps sind zu dieser Zeit im Teichgebiet südlich von Wermisdorf (64 Vögel), an den Teichen bei Schönfeld und Kalkreuth (52 Vögel) sowie im Teichgebiet Gutttau (67 Vögel) beobachtet worden.

			Sep	Okt	Nov	Dez	Jan	Feb	Mrz	Apr
Summe			374	698	825	2	0	9	43	380
davon in SPA			337	610	748	2	0	9	43	357
Sitecode	Gebietsname	SPA	Sep	Okt	Nov	Dez	Jan	Feb	Mrz	Apr
1641001	Limbacher Teiche	x	7
1641002	Talsperre Pirk	x	.	5
1641003	Talsperre Pöhl	x	2
1642001	Großteich Großhartmannsdorf	x	2
1644008	Teichgebiet Zschorna	x	1	6	2	10
1644009	Talsperre Bautzen	x	.	8
1644010	Berzdorfer See		32	75	34
1646018	Röder (Radeburg - Freitelsdorf)	x	.	.	22
1646019	Teichgebiet Moritzburg Süd	x	16	17	22	4
1646020	Teichgebiet Moritzburg Nord	x	.	2	8
1646021	Speicherbecken Niederwartha	x	.	4
1646022	Speicherbecken Nauleis	x	.	20	.	.	.	8	.	.
1646033	Eschefelder Teiche	x	165	97	190	.	.	.	3	27
1646035	Haselbacher Teiche, Rückhaltebecken Serbitz	x	1	26	3	3
1646037	Pleißestausee Rötha und Pleiße		.	.	43
1646057	Teichgebiet S Wermisdorf	x	4	18	8	.	.	.	2	64
1646058	Teichgebiet N Wermisdorf	x	4
1646062	Tagebausee Haselbach	x	6
1646067	Störmthaler See	x	.	20
1646068	Rückhaltebecken Stöhna	x	8	15	198	.	.	.	6	37
1646071	Werbelineer See (Tagebau Delitzsch SW)	x	.	34	2	.
1646073	Schadebachteiche Badrina-Noitzsch	x	.	6	.	.	.	1	.	2
1646085	Teiche bei Schönfeld und Kalkreuth	x	.	12	52
1688033	Elbe Riesa-Strehla (km 107,5 bis 114)	x	2	.
1688034	Elbe Strehla-Mühlberg (km 114 bis 126)	x	.	6	4	2
1688038	Großteich Torgau, Gehegeteich	x	19	46	106	.	.	.	2	21
1688041	Teichgebiet Frauenhain-Tiefenau-Koselitz	x	1	.	10	.	.	.	6	2
1689009	Ratzener Teiche	x	.	85
1689011	Teichgebiet Litschen-Kolbitz	x	2
1689012	Teichgebiet Zimpel	x	8
1689021	Talsperre Quitzdorf	x	.	11	183	2
1689022	Teichgebiet Niederspree	x	122	158	12
1689024	Deutschbaselitzer Teich		5	16
1689027	Teichgebiet Kreba-Ost	x	3
1689028	Teichgebiet Gutttau	x	3	67
1689030	Teichgebiet Biehla-Weißen	x	2
1689034	Teichgebiet Spreewiese	x	13	2
1689037	Teichgebiet Rauden und Commerau bei Klix	x	2
1689038	Teichgebiet Drehna-Mönau-Uhyst	x	6
1689041	Teiche bei Commerau/Truppen	x	.	14
1689042	Teichgruppe Entenschenke	x	.	.	3	.	.	.	1	.
1689049	Tagebaurestsee Ollersdorf	x	.	13	7

Kolbenente (*Netta rufina*)

Während im Herbst nur sehr wenige Kolbenenten im Berichtsgebiet festgestellt werden konnten, fiel der Frühjahrszug deutlich stärker aus. Auffällig ist wiederum, dass sich fast alle Beobachtungen im Raum Nordwestsachsen konzentrieren (siehe auch Bericht 2009/10). Dort rasteten im März 2011 zum Beispiel 25 Vögel auf dem Werbeliner See und 18 Vögel auf dem Schladitzer See.

	Sep	Okt	Nov	Dez	Jan	Feb	Mrz	Apr
Summe	0	7	1	0	1	0	73	6
davon in SPA	0	1	0	0	0	0	37	6

Sitecode	Gebietsname	SPA	Sep	Okt	Nov	Dez	Jan	Feb	Mrz	Apr
1644010	Berzdorfer See		.	.	1	.	.	.	1	.
1646021	Speicherbecken Niederwartha	x	.	1
1646033	Eschefelder Teiche	x	3	5
1646040	Kulkwitzer See		1	.	4	.
1646057	Teichgebiet S Wermsdorf	x	1	.
1646061	Cospudener See		.	6	10	.
1646066	Markkleeberger See		3	.
1646068	Rückhaltebecken Stöhma	x	6	1
1646071	Werbeliner See (Tagebau Delitzsch SW)	x	25	.
1646072	Schladitzer See (Tagebau Breitenfeld)		18	.
1688041	Teichgebiet Frauenhain-Tiefenau-Koselitz	x	2	.

Moorente (*Aythya nyroca*)

Sitecode	Gebietsname	SPA	Sep	Okt	Nov	Dez	Jan	Feb	Mrz	Apr
1646072	Schladitzer See (Tagebau Breitenfeld)		1	.
1689035	Dubringer Moor / Teichgebiet Neudorf-Klösterlich	x	.	1

Tafelente (*Aythya ferina*)

Auch in dieser Saison waren die Rastbestände der Tafelente eher gering. Der Mitwinterbestand (Januar) entsprach dem des Vorjahres. Hingegen fiel der Heimzug aufgrund der günstigeren Rastbedingungen im März 2011 etwas stärker aus. Ansammlungen von mehr als 300 Vögeln konnten nur in folgenden Zählgebieten festgestellt werden: Teichgebiet S Wermsdorf 325 (Oktober), Tagebausee Haselbach 320 (November), Teichgebiet Zimpel 401 (Oktober), Teichgebiet Kreba-Ost 440 (September) und Teichgebiet Niederspree 830 (September).

	Sep	Okt	Nov	Dez	Jan	Feb	Mrz	Apr
Summe	2502	2178	1732	451	670	636	2141	725
davon in SPA	2436	1999	1276	434	310	624	1710	724

Sitecode	Gebietsname	SPA	Sep	Okt	Nov	Dez	Jan	Feb	Mrz	Apr
1641001	Limbacher Teiche	x	11	3	3	.	.	.	36	32
1641002	Talsperre Pirk	x	6	15	4	.	.	.	18	2
1641003	Talsperre Pöhl	x	.	21	3
1642001	Großteich Großhartmannsdorf	x	3	29	12
1642003	Hüttenteich Berthelsdorf		1	.
1642004	Freiberger Mulde (Berthelsdorf-Muldenhütten)		1	.
1642009	Kreuzteiche Freiberg		2	.
1644008	Teichgebiet Zschorna	x	3	9	6	1
1644009	Talsperre Bautzen	x	4	.
1644010	Berzdorfer See		5	11	2	.
1645009	Zwickauer Mulde (Hartenstein-Fährbrücke)		1	1	.

Sitecode	Gebietsname	SPA	Sep	Okt	Nov	Dez	Jan	Feb	Mrz	Apr
1645012	Schwanenteich Zwickau		2	.	.	.
1645015	Stausee Glauchau		.	.	13	.	.	.	47	.
1645021	Freiberger Mulde (Gleißberg-Malitzsch)	x	.	4
1646016	Elbe Serkowitz-Kötitz (km 65,5 bis 73)	x	22	.	.	.
1646017	Elbe Kötitz-Diesbar (km 73 bis 93,5)	x	.	.	.	4	27	.	7	.
1646018	Röder (Radeburg - Freitelsdorf)	x	.	.	9	.	13	22	64	.
1646019	Teichgebiet Moritzburg Süd	x	69	2	3	.	.	8	27	4
1646020	Teichgebiet Moritzburg Nord	x	51	.	3	.	.	.	16	35
1646021	Speicherbecken Niederwartha	x	.	117	198	20	35	135	97	.
1646022	Speicherbecken Nauleis	x	.	3	.	.	1	.	4	.
1646024	Elbe Pirna-Zschieeren (km 34 bis 41)	x	.	.	.	7
1646025	Elbe Zschieeren-Blaues Wunder (km 41 bis 49,8)	x	1	.	.	.
1646026	Elbe Blaues Wunder-Marienbrücke (km 49,8 bis 56,5)	x	7	.	.	.
1646027	Elbe Marienbrücke-Flügelwegbrücke (km 56,5 bis 61,2)	x	2	.
1646028	Elbe Flügelwegbrücke-Serkowitz (km 61,2 bis 65,5)	x	1	2	.	.
1646033	Eschefelder Teiche	x	180	16	39	.	3	51	128	47
1646035	Haselbacher Teiche, Rückhaltebecken Serbitz	x	10	5	3
1646037	Pleißestausee Rötha und Pleiße		.	.	12	.	.	.	40	.
1646039	Elsterflutbecken Leipzig	x	11	.	.	.
1646040	Kulkwitzer See		.	.	40	.	16	.	6	.
1646042	Talsperre Schömbach		45	.	.	.
1646048	Talsperre Leutenhain		4	.
1646057	Teichgebiet S Wernsdorf	x	14	325	275	.	8	.	234	183
1646058	Teichgebiet N Wernsdorf	x	82
1646059	Streitwalder Teiche	x	11	3	2	.	.	.	15	.
1646061	Cospudener See		60	148	114	.	37	.	.	.
1646062	Tagebausee Haselbach	x	.	94	320	250	.	.	.	6
1646063	Hainer See, Haubitzer See		6	.
1646064	Bockwitzer See	x	2
1646066	Markkleeberger See		.	.	101	.	227	.	85	.
1646067	Störmthaler See	x	1	.
1646068	Rückhaltebecken Stöhma	x	31	208	.	.	71	120	85	6
1646070	NSG Kulkwitzer Lachen		76	.
1646071	Werbelineer See (Tagebau Delitzsch SW)	x	.	31	15	62	14	40	29	.
1646072	Schladitzer See (Tagebau Breitenfeld)		.	.	26	.	33	.	16	.
1646073	Schadabachteiche Badrina-Noitzsch	x	5	.	.	.	3	.	55	8
1646074	Goitzsche: Paupitzscher See, Neuhauser See	x	5
1646075	Teiche um Brandis, Beucha & Polenz	x	7	.
1646082	Ritzschkespeicher Roitzsch		.	.	4	.	.	.	28	.
1646085	Teiche bei Schönfeld und Kalkreuth	x	14	9
1646086	Kiesgrube Pratzschwitz		.	.	66	17	.	6	28	.
1688032	Elbe Diesbar-Riesa (km 93,5 bis 107,5)	x	.	.	.	1	.	.	10	.
1688033	Elbe Riesa-Strehla (km 107,5 bis 114)	x	.	.	.	3	6	4	20	.
1688034	Elbe Strehla-Mühlberg (km 114 bis 126)	x	.	11	3	75	51	41	7	.
1688037	Elbe Dommitzsch - Pretzsch (km 173-185)	x	5	4	.	.
1688038	Großteich Torgau, Gehegeteich	x	71	162	225	.	.	166	285	112
1688040	Mulde (Bad Düben-Roitzschjora)	x	.	.	1	6	2	4	6	.
1688041	Teichgebiet Frauenhain-Tiefenau-Koselitz	x	93	.	11	.	.	.	4	14
1688044	Elbe Mühlberg - Belgern (km 128-140)	x	.	.	.	4	5	4	.	.
1688046	Elbe Torgau - Mockritz (km 154-165)	x	.	1	.	2	14	.	.	.
1688047	Elbe Mockritz - Dommitzsch, Altwasser Elsnig	x	10	.	3	.
1688048	Bennewitzer Teiche bei Torgau	x	.	.	8

Sitecode	Gebietsname	SPA	Sep	Okt	Nov	Dez	Jan	Feb	Mrz	Apr
1689007	Grubensee Bärwalde		3	.
1689009	Ratzener Teiche	x	180	190	20	.	.	2	13	.
1689010	Grubensee Lohsa		.	.	80	.	.	.	12	.
1689011	Teichgebiet Litschen-Kolbitz	x	.	117	11	.	.	.	102	2
1689012	Teichgebiet Zimpel	x	252	401	107	.	.	.	75	.
1689014	Teichgebiet Petershain	x	.	28	11
1689021	Talsperre Quitzdorf	x	.	8	.	.	.	13	41	2
1689022	Teichgebiet Niederspree	x	830	11	98	113
1689024	Deutschbaselitzer Teich		.	9	.	.	.	5	73	.
1689027	Teichgebiet Kreba-Ost	x	440	4
1689028	Teichgebiet Gutttau	x	2	4	12	37
1689029	Tauerwiesenteich	x	7	6
1689030	Teichgebiet Biehla-Weißig	x	1	9
1689031	Teichgebiet Straßgräbchen-Großgrabe	x	.	100	8	.
1689034	Teichgebiet Spreewiese	x	61	58	14	.	.	.	42	53
1689035	Dubringer Moor / Teichgebiet Neudorf-Klösterlich	x	.	36	2
1689037	Teichgebiet Rauden und Commerau bei Klix	x	18	5	7
1689038	Teichgebiet Drehna-Mönau-Uhyst	x	.	.	2	.	.	8	.	.
1689039	Teichgebiet Koblenz-Mortka	x	6	61	.
1689041	Teiche bei Commerau/Truppen	x	.	7
1689042	Teichgruppe Entenschenke	x	5	3	3	.	.	.	32	.
1689045	Tagebaurestsee Scheibe	x	1
1689046	Teichgebiet Rietschen und Hammerstadt	x	.	2
1689049	Tagebaurestsee Olbersdorf	x	.	11	1

Reiherente (*Aythya fuligula*)

Die Bestände im Herbst und Winter entsprachen etwa denen der Zählperiode 2009/10. Im März wurden im Vergleich zum März 2010 wieder etwas mehr Reiherenten gezählt (siehe Abb. 10). Diese befanden sich zum Teil wohl schon auf dem Frühjahrszug. Die Verteilung der Rastbestände zu diesem Zeitpunkt ist in Abb. 9 dargestellt. Die größte Ansammlung bildeten 445 Vögel zur Septemberzählung im Teichgebiet Kreba-Ost.

	Sep	Okt	Nov	Dez	Jan	Feb	Mrz	Apr
Summe	2627	1405	1968	618	1034	723	2874	2118
davon in SPA	2581	1229	989	369	587	660	2206	1970

Sitecode	Gebietsname	SPA	Sep	Okt	Nov	Dez	Jan	Feb	Mrz	Apr
1641001	Limbacher Teiche	x	327	32	3	.	3	.	59	242
1641002	Talsperre Pirk	x	88	16	1	.	1	6	16	22
1641003	Talsperre Pöhl	x	.	4	4	1	17	1	7	46
1641004	Talsperre Dröda		.	.	2
1642001	Großteich Großhartmannsdorf	x	60	.	6	.	.	.	49	63
1642002	Talsperre Saydenbach		1	.
1642003	Hüttenteich Berthelsdorf		4	.
1642009	Kreuzteiche Freiberg		.	.	4	.	4	.	13	.
1642017	Absetzbecken Dänkritz	x	1	1	6
1642018	Schloßteich Chemnitz	x	.	.	1	.	1	.	35	.
1643003	Elbe Königstein-Rathen (km 19 bis 22,7)	x	2	.
1643004	Elbe Rathen-Obervogelgesang (km 22,7 bis 27,5)	x	3	.	.	.
1643005	Elbe Obervogelgesang-Pirna (km 27,5 bis 34)	x	.	1
1644003	Neiße (Ostritz - Hagenwerder)	x	1	.	.	.
1644004	Neiße (Hagenwerder - Görlitz)	x	5	.	.	.
1644008	Teichgebiet Zschorna	x	.	16	7	.	.	.	7	9

Sitecode	Gebietsname	SPA	Sep	Okt	Nov	Dez	Jan	Feb	Mrz	Apr
1644009	Talsperre Bautzen	x	6
1644010	Berzdorfer See		30	61	4	1	14	.	4	86
1645003	Freiberger Mulde (Obergruna-Autobahnbrücke Nossen)	x	2	.	.	.
1645006	Zschopau (Frankenberg-Schönborn)		1	.	.	.
1645010	Zwickauer Mulde (Fährbrücke-Wilkau)		.	.	.	1	.	.	1	.
1645011	Zwickauer Mulde (Wilkau-Zwickau)		.	.	2	.	2	3	.	.
1645012	Schwanenteich Zwickau		.	.	12	.	.	.	8	.
1645013	Zwickauer Mulde (Zwickau-Crossen)		.	2	16	20	.	8	.	.
1645014	Zwickauer Mulde (Crossen-Glauchau)		.	.	4	55	18	9	.	.
1645015	Stausee Glauchau		.	.	23	.	.	.	51	.
1645016	Zwickauer Mulde (Glauchau-Waldenburg)	x	19	.	15	.
1645017	Zwickauer Mulde (Waldenburg-Wolkenburg)	x	.	.	.	1
1645018	Zwickauer Mulde (Wolkenburg-Penig-Lunzenau)	x	.	.	.	8	.	.	2	.
1646016	Elbe Serkowitz-Kötitz (km 65,5 bis 73)	x	.	.	.	3	3	7	2	.
1646017	Elbe Kötitz-Diesbar (km 73 bis 93,5)	x	.	.	.	27	33	2	19	.
1646018	Röder (Radeburg - Freitelsdorf)	x	.	10	.	6	28	33	95	.
1646019	Teichgebiet Moritzburg Süd	x	101	1	2	.	.	10	162	60
1646020	Teichgebiet Moritzburg Nord	x	6	.	2	.	5	.	19	37
1646021	Speicherbecken Niederwartha	x	.	215	269	3	98	94	85	.
1646022	Speicherbecken Nauleis	x	19	10
1646024	Elbe Pirna-Zschieeren (km 34 bis 41)	x	.	.	3	.	5	.	2	.
1646025	Elbe Zschieeren-Blaues Wunder (km 41 bis 49,8)	x	.	.	1	3	2	.	.	.
1646026	Elbe Blaues Wunder-Marienbrücke (km 49,8 bis 56,5)	x	.	.	.	1	7	21	.	.
1646027	Elbe Marienbrücke-Flügelwegbrücke (km 56,5 bis 61,2)	x	.	.	.	3	2	5	.	.
1646028	Elbe Flügelwegbrücke-Serkowitz (km 61,2 bis 65,5)	x	.	.	.	10	2	.	.	.
1646030	Mulde (Wehr Wurzen-Canitz)	x	3	.	.	.
1646033	Eschefelder Teiche	x	325	51	20	.	13	19	115	186
1646035	Haselbacher Teiche, Rückhaltebecken Serbitz	x	2	17
1646036	Speicherbecken Witznitz	x	.	11	.	.	4	1	.	.
1646037	Pleißestausee Rötha und Pleiße		2	.
1646038	Elsterstausee, Elster (Eytra-Stausee), Mühlgraben	x	1	.
1646040	Kulkwitzer See		.	.	171	.	155	.	56	.
1646042	Talsperre Schömbach		7	.	.	.
1646048	Talsperre Leutenhain		2	.
1646049	Mulde (Grimma-Golzermühle)	x	.	.	.	2
1646053	Mulde (Canitz-Kollauer Wehr)	x	1	.	.	.
1646055	Mulde (Eilenburg-Zschepplin)	x	3	.	.	.
1646056	Mulde (Zschepplin-N Gruna)	x	.	.	1
1646057	Teichgebiet S Wermsdorf	x	71	143	86	.	8	8	198	380
1646058	Teichgebiet N Wermsdorf	x	279	.	2	.	.	2	10	18
1646059	Streitwalder Teiche	x	12	2	1	.	.	.	7	12
1646061	Cospudener See		7	6	14	6	20	1	10	6
1646062	Tagebausee Haselbach	x	28	16	18	.	.	.	48	46
1646063	Hainer See, Haubitzer See		8	.
1646064	Bockwitzer See	x	.	.	1	.	.	.	11	11
1646066	Markkleeberger See		.	.	46	.	10	.	35	.
1646067	Störmthaler See	x	9	.	27	.
1646068	Rückhaltebecken Stöhna	x	13	32	35	.	46	43	141	192
1646069	Zwenkauer See		7	.	.	.
1646070	NSG Kulkwitzer Lachen		2	.
1646071	Werbelineer See (Tagebau Delitzsch SW)	x	.	288	203	99	112	149	293	.
1646072	Schladitzer See (Tagebau Breitenfeld)		.	.	429	.	153	.	245	.

Sitecode	Gebietsname	SPA	Sep	Okt	Nov	Dez	Jan	Feb	Mrz	Apr
1646073	Schadebachteiche Badrina-Noitzsch	x	2	40	76	14
1646074	Goitzsche: Paupitzscher See, Neuhauser See	x	24	11	.	.	.	2	7	15
1646075	Teiche um Brandis, Beucha & Polenz	x	24	.
1646082	Ritzschkespeicher Roitzsch		21	.
1646083	Mühlteich & Großteich Burkartshain	x	8	.	6	3
1646084	Teiche bei Freitelsdorf	x	58	6
1646085	Teiche bei Schönfeld und Kalkreuth	x	16	2	8
1646086	Kiesgrube Pratzschwitz		.	61	30	135	54	40	55	.
1646087	Teiche um Falkenhain und Voigtshain		2	.
1688032	Elbe Diesbar-Riesa (km 93,5 bis 107,5)	x	.	1	.	27	1	1	29	.
1688033	Elbe Riesa-Strehla (km 107,5 bis 114)	x	.	2	7	13	.	14	5	.
1688034	Elbe Strehla-Mühlberg (km 114 bis 126)	x	.	131	250	145	119	130	170	.
1688037	Elbe Dommitzsch - Pretzsch (km 173-185)	x	11	.	.	.
1688038	Großteich Torgau, Gehegeteich	x	131	98	2	.	.	14	77	167
1688040	Mulde (Bad Düben-Roitzschjora)	x	.	.	.	2	1	1	1	.
1688041	Teichgebiet Frauenhain-Tiefenau-Koselitz	x	24	.	5	.	.	.	5	55
1688044	Elbe Mühlberg - Belgern (km 128-140)	x	.	2	.	15	7	6	.	.
1688046	Elbe Torgau - Mockritz (km 154-165)	x	3	1	.	.
1688047	Elbe Mockritz - Dommitzsch, Altwasser Els nig	x	2	7	.
1689006	Knappensee		2	.
1689007	Grubensee Bärwalde		.	.	1	11
1689009	Ratzener Teiche	x	35	20	2	3
1689010	Grubensee Lohsa		.	.	160	.	.	.	45	.
1689011	Teichgebiet Litschen-Kolbitz	x	39	11	2	.	.	6	35	16
1689012	Teichgebiet Zimpel	x	29	.	4	.	.	.	4	.
1689014	Teichgebiet Petershain	x	.	36	9
1689019	Spree (Wehr Lömischau - Uhyst)	x	.	3	11	.
1689021	Talsperre Quitzdorf	x	.	11	37	.	.	27	.	69
1689022	Teichgebiet Niederspree	x	190	92	107
1689024	Deutschbaselitzer Teich		8	1	.	.	.	1	66	12
1689026	Teichgebiet Kreba-West und Dürrbach	x	9	8	4	.	.	.	8	.
1689027	Teichgebiet Kreba-Ost	x	445
1689028	Teichgebiet Guttau	x	1	8	6	58
1689029	Tauerwiesenteich	x	17	25	12
1689030	Teichgebiet Biehla-Weißig	x	7	50
1689032	Teichgebiet Lippitsch	x	6	.
1689034	Teichgebiet Spreewiese	x	.	21	17	16
1689035	Dubringer Moor / Teichgebiet Neudorf-Klösterlich	x	3	1	2
1689037	Teichgebiet Rauden und Commerau bei Klix	x	36	11	8
1689038	Teichgebiet Drehna-Mönau-Uhyst	x	4	10	4	.	.	5	11	.
1689039	Teichgebiet Koblenz-Mortka	x	66	.	1	.	.	.	71	5
1689041	Teiche bei Commerau/Truppen	x	6	.
1689042	Teichgruppe Entenschenke	x	181	7	2	.	.	10	32	.
1689046	Teichgebiet Rietschen und Hammerstadt	x	9	.
1689049	Tagebaurestsee Olbersdorf	x	.	44	60	31	1	1	.	27

Reiherente
März 2011

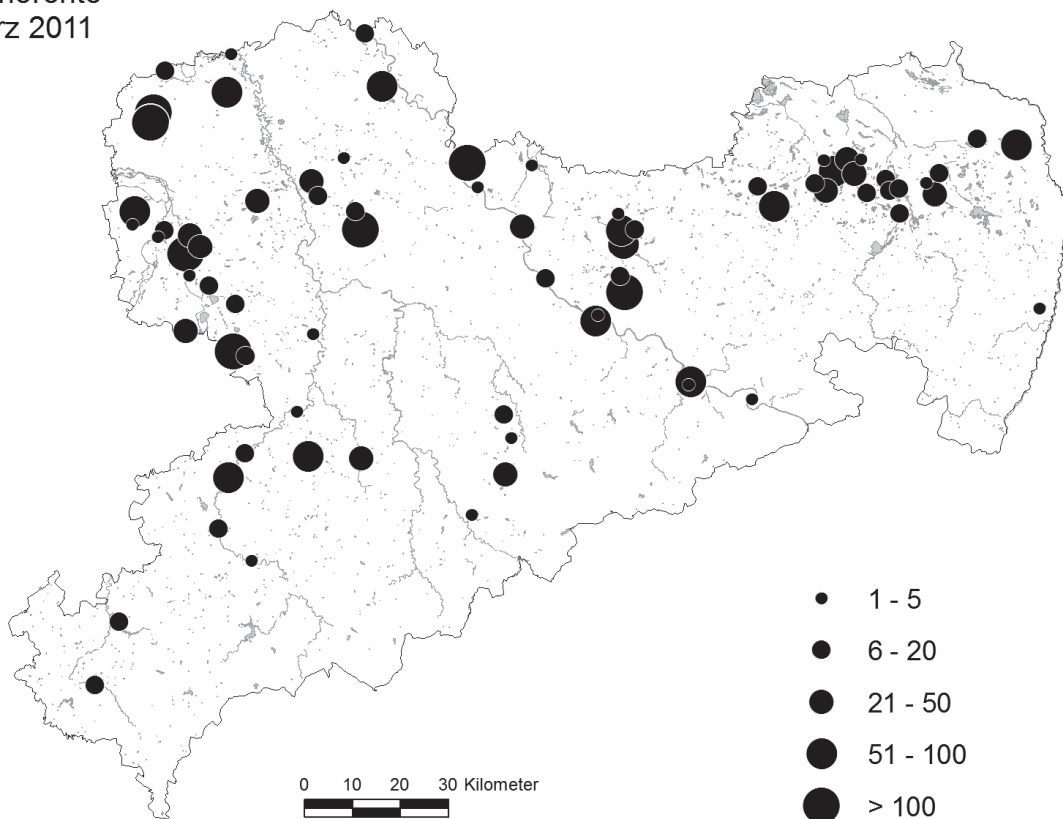


Abb. 9: Verteilung rastender Reiherenten im März 2011

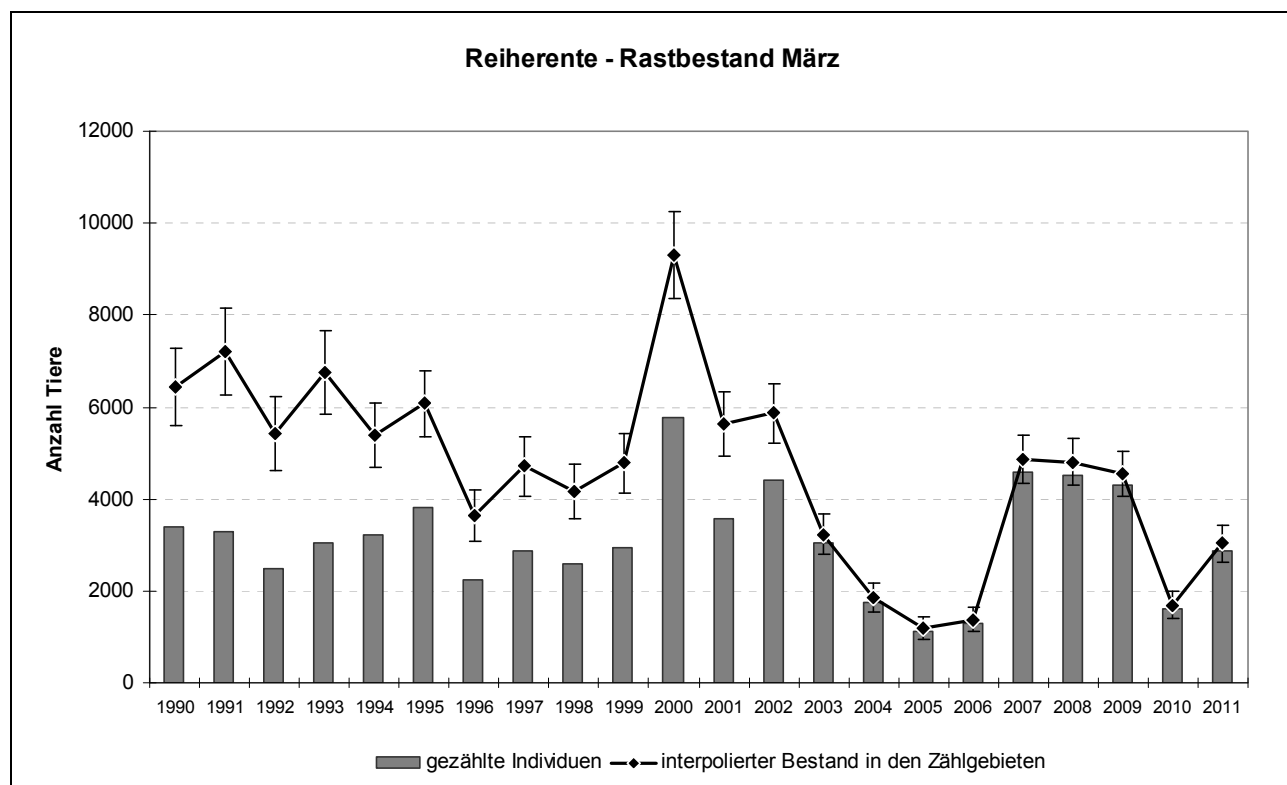


Abb. 10: Rastbestandsentwicklung der Reiherente Mitte März in Sachsen im Zeitraum 1990 bis 2011 nach Daten der Wasservogelzählung (Berechnung nach WAHL & SUDFELDT (2005), Vogelwelt 126).

Bergente (*Aythya marila*)

Sitecode	Gebietsname	SPA	Sep	Okt	Nov	Dez	Jan	Feb	Mrz	Apr
1646048	Talsperre Leutenhain		.	.	1
1646061	Cospudener See		1	.	.	.
1688034	Elbe Strehla-Mühlberg (km 114 bis 126)	x	1	.	.	.
1688044	Elbe Mühlberg - Belgern (km 128-140)	x	1	.	.

Trauerente (*Melanitta nigra*)

Sitecode	Gebietsname	SPA	Sep	Okt	Nov	Dez	Jan	Feb	Mrz	Apr
1645014	Zwickauer Mulde (Crossen-Glauchau)		.	.	.	4

Samtente (*Melanitta fusca*)

Sitecode	Gebietsname	SPA	Sep	Okt	Nov	Dez	Jan	Feb	Mrz	Apr
1644010	Berzdorfer See		1	.	.	.
1646071	Werbelineer See (Tagebau Delitzsch SW)	x	.	.	.	3
1689027	Teichgebiet Kreba-Ost	x	4	.	.
1689049	Tagebaurestsee Olbersdorf	x	.	.	.	3

Schellente (*Bucephala clangula*)

Der Rastverlauf und die Höhe der Bestände waren ähnlich wie in der Saison 2009/10. Ansammlungen von über 100 Vögeln hielten sich im Winter vor allem an der Elbe auf: Abschnitte zwischen Serkowitz und Diesbar (28 km) zusammen 323 Vögel im Dezember; zwischen Strehla und Mühlberg (12 km) 290 im Dezember und 133 im Januar. Dass auch kleinere Flüsse für die Rast und Überwinterung eine Bedeutung haben können, zeigen die Zahlen von der Röder zwischen Radeburg und Freitelsdorf, wo im Januar 87 und im Februar 119 Schellenten festgestellt wurden. Im Herbst und Frühjahr können auch größere Gewässer und Teichgebiete ansehnliche Bestände beherbergen, z. B.: im November der Grubensee Lohsa 270 und im März die Talsperre Quitzdorf 147 sowie die Teichgebiete Niederspree 132, Rauden/Commerau bei Klix 128 und Koblenz-Mortka 131 (alle in der Oberlausitz).

	Sep	Okt	Nov	Dez	Jan	Feb	Mrz	Apr
Summe	227	211	680	1051	1022	1309	1864	949
davon in SPA	181	189	311	984	820	1211	1630	865

Sitecode	Gebietsname	SPA	Sep	Okt	Nov	Dez	Jan	Feb	Mrz	Apr
1641003	Talsperre Pöhl	x	.	.	.	1
1642001	Großteich Großhartmannsdorf	x	1
1643001	Elbe Schmilka-Krippen (km 4,6 bis 7)	x	.	.	.	4
1643003	Elbe Königstein-Rathen (km 19 bis 22,7)	x	.	.	1	.	.	2	.	.
1643004	Elbe Rathen-Obervogelgesang (km 22,7 bis 27,5)	x	.	.	.	2	.	8	.	.
1643005	Elbe Obervogelgesang-Pirna (km 27,5 bis 34)	x	.	.	.	2	.	4	2	.
1644008	Teichgebiet Zschorna	x	.	.	5	.	12	9	28	8
1644009	Talsperre Bautzen	x	.	1	.	.	4	4	4	.
1644010	Berzdorfer See		17	3	5	7	48	26	13	27
1645010	Zwickauer Mulde (Fährbrücke-Wilkau)		.	.	.	1
1645015	Stausee Glauchau		1	.
1645019	Zwickauer Mulde (Lunzenau-Kralapp)	x	.	.	.	1	8	10	3	.
1645024	Freiberger Mulde (Tanndorf-Sermuth)	x	1	.	2	.
1645025	Zwickauer Mulde (Colditz-Sermuth)	x	.	.	.	1	.	2	.	.
1646016	Elbe Serkowitz-Köttitz (km 65,5 bis 73)	x	.	4	23	173	15	56	1	.

Sitecode	Gebietsname	SPA	Sep	Okt	Nov	Dez	Jan	Feb	Mrz	Apr
1646017	Elbe Kötzitz-Diesbar (km 73 bis 93,5)	x	.	.	.	150	15	5	1	.
1646018	Röder (Radeburg - Freitelsdorf)	x	.	5	5	7	87	119	56	.
1646019	Teichgebiet Moritzburg Süd	x	2	4	10	.	22	69	65	34
1646020	Teichgebiet Moritzburg Nord	x	17	.	14	.	2	13	48	27
1646021	Speicherbecken Niederwartha	x	.	2	5	84	40	2	2	.
1646022	Speicherbecken Nauleis	x	1	26	2	.
1646024	Elbe Pirna-Zschieeren (km 34 bis 41)	x	.	.	.	1	5	.	1	.
1646025	Elbe Zschieeren-Blaues Wunder (km 41 bis 49,8)	x	.	.	.	5	4	.	1	.
1646026	Elbe Blaues Wunder-Marienbrücke (km 49,8 bis 56,5)	x	5	1	.	.
1646027	Elbe Marienbrücke-Flügelwegbrücke (km 56,5 bis 61,2)	x	.	.	.	28	2	6	2	.
1646028	Elbe Flügelwegbrücke-Serkowitz (km 61,2 bis 65,5)	x	.	.	1	13	7	3	.	.
1646030	Mulde (Wehr Wurzen-Canitz)	x	12	.	.	.
1646033	Eschefelder Teiche	x	2	1	2	5	27	29	19	1
1646035	Haselbacher Teiche, Rückhaltebecken Serbitz	x	.	.	5	6
1646036	Speicherbecken Witznitz	x	.	.	3
1646037	Pleißestausee Rötha und Pleiße	2	.
1646038	Elsterstausee, Elster (Eytra-Stausee), Mühlgraben	x	.	.	.	1	15	18	6	6
1646039	Elsterflutbecken Leipzig	x	.	.	4	.	.	.	7	5
1646040	Kulkwitzer See	10	.	12	.
1646042	Talsperre Schömbach	1	.	.	.
1646048	Talsperre Leutenhain	3	.	.	.
1646050	Mulde (Golzerbrücke-Trebsen)	x	2	.	.
1646051	Mulde (Trebsen-Sonnenmühle)	x	4	.	.
1646052	Mulde (Sonnenmühle-Wehr Wurzen)	x	13	.	2	.
1646054	Mulde (Kollauer Wehr-Eilenburg)	x	.	.	.	7
1646055	Mulde (Eilenburg-Zschepplin)	x	.	.	.	3	17	4	2	.
1646056	Mulde (Zschepplin-N Gruna)	x	.	.	.	13	.	.	1	.
1646057	Teichgebiet S Wermsdorf	x	.	1	20	.	.	28	35	7
1646058	Teichgebiet N Wermsdorf	x	6	1	.	.	1	3	5	5
1646059	Streitwalder Teiche	x	5	.
1646060	Kahnsdorfer See	.	.	.	1
1646061	Cospudener See	9	.	12	4
1646062	Tagebausee Haselbach	x	.	.	2	.	.	4	15	.
1646064	Bockwitzer See	x	2	.	3	1	3	5	1	1
1646066	Markkleeberger See	.	.	.	6	.	5	.	.	.
1646067	Störmthaler See	x	10	.
1646068	Rückhaltebecken Stöhma	x	2	9	2	.	21	15	5	4
1646071	Werbelineer See (Tagebau Delitzsch SW)	x	.	3	6	15	47	54	27	.
1646072	Schladitzer See (Tagebau Breitenfeld)	.	.	.	40	.	47	.	47	.
1646073	Schadabachteiche Badrina-Noitzsch	x	4	8	20	.
1646074	Goitzsche: Paupitzscher See, Neuhauser See	x	4	4	4	5	27	11	7	9
1646083	Mühlteich & Großteich Burkartshain	x	.	.	.	2	6	4	4	.
1646084	Teiche bei Freitelsdorf	x	.	.	4	.	.	27	9	8
1646085	Teiche bei Schönfeld und Kalkreuth	x	1	36	7
1646086	Kiesgrube Pratzschwitz	.	.	.	2	41	13	4	2	.
1688032	Elbe Diesbar-Riesa (km 93,5 bis 107,5)	x	.	.	.	15	18	17	6	.
1688033	Elbe Riesa-Strehla (km 107,5 bis 114)	x	.	.	.	12	3	2	16	.
1688034	Elbe Strehla-Mühlberg (km 114 bis 126)	x	.	8	45	290	133	60	4	.
1688037	Elbe Dommitzsch - Pretzsch (km 173-185)	x	.	.	.	2	10	8	.	.
1688038	Großteich Torgau, Gehegeteich	x	.	.	.	1	41	56	34	6
1688040	Mulde (Bad Düben-Roitzschjora)	x	.	3	2	26	32	21	12	.
1688041	Teichgebiet Frauenhain-Tiefenau-Koselitz	x	1	41	43	25

Sitecode	Gebietsname	SPA	Sep	Okt	Nov	Dez	Jan	Feb	Mrz	Apr
1688042	Mulde (N Gruna - Pristäblich)	x	.	.	.	3	.	3	.	.
1688043	Mulde (Pristäblich - Bad Düben)	x	.	.	.	11	13	24	1	.
1688044	Elbe Mühlberg - Belgern (km 128-140)	x	.	.	.	33	3	.	2	.
1688045	Elbe Belgern - Torgau (km 140-154)	x	.	.	.	9	5	30	.	.
1688046	Elbe Torgau - Mockritz (km 154-165)	x	7	12	4	.
1688047	Elbe Mockritz - Dommitzsch, Altwasser Elsnig	x	.	.	.	7	4	1	.	.
1688048	Bennewitzer Teiche bei Torgau	x	17	.	16	.
1689004	Neiße (Skerbersdorf - Bad Muskau)	x	5	.	.	.
1689006	Knappensee		.	.	15
1689007	Grubensee Bärwalde		.	2	22	2	36	23	74	9
1689008	Grubensee Dreiweibern		5	.	.	.
1689009	Ratzener Teiche	x	5	4	.	.	.	24	25	5
1689010	Grubensee Lohsa		.	.	270	.	.	.	14	.
1689011	Teichgebiet Litschen-Kolbitz	x	2	8	13	.	19	37	34	13
1689012	Teichgebiet Zimpel	x	.	1	11	14
1689014	Teichgebiet Petershain	x	1	8	.	.	3	.	6	18
1689016	Neiße (Rothenburg - Steinbach)	x	1	.	.	.
1689019	Spree (Wehr Lömischau - Uhyst)	x	.	5	.	19	.	15	18	.
1689021	Talsperre Quitzdorf	x	.	2	89	2	6	116	147	48
1689022	Teichgebiet Niederspree	x	23	3	3	.	19	61	132	108
1689023	Teichgebiet Döbra		9	.
1689024	Deutschbaselitzer Teich		4	.	.	.	20	41	22	11
1689026	Teichgebiet Kreba-West und Dürrbach	x	.	.	2	82
1689027	Teichgebiet Kreba-Ost	x	38	4	2	.	.	4	13	30
1689028	Teichgebiet Guttau	x	5	1	60	53
1689029	Tauerwiesenteich	x	12	11
1689030	Teichgebiet Biehla-Weißeig	x	15	27	25
1689031	Teichgebiet Straßgräbchen-Großgrabe	x	.	24	.	.	.	6	39	30
1689032	Teichgebiet Lippitsch	x	13	9
1689033	Teichgebiet Milkel	x	.	3	20	8
1689034	Teichgebiet Spreewiese	x	.	12	.	.	.	3	30	62
1689035	Dubringer Moor / Teichgebiet Neudorf-Klösterlich	x	.	23	.	.	.	5	14	28
1689037	Teichgebiet Rauden und Commerau bei Klix	x	2	24	.	.	.	35	128	73
1689038	Teichgebiet Drehna-Mönau-Uhyst	x	.	12	.	.	4	4	29	28
1689039	Teichgebiet Koblenz-Mortka	x	1	6	3	.	28	8	131	14
1689040	Teichgebiet Wartha		2	8
1689041	Teiche bei Commerau/Truppen	x	.	2	.	.	16	3	31	.
1689042	Teichgruppe Entenschenke	x	9	.	1	.	3	27	48	.
1689043	Tagebaurestsee Burghammer	x	7	.	.	.	4	2	3	.
1689044	Tagebaurestsee Lohsa II	x	52	.	31	30	2	4	55	34
1689045	Tagebaurestsee Scheibe	x	25	17	7	11	.	.	24	21
1689046	Teichgebiet Rietschen und Hammerstadt	x	.	2	1	.	.	10	32	13
1689049	Tagebaurestsee Olbersdorf	x	.	.	1	5	5	4	.	4

Zwergsäger (*Mergus albellus*)

Der Zwergsäger war in dieser Zählperiode wieder etwas stärker vertreten. Der Einzug erfolgte zögernd im Monat November. Von Januar bis März waren die höchsten Bestände zu verzeichnen. Trupps von mehr als 20 Vögeln konnten auf folgenden Gewässern beobachtet werden: Januar Röder zwischen Radeburg und Freitelsdorf 30, Februar Berzdorfer See 27, März Teichgebiet Zschorna 24 und Werbeliner See 32 Vögel.

	Sep	Okt	Nov	Dez	Jan	Feb	Mrz	Apr
Summe	0	0	16	40	91	80	92	0
davon in SPA	0	0	16	38	79	45	86	0

Sitecode	Gebietsname	SPA	Sep	Okt	Nov	Dez	Jan	Feb	Mrz	Apr
1644008	Teichgebiet Zschorna	x	.	.	2	.	8	6	24	.
1644010	Berzdorfer See		.	.	.	1	12	27	.	.
1645018	Zwickauer Mulde (Wolkenburg-Penig-Lunzenau)	x	1	.	.	.
1646017	Elbe Kötzitz-Diesbar (km 73 bis 93,5)	x	.	.	.	15
1646018	Röder (Radeburg - Freitelsdorf)	x	.	.	2	2	30	12	3	.
1646020	Teichgebiet Moritzburg Nord	x	.	.	2	.	.	.	2	.
1646021	Speicherbecken Niederwartha	x	.	.	3	1	7	.	.	.
1646033	Eschefelder Teiche	x	1	.	.	.
1646039	Elsterflutbecken Leipzig	x	.	.	.	1
1646068	Rückhaltebecken Stöhma	x	8	2	.	.
1646071	Werbelineer See (Tagebau Delitzsch SW)	x	.	.	7	10	.	9	38	.
1688032	Elbe Diesbar-Riesa (km 93,5 bis 107,5)	x	.	.	.	5
1688033	Elbe Riesa-Strehla (km 107,5 bis 114)	x	.	.	.	3
1688034	Elbe Strehla-Mühlberg (km 114 bis 126)	x	2	4	.	.
1688041	Teichgebiet Frauenhain-Tiefenau-Koselitz	x	2	.
1688044	Elbe Mühlberg - Belgern (km 128-140)	x	13	3	3	.
1688047	Elbe Mockritz - Dommitzsch, Altwasser Elsng	x	1	.	.	.
1689007	Grubensee Bärwalde		8	6	.
1689009	Ratzener Teiche	x	3	4	.
1689011	Teichgebiet Litschen-Kolbitz	x	7	4	7	.
1689019	Spree (Wehr Lömischau - Uhyst)	x	.	.	.	1
1689021	Talsperre Quitzdorf	x	1	3	.
1689022	Teichgebiet Niederspree	x	1	.	.	.
1689035	Dubringer Moor / Teichgebiet Neudorf-Klösterlich	x	1	.	.
1689049	Tagebaurestsee Olbersdorf	x	.	.	.	1

Gänsesäger (*Mergus merganser*)

Während der Mittwinterbestand (Januar) in dieser Zählperiode geringer ausfiel als im Vorjahr, war der Rastbestand im März wiederum relativ hoch, was auf intensiven Rückzug hindeutet. Größere Ansammlungen wurden im Dezember an der Talsperre Quitzdorf (135 Vögel), im Januar und Februar auf der Zwickauer Mulde zwischen Lunzenau und Kralapp (145 bzw. 208 Vögel) sowie im Februar an der Talsperre Bautzen (200 Vögel) und auf der Elbe zwischen Kötzitz und Diesbar (152 Vögel) festgestellt.

	Sep	Okt	Nov	Dez	Jan	Feb	Mrz	Apr
Summe	106	163	707	1300	1787	1568	1962	6
davon in SPA	0	151	644	1034	1439	1439	1592	1

Sitecode	Gebietsname	SPA	Sep	Okt	Nov	Dez	Jan	Feb	Mrz	Apr
1641001	Limbacher Teiche	x	2	.
1641002	Talsperre Pirk	x	9	3	42	.
1641003	Talsperre Pöhl	x	15	9	1	.
1641004	Talsperre Dröda		6	.	4	.
1642002	Talsperre Saydenbach		1	.	.	.
1642013	Zschopau (Rauschenthal-Waldheim)	x	.	.	.	27	1	2	.	.
1642014	Zschopau (Waldheim-Nixkluft)	x	.	.	.	9	2	5	8	.
1642015	Zschopau (Kummersmühle-Furt Limmritz)	x	.	.	6	.	2	.	.	.
1642016	Zschopau (Furt Limmritz-Schweta)	x	.	.	7	56	36	64	14	.
1643001	Elbe Schmilka-Krippen (km 4,6 bis 7)	x	.	.	2	.	.	2	.	.
1643002	Elbe Krippen-Königstein (km 7 bis 19)	x	.	.	20	23	.	14	.	.

Sitecode	Gebietsname	SPA	Sep	Okt	Nov	Dez	Jan	Feb	Mrz	Apr
1643003	Elbe Königstein-Rathen (km 19 bis 22,7)	x	.	.	1	.	.	11	10	.
1643004	Elbe Rathen-Obervogelgesang (km 22,7 bis 27,5)	x	.	.	2	.	2	.	5	.
1643005	Elbe Obervogelgesang-Pirna (km 27,5 bis 34)	x	.	.	2	1	.	7	2	.
1644002	Neiße (Hirschfelde - Ostritz)	x	6	.	.	.
1644003	Neiße (Ostritz - Hagenwerder)	x	5	.	.	.
1644004	Neiße (Hagenwerder - Görlitz)	x	12	.	.	.
1644005	Neiße (Görlitz - Oberneundorf)	x	5	.	.	.
1644008	Teichgebiet Zschorna	x	.	.	21	.	97	154	322	.
1644009	Talsperre Bautzen	x	.	.	3	27	55	156	97	.
1644010	Berzdorfer See		106	11	48	.	104	62	137	4
1645003	Freiberger Mulde (Obergruna-Autobahnbrücke Nossen)	x	2	.
1645004	Zschopau (Flöha-Braunsdorf)		.	.	.	40	.	4	.	.
1645005	Zschopau (Braunsdorf-Frankenber		.	.	.	48	3	4	4	.
1645006	Zschopau (Frankenberg-Schönborn)		.	.	.	53	37	21	24	.
1645007	Zschopau (Schönborn-Kriebethal)	x	.	7	9	90	38	33	121	.
1645009	Zwickauer Mulde (Hartenstein-Fährbrücke)		.	.	.	15	1	.	.	.
1645010	Zwickauer Mulde (Fährbrücke-Wilkau)		.	.	.	33	4	6	.	.
1645011	Zwickauer Mulde (Wilkau-Zwickau)		.	.	.	12	2	.	.	.
1645012	Schwanenteich Zwickau		2	.	.	.
1645013	Zwickauer Mulde (Zwickau-Crossen)		.	.	.	23	2	2	5	.
1645014	Zwickauer Mulde (Crossen-Glauchau)		.	.	.	9	3	.	6	.
1645015	Stausee Glauchau		52	.
1645016	Zwickauer Mulde (Glauchau-Waldenburg)	x	.	.	7
1645017	Zwickauer Mulde (Waldenburg-Wolkenburg)	x	.	.	.	2	5	.	1	.
1645018	Zwickauer Mulde (Wolkenburg-Penig-Lunzenau)	x	.	.	.	53	24	9	8	.
1645019	Zwickauer Mulde (Lunzenau-Kralapp)	x	.	.	28	55	21	12	12	.
1645020	Freiberger Mulde (Nossen - Gleisberg)	x	2	.	.	.
1645021	Freiberger Mulde (Gleißberg-Malitzsch)	x	.	.	.	1	.	14	.	.
1645022	Freiberger Mulde (Klosterbuch-Leisnig)	x	.	.	6	109	9	14	.	.
1645023	Freiberger Mulde (Leisnig-Tanndorf)	x	.	.	13	78	3	9	2	.
1645024	Freiberger Mulde (Tanndorf-Sermuth)	x	.	2	17	.	1	6	9	.
1645025	Zwickauer Mulde (Colditz-Sermuth)	x	.	2	3	6	1	22	16	.
1646016	Elbe Serkowitz-Kötitz (km 65,5 bis 73)	x	.	.	1	12	.	.	4	.
1646017	Elbe Kötitz-Diesbar (km 73 bis 93,5)	x	.	.	6	.	.	8	6	.
1646018	Röder (Radeburg - Freitelsdorf)	x	.	.	.	51	11	7	.	.
1646019	Teichgebiet Moritzburg Süd	x	.	3	1	.	31	18	53	.
1646020	Teichgebiet Moritzburg Nord	x	.	.	118	.	6	.	36	.
1646021	Speicherbecken Niederwartha	x	.	.	1	7	30	18	11	.
1646022	Speicherbecken Nauleis	x	.	.	.	6	7	6	.	.
1646024	Elbe Pirna-Zschieren (km 34 bis 41)	x	.	.	3	9	5	6	10	.
1646025	Elbe Zschieren-Blaues Wunder (km 41 bis 49,8)	x	.	12	3	3	2	4	15	.
1646026	Elbe Blaues Wunder-Marienbrücke (km 49,8 bis 56,5)	x	.	.	.	4	4	34	13	.
1646027	Elbe Marienbrücke-Flügelwegbrücke (km 56,5 bis 61,2)	x	.	1	2	30	4	10	1	.
1646028	Elbe Flügelwegbrücke-Serkowitz (km 61,2 bis 65,5)	x	.	.	.	7	1	3	2	.
1646030	Mulde (Wehr Wurzen-Canitz)	x	.	.	1	3	3	4	.	.
1646033	Eschefelder Teiche	x	.	1	.	3	99	16	13	.
1646035	Haselbacher Teiche, Rückhaltebecken Serbitz	x	40	.	6	.
1646036	Speicherbecken Witznitz	x	.	.	.	3	15	58	30	.
1646037	Pleißestausee Rötha und Pleiße		.	.	5	.	11	.	46	.
1646038	Elsterstausee, Elster (Eytra-Stausee), Mühlgraben	x	.	.	8	1
1646039	Elsterflutbecken Leipzig	x	.	.	.	11	.	.	.	1
1646040	Kulkwitzer See		1	.	.	.

Gänsesäger
Jan 2011

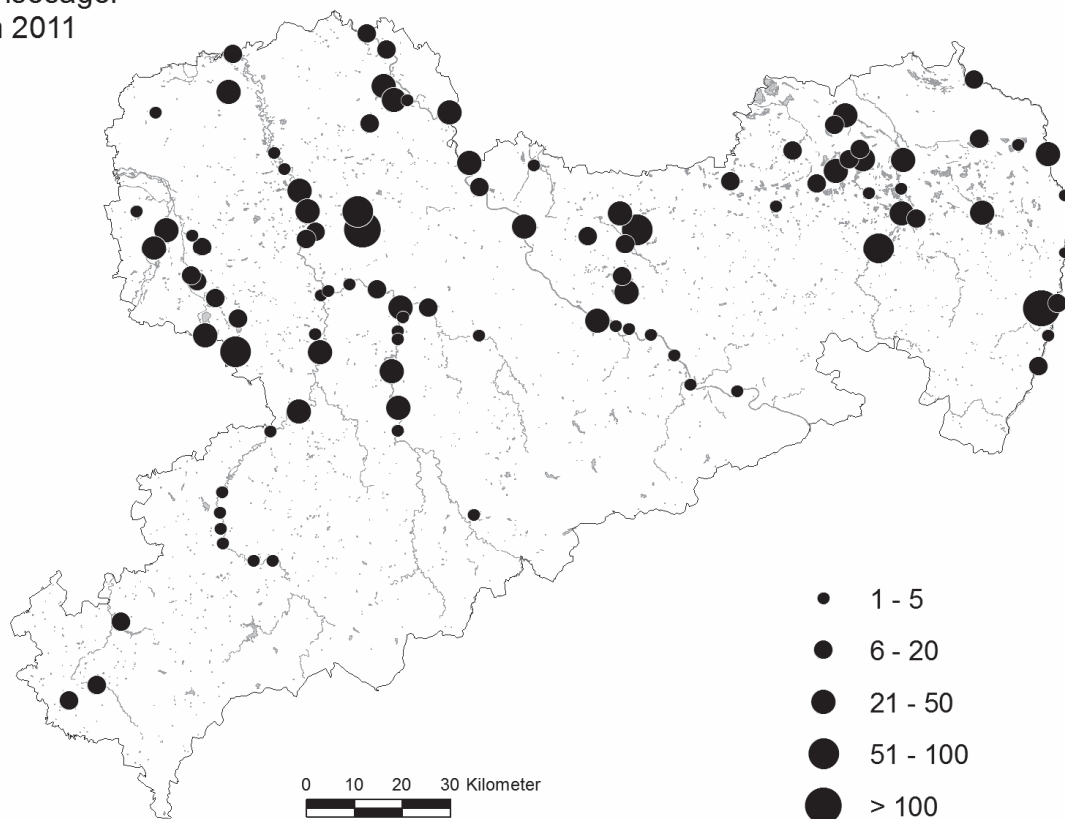


Abb. 11: Verteilung rastender Gänsesäger im Januar 2011

Sitecode	Gebietsname	SPA	Sep	Okt	Nov	Dez	Jan	Feb	Mrz	Apr
1646042	Talsperre Schömbach		.	.	2
1646044	Freiberger Mulde (Malitzsch-Technitz)	x	.	.	.	21	11	4	.	.
1646045	Freiberger Mulde (Technitz-Klosterbuch)	x	.	.	4	.	.	.	1	.
1646048	Talsperre Leutenhain		2	.	.	.
1646049	Mulde (Grimma-Golzermühle)	x	.	8	20	31	6	14	8	.
1646050	Mulde (Golzerbrücke-Trebsen)	x	.	12	31	24	18	14	.	.
1646051	Mulde (Trebsen-Sonnenmühle)	x	.	4	6	14	28	36	4	.
1646052	Mulde (Sonnenmühle-Wehr Wurzen)	x	.	.	.	13	38	26	34	.
1646053	Mulde (Canitz-Kollauer Wehr)	x	3	.	14	.
1646054	Mulde (Kollauer Wehr-Eilenburg)	x	.	.	.	13	.	8	.	.
1646055	Mulde (Eilenburg-Zscheplin)	x	.	.	2	4	.	.	4	.
1646056	Mulde (Zscheplin-N Gruna)	x	.	12
1646057	Teichgebiet S Wernsdorf	x	.	.	5	.	127	5	.	.
1646058	Teichgebiet N Wernsdorf	x	.	62	25	.	55	10	27	.
1646059	Streitwalder Teiche	x	.	.	10	.	.	.	62	.
1646060	Kahnsdorfer See		15	.	1	.
1646061	Cospudener See		.	.	5	6	39	27	4	.
1646062	Tagebausee Haselbach	x	.	.	.	1	.	4	.	.
1646064	Bockwitzer See	x	.	.	.	2	.	2	4	.
1646065	Harthsee		6	.	1	.
1646066	Markleeberger See		2	.	.	.
1646067	Störmthaler See	x	7	3	.	.
1646068	Rückhaltebecken Stöhma	x	6	4	.
1646069	Zwenkauer See		22	.	.	.

Sitecode	Gebietsname	SPA	Sep	Okt	Nov	Dez	Jan	Feb	Mrz	Apr
1646071	Werbelineer See (Tagebau Delitzsch SW)	x	.	.	.	4	2	4	6	.
1646073	Schadebachteiche Badrina-Noitzsch	x	.	2	25	12	25	24	.	.
1646079	Neumühlenteich Schildau		20	.	15	.
1646082	Ritzschkespeicher Roitzsch		2	.
1646083	Mühlteich & Großteich Burkartshain	x	.	.	.	3	.	10	1	.
1646084	Teiche bei Freitelsdorf	x	2	.	.
1646085	Teiche bei Schönfeld und Kalkreuth	x	46	30	1	.
1646086	Kiesgrube Pratzschwitz		2	.
1646087	Teiche um Falkenhain und Voigtshain		4	.
1688032	Elbe Diesbar-Riesa (km 93,5 bis 107,5)	x	.	.	11	29	23	16	1	.
1688033	Elbe Riesa-Strehla (km 107,5 bis 114)	x	.	.	14	19	7	6	.	.
1688034	Elbe Strehla-Mühlberg (km 114 bis 126)	x	.	.	15	51	35	37	15	.
1688037	Elbe Dommitzsch - Pretzsch (km 173-185)	x	.	.	13	11	.	22	28	.
1688038	Großteich Torgau, Gehegeteich	x	.	.	.	4	39	14	4	.
1688040	Mulde (Bad Düben-Roitzschjora)	x	.	5	2	8	8	19	2	.
1688041	Teichgebiet Frauenhain-Tiefenau-Koselitz	x	.	.	.	6	1	51	19	.
1688042	Mulde (N Gruna - Pristäblich)	x	.	2	5	.
1688043	Mulde (Pristäblich - Bad Düben)	x	.	3	.	16	.	1	3	.
1688044	Elbe Mühlberg - Belgern (km 128-140)	x	.	.	.	17	43	34	26	.
1688045	Elbe Belgern - Torgau (km 140-154)	x	.	.	1	.	5	4	27	.
1688046	Elbe Torgau - Mockritz (km 154-165)	x	.	.	3	1	8	15	2	.
1688047	Elbe Mockritz - Dommitzsch, Altwasser Elsnig	x	.	.	.	11	19	10	93	.
1688048	Bennewitzer Teiche bei Torgau	x	23	.	47	.
1689004	Neiße (Skerbersdorf - Bad Muskau)	x	10	.	.	.
1689006	Knappensee		39	.
1689007	Grubensee Bärwalde		21	3	6	1
1689008	Grubensee Dreiweibern		15	.	.	.
1689009	Ratzener Teiche	x	.	.	30	.	21	44	11	.
1689010	Grubensee Lohsa		15	.	9	.
1689011	Teichgebiet Litschen-Kolbitz	x	11	7	.
1689012	Teichgebiet Zimpel	x	.	.	14	.	.	13	18	.
1689014	Teichgebiet Petershain	x	3	.
1689015	Neiße (Deschka - Rothenburg)	x	3	.	.	.
1689016	Neiße (Rothenburg - Steinbach)	x	33	.	.	.
1689019	Spree (Wehr Lömischau - Uhyst)	x	.	.	.	21	5	18	.	.
1689021	Talsperre Quitzdorf	x	.	.	70	.	26	154	149	.
1689022	Teichgebiet Niederspree	x	.	.	7	.	2	.	6	.
1689024	Deutschbaselitzer Teich		4	.	6	.
1689026	Teichgebiet Kreba-West und Dürrbach	x	.	8
1689028	Teichgebiet Guttau	x	18	.	8	.
1689029	Tauerwiesenteich	x	.	5	35	.
1689030	Teichgebiet Biehla-Weißeig	x	2	.
1689031	Teichgebiet Straßgräbchen-Großgrabe	x	20	.	.	.
1689032	Teichgebiet Lippitsch	x	4	.	.	.
1689033	Teichgebiet Milkel	x	.	.	1
1689034	Teichgebiet Spreewiese	x	.	.	37	11	27	4	.	.
1689035	Dubringer Moor / Teichgebiet Neudorf-Klösterlich	x	.	.	3	.	7	18	16	.
1689037	Teichgebiet Rauden und Commerau bei Klix	x	8	.
1689038	Teichgebiet Drehna-Mönaun-Uhyst	x	6	.
1689039	Teichgebiet Koblenz-Mortka	x	.	.	2	.	28	.	2	.
1689040	Teichgebiet Wartha		3	.
1689041	Teiche bei Commerau/Truppen	x	8	5	.	.

Sitecode	Gebietsname	SPA	Sep	Okt	Nov	Dez	Jan	Feb	Mrz	Apr
1689042	Teichgruppe Entenschenke	x	3	2	.
1689043	Tagebaurestsee Burghammer	x	32	.	.	.
1689045	Tagebaurestsee Scheibe	x	.	.	.	2	10	.	.	.
1689046	Teichgebiet Rietschen und Hammerstadt	x	.	.	2	.	9	.	3	.
1689049	Tagebaurestsee Olbersdorf	x	.	1	3	25

Mittelsäger (*Mergus serrator*)

Sitecode	Gebietsname	SPA	Sep	Okt	Nov	Dez	Jan	Feb	Mrz	Apr
1641003	Talsperre Pöhl	x	2
1644008	Teichgebiet Zschorna	x	.	.	1
1644010	Berzdorfer See	2	1	.	.	.
1646017	Elbe Kötzitz-Diesbar (km 73 bis 93,5)	x	.	.	.	1
1646024	Elbe Pirna-Zschießen (km 34 bis 41)	x	6	.
1646025	Elbe Zschießen-Blauer Wunder (km 41 bis 49,8)	x	.	1
1646048	Talsperre Leutenhain	.	.	.	2
1688047	Elbe Mockritz - Dommitzsch, Altwasser Elsnig	x	1	.	.

Zwergtaucher (*Tachybaptus ruficollis*)

Auffällig ist der sehr geringe Winterbestand. Mitte Januar halten sich sonst mehr als 200 Vögel an den Zählgewässern auf, im Vorjahr waren es sogar über 300 Vögel. Mit dem relativ milden Winter kann das wohl nicht zusammenhängen, denn solche Winter sind keine Ausnahme. Als größte Rastansammlungen wurden im September 68 Zwergtaucher im Teichgebiet Spreewiese und 54 im Teichgebiet Eschefeld registriert.

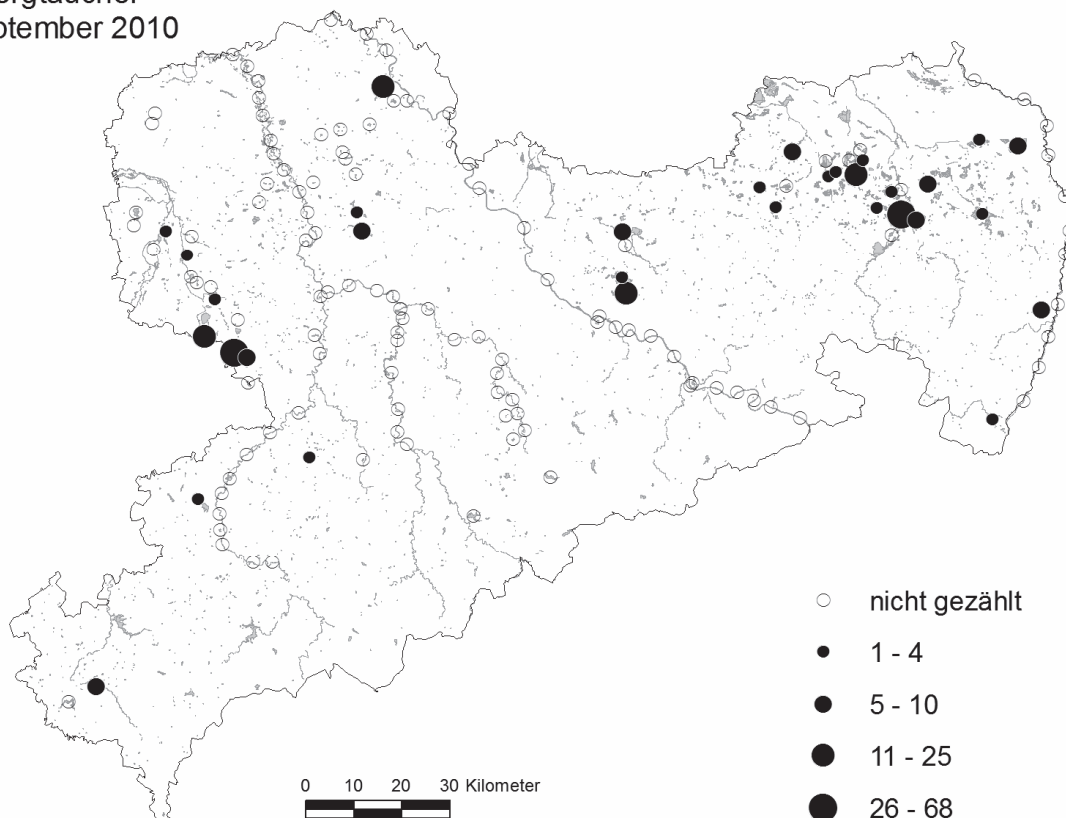
	Sep	Okt	Nov	Dez	Jan	Feb	Mrz	Apr
Summe	303	253	227	100	64	82	134	104
davon in SPA	283	225	207	84	54	76	129	89

Sitecode	Gebietsname	SPA	Sep	Okt	Nov	Dez	Jan	Feb	Mrz	Apr
1641001	Limbacher Teiche	x	4	2
1641002	Talsperre Pirk	x	9	1	2	1	.	.	1	2
1641003	Talsperre Pöhl	x	.	4
1642014	Zschopau (Waldheim-Nixkluft)	x	.	.	1
1642016	Zschopau (Furt Limmritz-Schweta)	x	.	3	4	3
1642017	Absetzbecken Dänkritz	x	4	3	2	12
1643001	Elbe Schmilka-Krippen (km 4,6 bis 7)	x	.	.	5
1643002	Elbe Krippen-Königstein (km 7 bis 19)	x	.	.	.	1	.	.	1	.
1643003	Elbe Königstein-Rathen (km 19 bis 22,7)	x	.	1	.	1	3	.	.	.
1643004	Elbe Rathen-Obervogelgesang (km 22,7 bis 27,5)	x	1	3	.
1643005	Elbe Obervogelgesang-Pirna (km 27,5 bis 34)	x	.	.	1	1
1644005	Neiße (Görlitz - Oberneudorf)	x	1	.	.	.
1644008	Teichgebiet Zschorna	x	.	1
1644009	Talsperre Bautzen	x	.	.	4
1644010	Berzdorfer See	.	5	6	.	3	.	.	.	1
1645004	Zschopau (Flöha-Braunsdorf)	.	.	3
1645005	Zschopau (Braunsdorf-Frankenberg)	.	.	.	3
1645006	Zschopau (Frankenberg-Schönborn)	.	.	1	1	1
1645007	Zschopau (Schönborn-Kriebethal)	x	.	2	1	1	2	.	.	.
1645010	Zwickauer Mulde (Fährbrücke-Wilkau)	2
1645011	Zwickauer Mulde (Wilkau-Zwickau)	.	.	5	3	4	2	2	.	.
1645013	Zwickauer Mulde (Zwickau-Crossen)	.	.	1	6	3	4	3	2	.

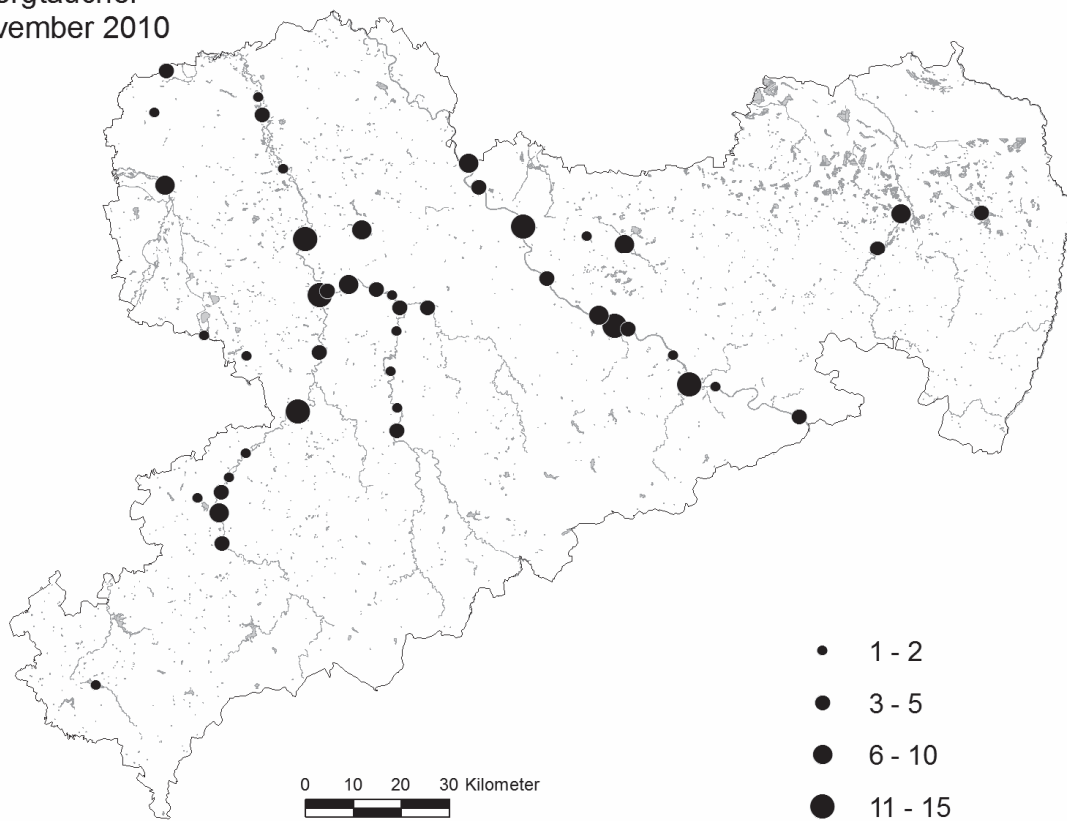
Sitecode	Gebietsname	SPA	Sep	Okt	Nov	Dez	Jan	Feb	Mrz	Apr
1645014	Zwickauer Mulde (Crossen-Glauchau)		.	5	4	3	4	.	1	.
1645015	Stausee Glauchau		.	.	1	.	.	.	2	.
1645016	Zwickauer Mulde (Glauchau-Waldenburg)	x	.	.	2	.	5	.	.	.
1645017	Zwickauer Mulde (Waldenburg-Wolkenburg)	x	.	2	.	2
1645018	Zwickauer Mulde (Wolkenburg-Penig-Lunzenau)	x	.	1	13	1	2	.	.	.
1645019	Zwickauer Mulde (Lunzenau-Kralapp)	x	.	2	5	1	2	1	1	.
1645022	Freiberger Mulde (Klosterbuch-Leisnig)	x	.	4	4	2	.	.	2	.
1645023	Freiberger Mulde (Leisnig-Tanndorf)	x	.	9	7	.	.	4	5	.
1645024	Freiberger Mulde (Tanndorf-Sermuth)	x	.	3	4
1645025	Zwickauer Mulde (Colditz-Sermuth)	x	.	8	11	2	.	4	9	.
1646016	Elbe Serkowitz-Kötitz (km 65,5 bis 73)	x	.	8	9	9	.	5	12	.
1646017	Elbe Kötitz-Diesbar (km 73 bis 93,5)	x	.	4	4	9	6	10	3	.
1646018	Röder (Radeburg - Freitelsdorf)	x	.	9	9	1	1	.	2	.
1646019	Teichgebiet Moritzburg Süd	x	16	1	6
1646020	Teichgebiet Moritzburg Nord	x	2	4	3
1646022	Speicherbecken Nauleis	x	.	1	1	1
1646024	Elbe Pirna-Zschieeren (km 34 bis 41)	x	.	3	12	8	.	4	5	.
1646025	Elbe Zschieeren-Blaues Wunder (km 41 bis 49,8)	x	.	3	2	1	1	4	5	.
1646026	Elbe Blaues Wunder-Marienbrücke (km 49,8 bis 56,5)	x	.	.	.	4	2	.	.	.
1646027	Elbe Marienbrücke-Flügelwegbrücke (km 56,5 bis 61,2)	x	.	3	5	2	5	5	7	.
1646028	Elbe Flügelwegbrücke-Serkowitz (km 61,2 bis 65,5)	x	.	5	12	2	.	3	5	.
1646030	Mulde (Wehr Wurzen-Canitz)	x	.	.	2	2	2	.	3	.
1646033	Eschefelder Teiche	x	54	17	10
1646035	Haselbacher Teiche, Rückhaltebecken Serbitz	x	25	8	2	.	.	2	.	1
1646036	Speicherbecken Witznitz	x	1
1646039	Elsterflutbecken Leipzig	x	.	5	7	.	1	5	10	.
1646044	Freiberger Mulde (Malitzsch-Technitz)	x	.	3	4	2
1646045	Freiberger Mulde (Technitz-Klosterbuch)	x	.	.	1
1646049	Mulde (Grimma-Golzermühle)	x	.	3	15	5	10	3	2	.
1646050	Mulde (Golzerbrücke-Trebsen)	x	.	1
1646052	Mulde (Sonnenmühle-Wehr Wurzen)	x	7	1	.
1646053	Mulde (Canitz-Kollauer Wehr)	x	1	.	.	.
1646054	Mulde (Kollauer Wehr-Eilenburg)	x	1	.
1646055	Mulde (Eilenburg-Zschepplin)	x	.	.	4	6	.	.	1	.
1646056	Mulde (Zschepplin-N Gruna)	x	.	.	1
1646057	Teichgebiet S Wermisdorf	x	5	15	7	7
1646058	Teichgebiet N Wermisdorf	x	2
1646059	Streitwalder Teiche	x	10	12	2	1
1646061	Cospudener See		3
1646067	Störmthaler See	x	2
1646068	Rückhaltebecken Stöhna	x	2	5	1	1
1646071	Werbelineer See (Tagebau Delitzsch SW)	x	.	2	1	2
1646073	Schadebachteiche Badrina-Noitzsch	x	4	1
1646074	Goitzsche: Paupitzscher See, Neuhauser See	x	.	4	4	2	3	2	2	2
1646083	Mühlteich & Großteich Burkartshain	x	1	.
1646084	Teiche bei Freitelsdorf	x	6
1646085	Teiche bei Schönfeld und Kalkreuth	x	1
1688032	Elbe Diesbar-Riesa (km 93,5 bis 107,5)	x	.	2	15	7	1	7	15	.
1688033	Elbe Riesa-Strehla (km 107,5 bis 114)	x	.	4	3	1	.	4	9	.
1688034	Elbe Strehla-Mühlberg (km 114 bis 126)	x	.	2	8	3	3	3	2	.
1688038	Großteich Torgau, Gehegeteich	x	18	5	3	.
1688040	Mulde (Bad Düben-Roitzschjora)	x	.	.	.	1	.	1	1	.

Sitecode	Gebietsname	SPA	Sep	Okt	Nov	Dez	Jan	Feb	Mrz	Apr
1688041	Teichgebiet Frauenhain-Tiefenau-Koselitz	x	.	2
1688045	Elbe Belgern - Torgau (km 140-154)	x	1	.	.
1688047	Elbe Mockritz - Dommitzsch, Altwasser Elsnig	x	3	.	.	.
1689009	Ratzener Teiche	x	4
1689011	Teichgebiet Litschen-Kolbitz	x	17	2
1689012	Teichgebiet Zimpel	x	8	4	1
1689021	Talsperre Quitzdorf	x	1	.	5
1689022	Teichgebiet Niederspree	x	7	1	3
1689024	Deutschbaselitzer Teich		4
1689027	Teichgebiet Kreba-Ost	x	.	4	4
1689028	Teichgebiet Guttau	x	7	3	4
1689030	Teichgebiet Biehla-Weißig	x	1	1
1689033	Teichgebiet Milkel	x	2
1689034	Teichgebiet Spreewiese	x	68	31	8	.	.	.	11	20
1689035	Dubringer Moor / Teichgebiet Neudorf-Klösterlich	x	7	6	6
1689037	Teichgebiet Rauden und Commerau bei Klix	x	2	8
1689038	Teichgebiet Drehna-Mönau-Uhyst	x	4
1689039	Teichgebiet Koblenz-Mortka	x	2
1689040	Teichgebiet Wartha		3
1689041	Teiche bei Commerau/Truppen	x	.	1
1689046	Teichgebiet Rietschen und Hammerstadt	x	3	1
1689049	Tagebaurestsee Olbersdorf	x	1	4	.	.	.	1	.	2

Zwergtaucher
September 2010



Zwergtaucher November 2010



Zwergtaucher Januar 2011

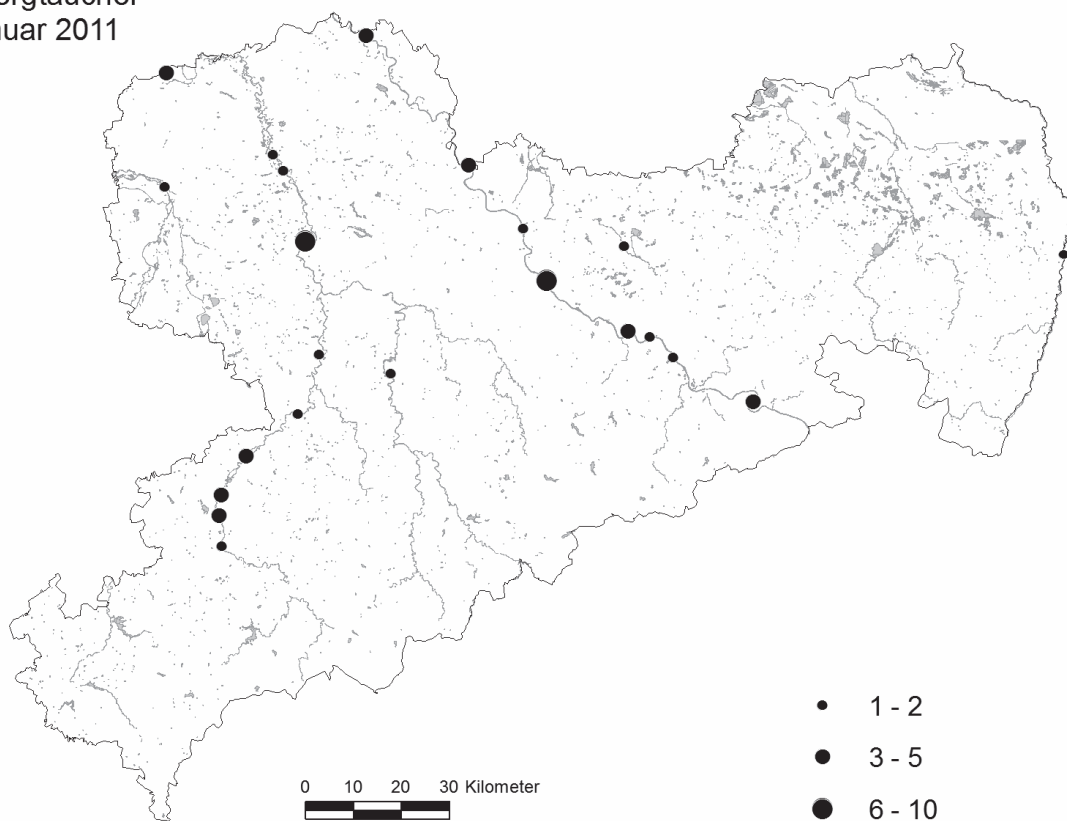


Abb. 12: Verteilung rastender Zwergtaucher in ausgewählten Monaten der Zählseason 2010/11

Sitecode	Gebietsname	SPA	Sep	Okt	Nov	Dez	Jan	Feb	Mrz	Apr
1646071	Werbeliner See (Tagebau Delitzsch SW)	x	.	137	121	53	1	22	39	.
1646072	Schladitzer See (Tagebau Breitenfeld)		.	.	26	.	5	.	18	.
1646073	Schadebachteiche Badrina-Noitzsch	x	6	8	2	.	.	.	6	19
1646074	Goitzsche: Paupitzscher See, Neuhauser See	x	2	2	2	4
1646075	Teiche um Brandis, Beucha & Polenz	x	.	.	11	.	.	.	4	.
1646078	Teiche um Frauwalde, Heyda & Börlin		.	.	1
1646082	Ritzschkespeicher Roitzsch		.	.	5	.	.	.	4	.
1646083	Mühlteich & Großteich Burkartshain	x	12	1	1
1646084	Teiche bei Freitelsdorf	x	5
1646085	Teiche bei Schönfeld und Kalkreuth	x	5	8	3
1646086	Kiesgrube Pratzschwitz		.	8	4	15	3	.	3	.
1688033	Elbe Riesa-Strehla (km 107,5 bis 114)	x	.	1	6	3	5	1	1	.
1688034	Elbe Strehla-Mühlberg (km 114 bis 126)	x	.	17	23	35	.	26	.	.
1688037	Elbe Dommitzsch - Pretzsch (km 173-185)	x	.	2	1	.	.	.	6	.
1688038	Großteich Torgau, Gehegeteich	x	49	89	5	.	.	1	8	38
1688040	Mulde (Bad Düben-Roitzschjora)	x	.	.	.	4	1	2	3	.
1688041	Teichgebiet Frauenhain-Tiefenau-Koselitz	x	9	2	3	.	.	.	4	9
1688044	Elbe Mühlberg - Belgern (km 128-140)	x	.	3	2	.	.	.	1	.
1688045	Elbe Belgern - Torgau (km 140-154)	x	1	4	.
1688046	Elbe Torgau - Mockritz (km 154-165)	x	.	2
1689006	Knappensee		.	.	4	.	.	.	8	.
1689007	Grubensee Bärwalde		2	8	4	3	.	.	.	21
1689008	Grubensee Dreiweibern		.	.	9
1689009	Ratzener Teiche	x	20	22	10	.	.	.	2	21
1689010	Grubensee Lohsa		.	.	9	.	.	.	3	.
1689011	Teichgebiet Litschen-Kolbitz	x	9	7	12
1689012	Teichgebiet Zimpel	x	1	4	2
1689014	Teichgebiet Petershain	x	6	10
1689021	Talsperre Quitzdorf	x	.	18	74	.	.	.	11	30
1689022	Teichgebiet Niederspree	x	10	10	3	13
1689024	Deutschbaselitzer Teich		6	5	8
1689026	Teichgebiet Kreba-West und Dürrbach	x	6
1689027	Teichgebiet Kreba-Ost	x	16	19
1689028	Teichgebiet Guttau	x	12	13	1	13
1689029	Tauerwiesenteich	x	.	9	16
1689030	Teichgebiet Biehla-Weißig	x	13	11
1689031	Teichgebiet Straßgräbchen-Großgrabe	x	4	4	5
1689032	Teichgebiet Lippitsch	x	1
1689034	Teichgebiet Spreewiese	x	14	2	3	8
1689035	Dubringer Moor / Teichgebiet Neudorf-Klösterlich	x	1
1689037	Teichgebiet Rauden und Commerau bei Klix	x	2	1	10
1689038	Teichgebiet Drehna-Mönau-Uhyst	x	4
1689039	Teichgebiet Koblenz-Mortka	x	45	.	1	9
1689040	Teichgebiet Wartha		8	2	.
1689041	Teiche bei Commerau/Truppen	x	9	3	1
1689042	Teichgruppe Entenschenke	x	13	7	1	.
1689043	Tagebaurestsee Burghammer	x	.	.	.	3	.	.	.	4
1689045	Tagebaurestsee Scheibe	x	2	.
1689046	Teichgebiet Rietschen und Hammerstadt	x	4
1689049	Tagebaurestsee Olbersdorf	x	15	16	10	9	.	.	.	12

Rothalstaucher (*Podiceps grisegena*)

	Sep	Okt	Nov	Dez	Jan	Feb	Mrz	Apr
Summe	6	14	25	7	2	0	0	6
davon in SPA	5	13	14	2	0	0	0	2

Sitecode	Gebietsname	SPA	Sep	Okt	Nov	Dez	Jan	Feb	Mrz	Apr
1642001	Großteich Großhartmannsdorf	x	1
1642002	Talsperre Saydenbach		.	.	1
1644010	Berzdorfer See		1	.	8	5	2	.	.	4
1646019	Teichgebiet Moritzburg Süd	x	1
1646022	Speicherbecken Nauleis	x	.	1
1646040	Kulkwitzer See		.	.	1
1646062	Tagebausee Haselbach	x	2
1646071	Werbelineer See (Tagebau Delitzsch SW)	x	.	10	14	2
1646072	Schladitzer See (Tagebau Breitenfeld)		.	.	1
1646074	Goitzsche: Paupitzscher See, Neuhauser See	x	.	2
1689007	Grubensee Bärwalde		.	1
1689012	Teichgebiet Zimpel	x	3

Ohrentaucher (*Podiceps auritus*)

Sitecode	Gebietsname	SPA	Sep	Okt	Nov	Dez	Jan	Feb	Mrz	Apr
1644009	Talsperre Bautzen	x	.	.	1
1646071	Werbelineer See (Tagebau Delitzsch SW)	x	.	1	5	1
1689024	Deutschbaselitzer Teich		1	.	.	.
1689049	Tagebaurestsee Olbersdorf	x	.	1

Schwarzhalstaucher (*Podiceps nigricollis*)

	Sep	Okt	Nov	Dez	Jan	Feb	Mrz	Apr
Summe	9	0	1	0	0	0	0	156
davon in SPA	3	0	1	0	0	0	0	128

Sitecode	Gebietsname	SPA	Sep	Okt	Nov	Dez	Jan	Feb	Mrz	Apr
1641001	Limbacher Teiche	x	4
1641002	Talsperre Pirk	x	7
1642001	Großteich Großhartmannsdorf	x	26
1644010	Berzdorfer See		17
1646019	Teichgebiet Moritzburg Süd	x	3
1646033	Eschefelder Teiche	x	1	.	1	51
1646035	Haselbacher Teiche, Rückhaltebecken Serbitz	x	1
1646057	Teichgebiet S Wernsdorf	x	8
1646068	Rückhaltebecken Stöhna	x	2
1688038	Großteich Torgau, Gehegeteich	x	6
1689007	Grubensee Bärwalde		5	11
1689022	Teichgebiet Niederspree	x	18
1689033	Teichgebiet Milkel	x	3
1689042	Teichgruppe Entenschenke	x	1
1689045	Tagebaurestsee Scheibe	x	1

Sterntaucher (*Gavia stellata*)

Sitecode	Gebietsname	SPA	Sep	Okt	Nov	Dez	Jan	Feb	Mrz	Apr
1646049	Mulde (Grimma-Golzermühle)	x	1	.	.
1646062	Tagebausee Haselbach	x	1	.	.
1688034	Elbe Strehla-Mühlberg (km 114 bis 126)	x	.	.	1
1689007	Grubensee Bärwalde		5
1689044	Tagebaurestsee Lohsa II	x	.	.	.	1

Prachtaucher (*Gavia arctica*)

In diesem Jahr wurden an den Wasservogel-Zählterminen nur zwei Trupps auf dem Bärwalder See und ansonsten nur Einzelvögel und kleine Gruppen festgestellt. Das wirkliche Ausmaß des Rastgeschehens der Art, welches sich auf den Bereich Ostsachsen konzentriert, wird dadurch nicht widerspiegelt.

Sitecode	Gebietsname	SPA	Sep	Okt	Nov	Dez	Jan	Feb	Mrz	Apr
1644009	Talsperre Bautzen	x	.	.	1
1644010	Berzdorfer See		.	.	3	1	1	.	.	.
1646058	Teichgebiet N Wermsdorf	x	.	.	1
1646062	Tagebausee Haselbach	x	.	.	.	1
1689007	Grubensee Bärwalde		.	5	13	33	.	.	.	1
1689021	Talsperre Quitzdorf	x	.	.	2

unbestimmte Seetaucher (*Gavia spec.*)

Sitecode	Gebietsname	SPA	Sep	Okt	Nov	Dez	Jan	Feb	Mrz	Apr
1689044	Tagebaurestsee Lohsa II	x	.	.	.	2

Kormoran (*Phalacrocorax carbo*)

Die durch die Wasservogelzählungen ermittelten Rastbestände im Herbst 2010 waren geringer als die des Vorjahres. Trotzdem lagen sie über den Zahlen, die im Rahmen der synchronen Schlafplatzzählungen (SEICHE 2011) festgestellt worden sind. Die häufigen Ortswechsel dieser Art haben wahrscheinlich hier und da eine Doppelterfassung zur Folge und führen zur Überschätzung des Bestandes anhand der Tageszählungen. Die höchsten Zahlen stammen wiederum von der Talsperre Quitzdorf, und auch im Teichgebiet Zschorna hielten sich zeitweise tagsüber mehr als 300 Kormorane auf. Auch der Rastbestand im Oktober/November an der Talsperre Pirk war relativ hoch.

	Sep	Okt	Nov	Dez	Jan	Feb	Mrz	Apr
Summe	2084	3456	2011	1095	1058	876	1246	811
davon in SPA	1647	3394	1753	1030	906	833	967	603

Sitecode	Gebietsname	SPA	Sep	Okt	Nov	Dez	Jan	Feb	Mrz	Apr
1641001	Limbacher Teiche	x	2	.	12	.	.	1	.	.
1641002	Talsperre Pirk	x	9	205	150	4	1	23	49	25
1641003	Talsperre Pöhl	x	.	23	40	47	50	16	17	.
1641004	Talsperre Dröda		.	.	6
1642001	Großteich Großhartmannsdorf	x	2	2	1
1642002	Talsperre Saydenbach		18	.	.	.
1642013	Zschopau (Rauschenthal-Waldheim)	x	3	.	.	.
1642014	Zschopau (Waldheim-Nixkluft)	x	.	.	.	1
1642015	Zschopau (Kummersmühle-Furt Limmritz)	x	1	.	.	.
1642016	Zschopau (Furt Limmritz-Schweta)	x	.	15	6	10	6	9	3	.

Sitecode	Gebietsname	SPA	Sep	Okt	Nov	Dez	Jan	Feb	Mrz	Apr
1642017	Absetzbecken Dänkritz	x	2	4
1643001	Elbe Schmilka-Krippen (km 4,6 bis 7)	x	.	1	9	7	1	12	2	.
1643002	Elbe Krippen-Königstein (km 7 bis 19)	x	.	4	3	30	5	14	16	.
1643003	Elbe Königstein-Rathen (km 19 bis 22,7)	x	.	7	3	8	4	13	36	.
1643004	Elbe Rathen-Obervogelgesang (km 22,7 bis 27,5)	x	.	4	14	14	.	36	.	.
1643005	Elbe Obervogelgesang-Pirna (km 27,5 bis 34)	x	.	1	1	.	.	5	.	.
1644003	Neiße (Ostritz - Hagenwerder)	x	4	.	.	.
1644004	Neiße (Hagenwerder - Görlitz)	x	14	.	.	.
1644005	Neiße (Görlitz - Oberneudorf)	x	2	.	.	.
1644008	Teichgebiet Zschorna	x	300	320	59	.	3	.	12	60
1644009	Talsperre Bautzen	x	23	118	67	8	.	87	38	74
1644010	Berzdorfer See		425	23	31	1	12	9	101	200
1645001	Freiberger Mulde (Halsbrücke-Hohentanne)		5	.	.	.
1645006	Zschopau (Frankenberg-Schönborn)		.	.	1	26	20	6	3	.
1645007	Zschopau (Schönborn-Kriebethal)	x	.	105	40	58	14	19	10	.
1645012	Schwanenteich Zwickau		.	.	2	.	.	.	10	.
1645015	Stausee Glauchau		.	.	37	.	.	.	34	.
1645016	Zwickauer Mulde (Glauchau-Waldenburg)	x	.	.	2	.	14	.	.	.
1645017	Zwickauer Mulde (Waldenburg-Wolkenburg)	x	.	16	1	20	14	20	.	.
1645018	Zwickauer Mulde (Wolkenburg-Penig-Lunzenau)	x	.	60	40	42	15	30	33	.
1645019	Zwickauer Mulde (Lunzenau-Kralapp)	x	.	19	5	9	12	6	3	.
1645020	Freiberger Mulde (Nossen - Gleisberg)	x	10	.	.	.
1645021	Freiberger Mulde (Gleißberg-Malitzsch)	x	.	4	.	2	12	3	.	.
1645022	Freiberger Mulde (Klosterbuch-Leisnig)	x	.	14	4	3	5	1	2	.
1645023	Freiberger Mulde (Leisnig-Tanndorf)	x	.	4	4	5	2	3	4	.
1645024	Freiberger Mulde (Tanndorf-Sermuth)	x	.	1	1	.	2	1	.	.
1645025	Zwickauer Mulde (Colditz-Sermuth)	x	7	19	42	.
1646016	Elbe Serkowitz-Kötitz (km 65,5 bis 73)	x	.	24	28	41	37	35	31	.
1646017	Elbe Kötitz-Diesbar (km 73 bis 93,5)	x	.	70	60	34	120	11	15	.
1646018	Röder (Radeburg - Freitelsdorf)	x	.	34	2	17	29	5	6	.
1646019	Teichgebiet Moritzburg Süd	x	1	31	21	.	.	1	11	14
1646020	Teichgebiet Moritzburg Nord	x	22	101	8	.	.	.	29	8
1646021	Speicherbecken Niederwartha	x	.	8	18	.	6	1	5	.
1646022	Speicherbecken Nauleis	x	.	4	.	.	.	21	5	.
1646024	Elbe Pirna-Zschieeren (km 34 bis 41)	x	.	16	37	46	25	22	5	.
1646025	Elbe Zschieeren-Blaues Wunder (km 41 bis 49,8)	x	.	6	9	5	4	8	4	.
1646026	Elbe Blaues Wunder-Marienbrücke (km 49,8 bis 56,5)	x	.	.	.	5	1	12	1	.
1646027	Elbe Marienbrücke-Flügelwegbrücke (km 56,5 bis 61,2)	x	.	7	10	24	30	43	16	.
1646028	Elbe Flügelwegbrücke-Serkowitz (km 61,2 bis 65,5)	x	.	3	3	1	1	4	1	.
1646030	Mulde (Wehr Wurzen-Canitz)	x	.	9	.	5	15	2	1	.
1646033	Eschefelder Teiche	x	21	16	.	.	1	5	.	17
1646035	Haselbacher Teiche, Rückhaltebecken Serbitz	x	20	48	18	.	.	1	39	.
1646036	Speicherbecken Witznitz	x	1	1	.	54	.	1	.	6
1646037	Pleißestausee Rötha und Pleiße		.	.	10	.	21	.	31	.
1646038	Elsterstausee, Elster (Eytra-Stausee), Mühlgraben	x	2	.	.	1	.	5	5	1
1646039	Elsterflutbecken Leipzig	x	5	4	2	49	35	1	2	3
1646040	Kulkwitzer See		.	.	4	.	6	.	3	.
1646042	Talsperre Schömbach		.	.	24	.	3	.	.	.
1646044	Freiberger Mulde (Malitzsch-Technitz)	x	.	.	3	1	4	.	.	.
1646048	Talsperre Leutenhain		.	.	2	.	.	.	4	.
1646049	Mulde (Grimma-Golzermühle)	x	.	20	42	13	24	13	2	.
1646050	Mulde (Golzerbrücke-Trebsen)	x	.	4	24	24	12	8	.	.

Sitecode	Gebietsname	SPA	Sep	Okt	Nov	Dez	Jan	Feb	Mrz	Apr
1646051	Mulde (Trebsen-Sonnenmühle)	x	.	9	12	12	4	16	7	.
1646052	Mulde (Sonnenmühle-Wehr Wurzen)	x	.	8	25	2	14	69	15	.
1646053	Mulde (Canitz-Kollauer Wehr)	x	14	.	8	.
1646054	Mulde (Kollauer Wehr-Eilenburg)	x	.	9	.	.	.	1	1	.
1646055	Mulde (Eilenburg-Zschepplin)	x	.	4	11	.	7	2	21	.
1646056	Mulde (Zschepplin-N Gruna)	x	.	1	1	.	.	.	2	.
1646057	Teichgebiet S Wermisdorf	x	4	122	105	.	1	.	28	15
1646058	Teichgebiet N Wermisdorf	x	35	24	17	.	.	.	4	29
1646059	Streitwalder Teiche	x	.	.	1
1646060	Kahnsdorfer See	.	.	.	56
1646061	Cospudener See	.	3	3	1	9	20	15	6	2
1646062	Tagebausee Haselbach	x	.	.	9	6	.	1	2	1
1646063	Hainer See, Haubitzer See	1	.
1646064	Bockwitzer See	x	.	.	.	1
1646065	Harthsee	1	.
1646066	Markkleeberger See	7	.	.	.
1646068	Rückhaltebecken Stöhna	x	29	1	3	3
1646069	Zwenkauer See	.	.	.	9	.	17	.	22	.
1646071	Werbelineer See (Tagebau Delitzsch SW)	x	.	.	.	11	.	17	.	.
1646072	Schladitzer See (Tagebau Breitenfeld)	5	.
1646073	Schadebachteiche Badrina-Noitzsch	x	2	13	4	.	8	2	6	19
1646074	Goitzsche: Paupitzscher See, Neuhauser See	x	.	.	.	7	.	.	.	7
1646075	Teiche um Brandis, Beucha & Polenz	x	.	.	27
1646077	Teiche um Thammenhain, Müglenz, N Falkenhain	4	.
1646079	Neumühlenteich Schildau	.	.	.	1	.	.	.	8	.
1646082	Ritzschkespeicher Roitzsch	5	.
1646083	Mühlteich & Großteich Burkartshain	x	2	1
1646084	Teiche bei Freitelsdorf	x	4	75	8
1646085	Teiche bei Schönfeld und Kalkreuth	x	.	22	.	.	3	.	.	4
1646086	Kiesgrube Pratzschwitz	.	.	11	25	11	.	4	38	.
1646087	Teiche um Falkenhain und Voigtshain	1	.
1688032	Elbe Diesbar-Riesa (km 93,5 bis 107,5)	x	.	22	42	81	58	20	9	.
1688033	Elbe Riesa-Strehla (km 107,5 bis 114)	x	.	48	38	5	37	8	61	.
1688034	Elbe Strehla-Mühlberg (km 114 bis 126)	x	.	41	18	177	115	18	58	.
1688037	Elbe Dommitzsch - Pretzsch (km 173-185)	x	.	10	9	5	.	15	3	.
1688038	Großteich Torgau, Gehegeteich	x	55	77	.	4	.	.	.	53
1688040	Mulde (Bad Düben-Roitzschjora)	x	.	15	9	25	11	18	15	.
1688041	Teichgebiet Frauenhain-Tiefenau-Koselitz	x	25	29	10	9	3	.	54	.
1688042	Mulde (N Gruna - Pristäblich)	x	.	4	1	.	.	2	5	.
1688043	Mulde (Pristäblich - Bad Düben)	x	.	12	.	.	.	3	2	.
1688044	Elbe Mühlberg - Belgern (km 128-140)	x	.	31	15	18	36	21	12	.
1688045	Elbe Belgern - Torgau (km 140-154)	x	.	37	38	27	14	45	.	.
1688046	Elbe Torgau - Mockritz (km 154-165)	x	.	9	9	9	6	7	17	.
1688047	Elbe Mockritz - Dommitzsch, Altwasser Elsnig	x	.	17	.	4	11	3	31	.
1688048	Bennewitzer Teiche bei Torgau	x	.	.	2	.	.	.	1	.
1689004	Neiße (Skerbersdorf - Bad Muskau)	x	4	.	.	.
1689006	Knappensee	.	.	.	19
1689007	Grubensee Bärwalde	.	2	.	1	.	.	9	1	1
1689008	Grubensee Dreiweibern	.	.	.	2	.	5	.	.	.
1689009	Ratzener Teiche	x	95	60	61	.	.	1	4	.
1689010	Grubensee Lohsa	.	.	.	26	.	.	.	1	.
1689011	Teichgebiet Litschen-Kolbitz	x	4	3	5	.	1	.	.	.

Sitecode	Gebietsname	SPA	Sep	Okt	Nov	Dez	Jan	Feb	Mrz	Apr
1689012	Teichgebiet Zimpel	x	14	1	9
1689014	Teichgebiet Petershain	x	1	4	8
1689015	Neiße (Deschka - Rothenburg)	x	2	.	.	.
1689016	Neiße (Rothenburg - Steinbach)	x	8	.	.	.
1689019	Spree (Wehr Lömischau - Uhyst)	x	.	.	.	7	.	2	.	.
1689021	Talsperre Quitzdorf	x	360	700	458	.	.	39	108	196
1689022	Teichgebiet Niederspree	x	88	176	.	.	1	2	15	4
1689023	Teichgebiet Döbra	18	.	.	.
1689024	Deutschbaselitzer Teich	.	3	8	5
1689026	Teichgebiet Kreba-West und Dürrbach	x	11	4	4	1
1689027	Teichgebiet Kreba-Ost	x	197	172	2	1
1689028	Teichgebiet Guttau	x	53	47	2	32
1689029	Tauerwiesenteich	x	22	2	7	24
1689030	Teichgebiet Biehla-Weißig	x	17	.	2	4
1689031	Teichgebiet Straßgräbchen-Großgrabe	x	.	2	1	.	.	.	1	4
1689032	Teichgebiet Lippitsch	x	1
1689033	Teichgebiet Milkel	x	27	31	10	.	.	.	1	.
1689034	Teichgebiet Spreewiese	x	13	.	2	.	2	3	15	6
1689035	Dubringer Moor / Teichgebiet Neudorf-Klösterlich	x	2	6	2	5
1689037	Teichgebiet Rauden und Commerau bei Klix	x	99	44
1689038	Teichgebiet Drehna-Mönau-Uhyst	x	18	21	5
1689039	Teichgebiet Koblenz-Mortka	x	39	77
1689040	Teichgebiet Wartha	.	2	13	1
1689041	Teiche bei Commerau/Truppen	x	6	22	34	.	.	.	1	.
1689042	Teichgruppe Entenschenke	x	7	24	8	.	.	.	2	.
1689046	Teichgebiet Rietschen und Hammerstadt	x	9	30	1	.	1	.	1	1
1689049	Tagebaurestsee Olbersdorf	x	.	.	.	18

Kormorane aus Schlafplatzzählungen

Sitecode	Gebietsname	SPA	Sep	Okt	Nov	Dez	Jan	Feb	Mrz	Apr
1645025	Zwickauer Mulde (Colditz-Sermuth)	x	.	122	187	44
1646033	Eschefelder Teiche	x	.	7	.	.	1	.	3	.
1646035	Haselbacher Teiche, Rückhaltebecken Serbitz	x	37	96	0	0	0	0	85	37
1646063	Hainer See, Haubitzer See	.	.	.	120	.	1	.	.	.
1646068	Rückhaltebecken Stöhma	x	.	1
1646071	Werbelineer See (Tagebau Delitzsch SW)	x	.	30	13	.	8	.	.	.
1646074	Goitzsche: Paupitzscher See, Neuhauser See	x	3	.
1688038	Großteich Torgau, Gehegeteich	x	.	.	40

Rohrdommel (*Botaurus stellaris*)

Sitecode	Gebietsname	SPA	Sep	Okt	Nov	Dez	Jan	Feb	Mrz	Apr
1642017	Absetzbecken Dänkritz	x	1	1	2
1646033	Eschefelder Teiche	x	1	1	.
1689009	Ratzener Teiche	x	1	.
1689022	Teichgebiet Niederspree	x	1
1689026	Teichgebiet Kreba-West und Dürrbach	x	1
1689030	Teichgebiet Biehla-Weißig	x	1
1689032	Teichgebiet Lippitsch	x	1
1689034	Teichgebiet Spreewiese	x	.	.	.	1

Silberreihher (*Casmerodius albus*)

Der maximale Bestand wurde in diesem Jahr im Oktober festgestellt, obwohl in diesem Monat nicht an allen Gewässern erfasst wird. Das bisher höchste Zählergebnis – fast 1700 Silberreihher im November 2009 – wurde sogar etwas übertroffen. Etwa drei Viertel des Oktoberbestandes hielten sich in der Oberlausitz auf, als Maximum 303 Vögel im Teichgebiet Commerau-Truppen. Der Winterbestand war etwas höher als in den beiden vorangegangenen Jahren, was sicher mit der Milde des Winters zu erklären ist. Die größte Ansammlung im Frühjahr bildeten 55 Vögel an den Bennewitzer Teichen bei Torgau.

	Sep	Okt	Nov	Dez	Jan	Feb	Mrz	Apr
Summe	252	1755	1516	97	136	153	272	132
davon in SPA	188	1571	1298	80	108	150	250	130

Sitecode	Gebietsname	SPA	Sep	Okt	Nov	Dez	Jan	Feb	Mrz	Apr
1641001	Limbacher Teiche	x	.	1	1	.	.	1	.	.
1641002	Talsperre Pirk	x	.	2
1641003	Talsperre Pöhl	x	1	7
1641004	Talsperre Dröda		1	.	.	.
1642001	Großteich Großhartmannsdorf	x	1	6	7
1642003	Hüttenteich Berthelsdorf		1	.
1642014	Zschopau (Waldheim-Nixklufft)	x	1	.	.	.
1642016	Zschopau (Furt Limmritz-Schweta)	x	.	.	.	1	4	.	.	.
1642017	Absetzbecken Dänkritz	x	1	.	.	1
1644008	Teichgebiet Zschorna	x	.	3	7	.	.	.	6	.
1644010	Berzdorfer See		20	4
1645004	Zschopau (Flöha-Braunsdorf)		1	.	.
1645005	Zschopau (Braunsdorf-Frankenber		.	.	.	1
1645006	Zschopau (Frankenberg-Schönborn)		.	.	.	12	4	1	.	.
1645007	Zschopau (Schönborn-Kriebethal)	x	.	5	.	1
1645011	Zwickauer Mulde (Wilkau-Zwickau)		.	.	.	1
1645013	Zwickauer Mulde (Zwickau-Crossen)		.	.	.	2
1645015	Stausee Glauchau		1	.
1645016	Zwickauer Mulde (Glauchau-Waldenburg)	x	.	2	1	.
1645017	Zwickauer Mulde (Waldenburg-Wolkenburg)	x	.	.	.	2	5	1	2	.
1645019	Zwickauer Mulde (Lunzenau-Kralapp)	x	2	1	.	.
1645022	Freiberger Mulde (Klosterbuch-Leisnig)	x	.	15	.	1	.	1	1	.
1645023	Freiberger Mulde (Leisnig-Tanndorf)	x	.	.	.	1
1645025	Zwickauer Mulde (Colditz-Sermuth)	x	.	2	1	1	1	1	2	.
1646017	Elbe Kötzitz-Diesbar (km 73 bis 93,5)	x	.	2	7
1646018	Röder (Radeburg - Freitelsdorf)	x	1	5	1	.
1646019	Teichgebiet Moritzburg Süd	x	.	.	15	4	.	.	2	.
1646020	Teichgebiet Moritzburg Nord	x	26	45	69	2
1646022	Speicherbecken Nauleis	x	.	.	.	2	1	13	18	3
1646030	Mulde (Wehr Wurzen-Canitz)	x	.	.	.	1	6	.	2	.
1646033	Eschefelder Teiche	x	3	34	1	1	2	2	10	1
1646035	Haselbacher Teiche, Rückhaltebecken Serbitz	x	2	20	26	.	5	.	.	1
1646042	Talsperre Schömbach		.	.	198	.	2	.	.	.
1646045	Freiberger Mulde (Technitz-Klosterbuch)	x	1	.
1646048	Talsperre Leutenhain		.	.	1	.	2	.	.	.
1646049	Mulde (Grimma-Golzermühle)	x	.	1	1
1646050	Mulde (Golzerbrücke-Trebsen	x	.	2
1646051	Mulde (Trebsen-Sonnenmühle)	x	.	4	.	.	1	.	1	.
1646052	Mulde (Sonnenmühle-Wehr Wurzen)	x	.	2	.	1	3	2	7	.
1646053	Mulde (Canitz-Kollauer Wehr)	x	4	.	1	.
1646055	Mulde (Eilenburg-Zschepplin)	x	.	1	1	1	.	1	3	.

Sitecode	Gebietsname	SPA	Sep	Okt	Nov	Dez	Jan	Feb	Mrz	Apr
1646056	Mulde (Zschepplin-N Gruna)	x	.	1
1646057	Teichgebiet S Wermsdorf	x	.	4	22	.	1	.	5	9
1646058	Teichgebiet N Wermsdorf	x	3	120	102	.	.	1	2	.
1646061	Cospudener See	1	.	.	.
1646067	Störmthaler See	x	3
1646068	Rückhaltebecken Stöhma	x	4	5	4	.	9	26	27	6
1646069	Zwenkauer See	2	.	.	.
1646070	NSG Kulkwitzer Lachen	11	.
1646071	Werbelineer See (Tagebau Delitzsch SW)	x	.	.	.	4	3	.	.	.
1646073	Schadabachteiche Badrina-Noitzsch	x	.	24	23	1	2	22	6	.
1646075	Teiche um Brandis, Beucha & Polenz	x	.	.	1
1646078	Teiche um Frauwalde, Heyda & Börln	.	.	.	8	.	2	.	2	.
1646079	Neumühlenteich Schildau	.	.	.	1
1646082	Ritzschkespeicher Roitzsch	.	.	.	1	.	.	.	1	.
1646083	Mühlteich & Großteich Burkartshain	x	.	2	2	1	.	2	.	.
1646084	Teiche bei Freitelsdorf	x	1	34	1
1646085	Teiche bei Schönfeld und Kalkreuth	x	4	45	33	2
1646087	Teiche um Falkenhain und Voigtshain	.	.	.	4	.	10	.	3	.
1688032	Elbe Diesbar-Riesa (km 93,5 bis 107,5)	x	1	1	.	.
1688034	Elbe Strehla-Mühlberg (km 114 bis 126)	x	.	3	.	2	1	.	.	.
1688037	Elbe Dommitzsch - Pretzsch (km 173-185)	x	.	3	4	1
1688038	Großteich Torgau, Gehegeteich	x	1	14	9	2	2	1	13	8
1688040	Mulde (Bad Düben-Roitzschjora)	x	.	2	.	1	.	8	2	.
1688041	Teichgebiet Frauenhain-Tiefenau-Koselitz	x	.	45	3	.	1	17	2	16
1688042	Mulde (N Gruna - Pristäblich)	x	.	1	.	.	1	.	.	.
1688043	Mulde (Pristäblich - Bad Düben)	x	.	4	4	1	.	.	1	.
1688044	Elbe Mühlberg - Belgern (km 128-140)	x	.	2
1688045	Elbe Belgern - Torgau (km 140-154)	x	.	2	2	11	.	.	1	.
1688047	Elbe Mockritz - Dommitzsch, Altwasser Elsrig	x	.	4	9	1	.	1	12	.
1688048	Bennewitzer Teiche bei Torgau	x	.	.	7	.	13	.	55	.
1689009	Ratzener Teiche	x	.	84	60	.	.	12	13	8
1689011	Teichgebiet Litschen-Kolbitz	x	1	.	.	5	6	.	.	.
1689012	Teichgebiet Zimpel	x	.	.	1	.	.	.	6	17
1689014	Teichgebiet Petershain	x	2	4	.	.
1689021	Talsperre Quitzdorf	x	1	21	41	.	.	1	2	4
1689022	Teichgebiet Niederspree	x	3	9	99	9
1689023	Teichgebiet Döbra	.	.	.	2	.	2	.	2	.
1689024	Deutschbaselitzer Teich	.	25	180	3	.	1	1	1	.
1689026	Teichgebiet Kreba-West und Dürrbach	x	.	.	12	8
1689027	Teichgebiet Kreba-Ost	x	.	206	29	.	2	2	.	.
1689028	Teichgebiet Guttau	x	52	.	83	.	23	16	4	.
1689029	Tauerwiesenteich	x	2	.	165	.	.	.	9	5
1689030	Teichgebiet Biehla-Weißig	x	1	54
1689031	Teichgebiet Straßgräbchen-Großgrabe	x	.	.	73	4
1689032	Teichgebiet Lippitsch	x	.	130	.	.	1	2	.	.
1689033	Teichgebiet Milkel	x	.	35	38	.	1	.	.	.
1689034	Teichgebiet Spreewiese	x	2	5	114	16	1	6	29	19
1689035	Dubringer Moor / Teichgebiet Neudorf-Klösterlich	x	.	.	.	1	2	.	.	4
1689037	Teichgebiet Rauden und Commerau bei Klix	x	.	32	126
1689038	Teichgebiet Drehna-Mönau-Uhyst	x	.	42	6	2
1689039	Teichgebiet Koblenz-Mortka	x	.	16
1689040	Teichgebiet Wartha	.	19

Sitecode	Gebietsname	SPA	Sep	Okt	Nov	Dez	Jan	Feb	Mrz	Apr
1689041	Teiche bei Commerau/Truppen	x	28	303	89	1	.	.	1	.
1689042	Teichgruppe Entenschenke	x	1	89	2	.
1689046	Teichgebiet Rietschen und Hammerstadt	x	51	76	14
1689049	Tagebaurestsee Olbersdorf	x	.	.	.	1	.	.	.	1

Graureiher (*Ardea cinerea*)

Die Herbstbestände der letzten Jahre zeigen einen leicht negativen Trend (Abb. 13). Diese Entwicklung gilt es zu beobachten. Auch die Zahl der Graureiher, die sich im Winter in Sachsen aufhielten, war wieder relativ gering. In dieser Saison wurde lediglich eine Ansammlung festgestellt, die mehr als 100 Vögel umfasste: Mitte November 116 Graureiher im Teichgebiet Entenschenke bei Königswartha.

	Sep	Okt	Nov	Dez	Jan	Feb	Mrz	Apr
Summe	404	1060	1098	331	473	455	592	290
davon in SPA	346	1013	977	294	380	430	460	265

Sitecode	Gebietsname	SPA	Sep	Okt	Nov	Dez	Jan	Feb	Mrz	Apr
1641001	Limbacher Teiche	x	6	9	13	3	3	4	1	2
1641002	Talsperre Pirk	x	11	9	18	.	1	1	18	20
1641003	Talsperre Pöhl	x	1	2	.	.	2	3	.	1
1642001	Großteich Großhartmannsdorf	x	5	16	1	1	.	.	.	1
1642002	Talsperre Saydenbach	.	.	.	1	.	1	.	2	.
1642003	Hüttenteich Berthelsdorf	.	.	.	1	.	1	.	.	.
1642004	Freiberger Mulde (Berthelsdorf-Muldenhütten)	.	.	.	1	.	.	.	1	.
1642005	Freiberger Mulde (Muldenhütten-Tuttendorf)	.	.	.	2
1642011	Talsperre Lichtenberg	1	.
1642013	Zschopau (Rauschenthal-Waldheim)	x	.	.	.	2	1	.	.	.
1642014	Zschopau (Waldheim-Nixkluft)	x	.	.	.	2	.	1	.	.
1642015	Zschopau (Kummersmühle-Furt Limmritz)	x	.	.	2	.	1	.	.	.
1642016	Zschopau (Furt Limmritz-Schweta)	x	.	4	10	6	8	10	.	.
1642017	Absetzbecken Dänkritz	x	1	3	13	17
1642018	Schloßteich Chemnitz	x	1	.	1	.
1643001	Elbe Schmilka-Krippen (km 4,6 bis 7)	x	.	2	2	1	.	1	.	.
1643002	Elbe Krippen-Königstein (km 7 bis 19)	x	.	4	6	2	.	14	9	.
1643003	Elbe Königstein-Rathen (km 19 bis 22,7)	x	.	.	2	2	.	2	1	.
1643004	Elbe Rathen-Obervogelgesang (km 22,7 bis 27,5)	x	.	3	.	2	.	2	.	.
1643005	Elbe Obervogelgesang-Pirna (km 27,5 bis 34)	x	.	.	.	2	.	1	.	.
1644002	Neiße (Hirschfelde - Ostritz)	x	1	.	.	.
1644003	Neiße (Ostritz - Hagenwerder)	x	1	.	.	.
1644004	Neiße (Hagenwerder - Görlitz)	x	3	.	.	.
1644005	Neiße (Görlitz - Oberneundorf)	x	1	.	.	.
1644006	Neiße (Oberneundorf - Deschka)	x	3	.	.	.
1644007	Spree (Tsp Bautzen - Wehr Lömischau)	x	2	.
1644008	Teichgebiet Zschorna	x	5	7	23	.	1	1	21	2
1644009	Talsperre Bautzen	x	4	.	3	.	.	1	.	.
1644010	Berzdorfer See	.	.	1	.	.	1	.	.	.
1645001	Freiberger Mulde (Halsbrücke-Hohentanne)	.	.	.	2	.	3	.	1	.
1645003	Freiberger Mulde (Obergruna-Autobahnbrücke Nossen)	x	.	.	1
1645004	Zschopau (Flöha-Braunsdorf)	.	.	2	4	5	15	9	3	.
1645005	Zschopau (Braunsdorf-Frankenbergr)	3	1	.	.	.
1645006	Zschopau (Frankenberg-Schönborn)	.	.	1	1	5	8	1	1	.
1645007	Zschopau (Schönborn-Kriebethal)	x	.	5	1	3	3	1	1	.

Sitecode	Gebietsname	SPA	Sep	Okt	Nov	Dez	Jan	Feb	Mrz	Apr
1645009	Zwickauer Mulde (Hartenstein-Fährbrücke)		.	.	.	3	1	.	.	.
1645011	Zwickauer Mulde (Wilkau-Zwickau)		.	3	2	2	5	3	.	.
1645013	Zwickauer Mulde (Zwickau-Crossen)		.	2	2	1	1	2	1	.
1645014	Zwickauer Mulde (Crossen-Glauchau)		.	4	11	10	13	4	.	.
1645015	Stausee Glauchau		.	.	4	.	.	.	13	.
1645016	Zwickauer Mulde (Glauchau-Waldenburg)	x	.	9	.	.	2	.	4	.
1645017	Zwickauer Mulde (Waldenburg-Wolkenburg)	x	.	8	9	2	7	3	1	.
1645018	Zwickauer Mulde (Wolkenburg-Penig-Lunzenau)	x	.	4	10	4	8	5	11	.
1645019	Zwickauer Mulde (Lunzenau-Kralapp)	x	.	6	2	5	16	11	11	.
1645020	Freiberger Mulde (Nossen - Gleisberg)	x	4	.	.	.
1645021	Freiberger Mulde (Gleißberg-Malitzsch)	x	.	2	1	1	2	1	.	.
1645022	Freiberger Mulde (Klosterbuch-Leisnig)	x	.	13	1	3	7	3	3	.
1645023	Freiberger Mulde (Leisnig-Tanndorf)	x	.	4	8	9	5	5	.	.
1645024	Freiberger Mulde (Tanndorf-Sermuth)	x	.	3	2	.	.	2	1	.
1645025	Zwickauer Mulde (Colditz-Sermuth)	x	.	6	7	2	2	3	6	.
1646016	Elbe Serkowitz-Kötitz (km 65,5 bis 73)	x	.	3	2	2	1	.	3	.
1646017	Elbe Kötitz-Diesbar (km 73 bis 93,5)	x	.	17	5	3	29	7	2	.
1646018	Röder (Radeburg - Freitelsdorf)	x	.	1	1	3	7	8	5	.
1646019	Teichgebiet Moritzburg Süd	x	8	40	53	23	15	2	9	2
1646020	Teichgebiet Moritzburg Nord	x	27	4	8	3	.	2	8	6
1646022	Speicherbecken Nauleis	x	4	2	3	.	2	4	30	2
1646024	Elbe Pirna-Zschieeren (km 34 bis 41)	x	.	6	.	1	2	5	2	.
1646025	Elbe Zschieeren-Blaues Wunder (km 41 bis 49,8)	x	1	11	.
1646026	Elbe Blaues Wunder-Marienbrücke (km 49,8 bis 56,5)	x	1	1	.	.
1646027	Elbe Marienbrücke-Flügelwegbrücke (km 56,5 bis 61,2)	x	.	4	.	4	.	.	2	.
1646028	Elbe Flügelwegbrücke-Serkowitz (km 61,2 bis 65,5)	x	.	1	.	1	1	.	.	.
1646030	Mulde (Wehr Wurzen-Canitz)	x	.	1	.	1	1	1	3	.
1646033	Eschefelder Teiche	x	13	32	4	1	2	10	4	4
1646035	Haselbacher Teiche, Rückhaltebecken Serbitz	x	7	57	.	.	5	.	.	.
1646036	Speicherbecken Witznitz	x	1	1	1	1
1646037	Pleißestausee Rötha und Pleiße		.	.	10	.	1	.	4	.
1646038	Elsterstausee, Elster (Eytra-Stausee), Mühlgraben	x	1	.	.	1	.	1	.	.
1646039	Elsterflutbecken Leipzig	x	1	.	4	4	2	2	.	.
1646042	Talsperre Schömbach		.	.	21	.	1	.	2	.
1646044	Freiberger Mulde (Malitzsch-Technitz)	x	.	.	1	.	2	1	1	.
1646045	Freiberger Mulde (Technitz-Klosterbuch)	x	3	.
1646048	Talsperre Leutenhain		.	.	2	.	1	.	1	.
1646049	Mulde (Grimma-Golzermühle)	x	.	7	5	3	7	4	.	.
1646050	Mulde (Golzerbrücke-Trebsen)	x	.	8	.	6	15	4	.	.
1646051	Mulde (Trebsen-Sonnenmühle)	x	.	24	.	.	9	6	9	.
1646052	Mulde (Sonnenmühle-Wehr Wurzen)	x	.	12	2	2	7	1	4	.
1646053	Mulde (Canitz-Kollauer Wehr)	x	1	.
1646054	Mulde (Kollauer Wehr-Eilenburg)	x	.	3	1
1646055	Mulde (Eilenburg-Zscheschepplin)	x	.	3	.	2	1	.	2	.
1646056	Mulde (Zscheschepplin-N Gruna)	x	2	.	.
1646057	Teichgebiet S Wernsdorf	x	1	14	33	.	1	13	2	8
1646058	Teichgebiet N Wernsdorf	x	7	.	2	.	.	.	6	1
1646059	Streitwalder Teiche	x	.	.	2	.	1	1	8	10
1646061	Cospudener See		.	1	4	.	2	.	.	2
1646064	Bockwitzer See	x	1
1646067	Störmthaler See	x	4	.	.	.	1	.	2	.
1646068	Rückhaltebecken Stöhna	x	1	1	1	1

Sitecode	Gebietsname	SPA	Sep	Okt	Nov	Dez	Jan	Feb	Mrz	Apr
1646069	Zwenkauer See		4	.	8	.
1646071	Werbelineer See (Tagebau Delitzsch SW)	x	.	.	1	.	1	1	2	.
1646073	Schadebachteiche Badrina-Noitzsch	x	3	23	40	1	4	9	2	4
1646074	Goitzsche: Paupitzscher See, Neuhauser See	x	2
1646075	Teiche um Brandis, Beucha & Polenz	x	.	.	2
1646078	Teiche um Frauwalde, Heyda & Börlin		.	.	4	.	1	.	1	.
1646079	Neumühlenteich Schildau		3	.
1646082	Ritzschkespeicher Roitzsch		.	.	6	.	.	.	5	.
1646083	Mühlteich & Großteich Burkartshain	x	2	4	1
1646084	Teiche bei Freitelsdorf	x	4	12	1
1646085	Teiche bei Schönfeld und Kalkreuth	x	1	16	9	.	5	15	.	1
1646086	Kiesgrube Pratzschwitz		.	4	.	2	2	.	1	.
1646087	Teiche um Falkenhain und Voigtshain		.	.	1	.	2	.	2	.
1688032	Elbe Diesbar-Riesa (km 93,5 bis 107,5)	x	.	11	12	1	.	2	1	.
1688033	Elbe Riesa-Strehla (km 107,5 bis 114)	x	.	4	1	2	4	7	.	.
1688034	Elbe Strehla-Mühlberg (km 114 bis 126)	x	.	18	7	1	2	1	3	.
1688037	Elbe Dommitzsch - Pretzsch (km 173-185)	x	.	8	8
1688038	Großteich Torgau, Gehegeteich	x	10	23	29	8	12	6	16	15
1688040	Mulde (Bad Düben-Roitzschjora)	x	.	6	4	16	12	12	7	.
1688041	Teichgebiet Frauenhain-Tiefenau-Koselitz	x	9	35	20	8	2	15	22	20
1688042	Mulde (N Gruna - Pristäblich)	x	.	1	1
1688043	Mulde (Pristäblich - Bad Düben)	x	.	4	2	1	.	.	1	.
1688044	Elbe Mühlberg - Belgern (km 128-140)	x	.	1	.	7	.	2	.	.
1688045	Elbe Belgern - Torgau (km 140-154)	x	.	2	9	2	.	3	3	.
1688046	Elbe Torgau - Mockritz (km 154-165)	x	.	2	4	4	4	3	2	.
1688047	Elbe Mockritz - Dommitzsch, Altwasser Elsnig	x	.	3	4	4	.	.	7	.
1688048	Bennewitzer Teiche bei Torgau	x	.	.	8	.	1	.	17	.
1689002	Neiße (Steinbach - Klein Priebus)	x	3	.	.	.
1689004	Neiße (Skerbersdorf - Bad Muskau)	x	2	.	.	.
1689006	Knappensee		9	.
1689009	Ratzener Teiche	x	.	23	23	.	.	6	1	4
1689010	Grubensee Lohsa		1	.	.	.
1689011	Teichgebiet Litschen-Kolbitz	x	21	4	16	4	9	4	13	3
1689012	Teichgebiet Zimpel	x	6	.	15	2	1	1	13	6
1689014	Teichgebiet Petershain	x	.	.	.	3	3	3	2	7
1689015	Neiße (Deschka - Rothenburg)	x	1	.	.	.
1689019	Spree (Wehr Lömischau - Uhyst)	x	.	4	2	11	.	3	9	.
1689021	Talsperre Quitzdorf	x	20	57	54	18	33	41	34	24
1689022	Teichgebiet Niederspree	x	14	22	75	23	23	33	4	13
1689023	Teichgebiet Döbra		25	.	40	.
1689024	Deutschbaselitzer Teich		8	23	28	2	.	3	4	.
1689026	Teichgebiet Kreba-West und Dürrbach	x	14	19	2	14	11	14	2	13
1689027	Teichgebiet Kreba-Ost	x	.	47	.	5	4	2	.	.
1689028	Teichgebiet Guttau	x	21	16	88	2	19	12	6	2
1689029	Tauerwiesenteich	x	.	.	8	3	3	4	4	4
1689030	Teichgebiet Biehla-Weiße	x	8	17	1	1
1689031	Teichgebiet Straßgräbchen-Großgrabe	x	2	.	.	4
1689032	Teichgebiet Lippitsch	x	.	41	26	3	3	4	4	1
1689033	Teichgebiet Milkel	x	1	1	44	3
1689034	Teichgebiet Spreewiese	x	66	68	73	13	13	58	50	53
1689035	Dubringer Moor / Teichgebiet Neudorf-Klösterlich	x	.	.	1	4	1	.	4	18
1689037	Teichgebiet Rauden und Commerau bei Klix	x	.	47	2	2

Sitecode	Gebietsname	SPA	Sep	Okt	Nov	Dez	Jan	Feb	Mrz	Apr
1689038	Teichgebiet Drehna-Mönau-Uhyst	x	8	6	6	8	5	.	.	6
1689039	Teichgebiet Koblenz-Mortka	x	.	23	8
1689040	Teichgebiet Wartha		50	6	6	.	1	.	15	2
1689041	Teiche bei Commerau/Truppen	x	5	2	4	5	.	1	1	.
1689042	Teichgruppe Entenschenke	x	6	83	116	2	1	6	20	.
1689046	Teichgebiet Rietschen und Hammerstadt	x	16	5	3	.	3	9	1	6
1689049	Tagebaurestsee Olbersdorf	x	.	.	8	4	.	.	.	4

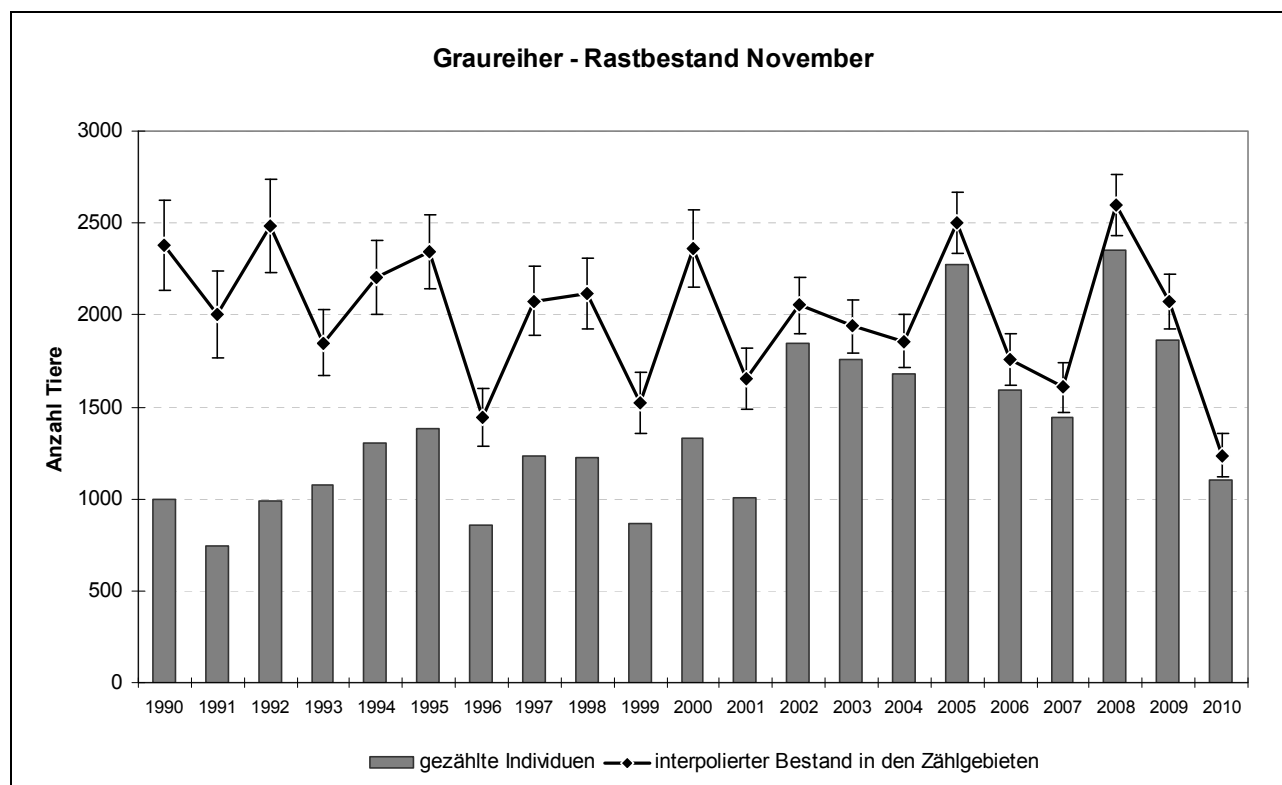


Abb. 13: Rastbestandsentwicklung des Graureihers Mitte November in Sachsen im Zeitraum 1990 bis 2010 nach Daten der Wasservogelzählung (Berechnung nach WAHL & SUDFELDT (2005), Vogelwelt 126).

Schwarzstorch (*Ciconia nigra*)

Sitecode	Gebietsname	SPA	Sep	Okt	Nov	Dez	Jan	Feb	Mrz	Apr
1645025	Zwickauer Mulde (Colditz-Sermuth)	x	1	.
1689038	Teichgebiet Drehna-Mönau-Uhyst	x	1

Wasserralle (*Rallus aquaticus*)

	Sep	Okt	Nov	Dez	Jan	Feb	Mrz	Apr
Summe	26	9	5	0	0	0	0	13
davon in SPA	25	9	3	0	0	0	0	13

Sitecode	Gebietsname	SPA	Sep	Okt	Nov	Dez	Jan	Feb	Mrz	Apr
1641002	Talsperre Pirk	x	1
1642017	Absetzbecken Dänkritz	x	1	.	1
1646019	Teichgebiet Moritzburg Süd	x	4	2
1646020	Teichgebiet Moritzburg Nord	x	1

Blässhuhn (*Fulica atra*)

Obwohl der Winter relativ mild war, lag der Januarbestand deutlich unter den Werten der Vorjahre, die sich bereits auf einem relativ geringen Niveau befanden (siehe Bericht 2009/10). Die Ursachen dafür sind nicht bekannt. Größere Ansammlungen (>1000 Vögel) gab es in folgenden Zählgebieten: Speicherbecken Niederwartha Oktober 1500, November 1800, März 1300; Eschefelder Teiche September 1287; Teichgebiet südlich Wermisdorf September 1030; Cospudener See Oktober 1100; Werbeliner See Februar 1452 und März 1073; Kiesgrube Pratzschwitz Oktober 1104 und November 1062. Im November z. B. machten diese großen Ansammlungen über 40 % des Gesamtbestandes aus.

	Sep	Okt	Nov	Dez	Jan	Feb	Mrz	Apr
Summe	7494	8455	8563	3048	3139	3788	6627	1773
davon in SPA	6597	5767	4577	2304	1709	3367	4477	1705

Sitecode	Gebietsname	SPA	Sep	Okt	Nov	Dez	Jan	Feb	Mrz	Apr
1641001	Limbacher Teiche	x	96	.	4	.	.	.	3	28
1641002	Talsperre Pirk	x	77	17	.	1	.	.	11	17
1641003	Talsperre Pöhl	x	.	23	180	110	2	.	.	11
1641004	Talsperre Dröda	1	.
1642001	Großteich Großhartmannsdorf	x	13	2	25
1642009	Kreuzteiche Freiberg	4	.
1642013	Zschopau (Rauschenthal-Waldheim)	x	.	.	.	1	3	2	.	.
1642017	Absetzbecken Dänkritz	x	11	6	11	.	.	.	12	18
1642018	Schloßteich Chemnitz	x	4	.	10	.
1643001	Elbe Schmilka-Krippen (km 4,6 bis 7)	x	3	.	.
1643002	Elbe Krippen-Königstein (km 7 bis 19)	x	.	.	.	1	3	7	.	.
1643003	Elbe Königstein-Rathen (km 19 bis 22,7)	x	1	1	.	.
1643004	Elbe Rathen-Obervogelgesang (km 22,7 bis 27,5)	x	12	4	.	.
1643005	Elbe Obervogelgesang-Pirna (km 27,5 bis 34)	x	.	.	.	18	.	27	24	.
1644005	Neiße (Görlitz - Oberneundorf)	x	7	.	.	.
1644008	Teichgebiet Zschorna	x	.	4	6	.	.	.	11	.
1644009	Talsperre Bautzen	x	.	48	4
1644010	Berzdorfer See	.	85	334	60	37	15	.	5	9
1645009	Zwickauer Mulde (Hartenstein-Fährbrücke)	.	.	.	1
1645011	Zwickauer Mulde (Wilkau-Zwickau)	.	.	.	1	6	7	8	6	.
1645012	Schwanenteich Zwickau	.	.	.	54	.	35	.	36	.
1645013	Zwickauer Mulde (Zwickau-Crossen)	7	19	18	7	.
1645014	Zwickauer Mulde (Crossen-Glauchau)	7	18	16	3	.
1645015	Stausee Glauchau	.	.	.	14	.	.	.	9	.
1645016	Zwickauer Mulde (Glauchau-Waldenburg)	x	1	4	.	.
1645018	Zwickauer Mulde (Wolkenburg-Penig-Lunzenau)	x	.	.	.	1	3	3	.	.
1645021	Freiberger Mulde (Gleißberg-Malitzsch)	x	1	2	.	.
1645024	Freiberger Mulde (Tanndorf-Sermuth)	x	3	3	1	.
1646016	Elbe Serkowitz-Kötitz (km 65,5 bis 73)	x	.	.	.	126	227	78	39	.
1646017	Elbe Kötitz-Diesbar (km 73 bis 93,5)	x	.	2	2	48	500	150	140	.
1646018	Röder (Radeburg - Freitelsdorf)	x	.	40	60	.	12	.	91	.
1646019	Teichgebiet Moritzburg Süd	x	733	1	.	.	1	9	197	158
1646020	Teichgebiet Moritzburg Nord	x	46	1	54	71
1646021	Speicherbecken Niederwartha	x	.	1500	1800	740	177	850	1300	.
1646022	Speicherbecken Nauleis	x	45	30	1	.	.	.	2	.
1646024	Elbe Pirna-Zschieeren (km 34 bis 41)	x	25	62	5	.
1646025	Elbe Zschieeren-Blaues Wunder (km 41 bis 49,8)	x	.	.	.	8	42	113	105	.
1646026	Elbe Blaues Wunder-Marienbrücke (km 49,8 bis 56,5)	x	.	.	.	9	137	110	46	.
1646027	Elbe Marienbrücke-Flügelwegbrücke (km 56,5 bis 61,2)	x	.	.	.	24	38	34	33	.
1646028	Elbe Flügelwegbrücke-Serkowitz (km 61,2 bis 65,5)	x	.	.	.	35	99	104	3	.

Sitecode	Gebietsname	SPA	Sep	Okt	Nov	Dez	Jan	Feb	Mrz	Apr
1646030	Mulde (Wehr Wurzen-Canitz)	x	1	2	.
1646033	Eschefelder Teiche	x	1287	501	82	.	2	70	230	195
1646035	Haselbacher Teiche, Rückhaltebecken Serbitz	x	166	222	170	.	.	.	100	28
1646036	Speicherbecken Witznitz	x	1	.	.	17
1646037	Pleißestausee Rötha und Pleiße	.	.	.	12	.	18	.	.	.
1646038	Elsterstausee, Elster (Eytra-Stausee), Mühlgraben	x	22	14	.	.
1646039	Elsterflutbecken Leipzig	x	.	.	.	13	57	6	13	.
1646040	Kulkwitzer See	.	.	.	950	.	370	.	460	.
1646042	Talsperre Schömbach	6	.	.	.
1646048	Talsperre Leutenhain	2	.	6	.
1646049	Mulde (Grimma-Golzermühle)	x	15	2	.	.
1646050	Mulde (Golzerbrücke-Trebsen	x	.	.	1	.	.	2	.	.
1646051	Mulde (Trebsen-Sonnenmühle)	x	.	.	2
1646052	Mulde (Sonnenmühle-Wehr Wurzen)	x	3	1	.
1646057	Teichgebiet S Wermsdorf	x	1030	612	255	.	1	1	158	330
1646058	Teichgebiet N Wermsdorf	x	136	50	30
1646059	Streitwalder Teiche	x	60	120	128	.	.	2	32	17
1646061	Cospudener See	.	600	1100	679	21	44	22	140	.
1646062	Tagebausee Haselbach	x	5	12	220	390	.	.	16	46
1646064	Bockwitzer See	x	2	1
1646065	Harthsee	.	.	.	2	.	.	.	7	.
1646066	Markkleeberger See	.	.	.	125	.	515	.	390	.
1646067	Störmthaler See	x	31	.	3	1
1646068	Rückhaltebecken Stöhna	x	266	877	854	.	97	22	121	91
1646069	Zwenkauer See	.	.	.	34	.	46	.	19	.
1646070	NSG Kulkwitzer Lachen	.	.	.	1	.	.	.	25	.
1646071	Werbelineer See (Tagebau Delitzsch SW)	x	.	650	560	680	36	1452	1073	.
1646072	Schladitzer See (Tagebau Breitenfeld)	.	.	.	579	.	259	.	544	.
1646073	Schadebachteiche Badrina-Noitzsch	x	22	41	28
1646074	Goitzsche: Paupitzscher See, Neuhauser See	x	7
1646075	Teiche um Brandis, Beucha & Polenz	x	.	.	50	.	5	.	49	.
1646078	Teiche um Frauwalde, Heyda & Börln	.	.	.	1
1646082	Ritzschkespeicher Roitzsch	.	.	.	2
1646083	Mühlteich & Großteich Burkartshain	x	2
1646084	Teiche bei Freitelsdorf	x	110	3
1646085	Teiche bei Schönfeld und Kalkreuth	x	2	20
1646086	Kiesgrube Pratzschwitz	.	.	1104	1062	545	22	320	228	.
1688032	Elbe Diesbar-Riesa (km 93,5 bis 107,5)	x	52	73	87	.
1688033	Elbe Riesa-Strehla (km 107,5 bis 114)	x	.	.	3	24	61	81	26	.
1688034	Elbe Strehla-Mühlberg (km 114 bis 126)	x	.	1	30	54	27	17	12	.
1688037	Elbe Dommitzsch - Pretzsch (km 173-185)	x	1	.
1688038	Großteich Torgau, Gehegeteich	x	162	33	2	.	.	8	58	87
1688040	Mulde (Bad Düben-Roitzschjora)	x	.	.	.	4	4	16	11	.
1688041	Teichgebiet Frauenhain-Tiefenau-Koselitz	x	319	36	.	.	.	2	17	57
1688043	Mulde (Pristäblich - Bad Düben)	x	5	.
1688044	Elbe Mühlberg - Belgern (km 128-140)	x	.	.	8	.	4	4	2	.
1688045	Elbe Belgern - Torgau (km 140-154)	x	2	.	.
1688046	Elbe Torgau - Mockritz (km 154-165)	x	1	.	.
1688048	Bennewitzer Teiche bei Torgau	x	28	.
1689006	Knappensee	.	.	.	30	.	.	.	53	.
1689007	Grubensee Bärwalde	.	4	2
1689008	Grubensee Dreiweibern	.	.	.	180	.	1	.	.	.

Sitecode	Gebietsname	SPA	Sep	Okt	Nov	Dez	Jan	Feb	Mrz	Apr
1689009	Ratzener Teiche	x	340	180	25	2
1689010	Grubensee Lohsa		.	.	110
1689011	Teichgebiet Litschen-Kolbitz	x	38	148	22	.	.	.	1	1
1689012	Teichgebiet Zimpel	x	263	4	6
1689014	Teichgebiet Petershain	x	14
1689021	Talsperre Quitzdorf	x	.	29	62	.	1	.	110	18
1689022	Teichgebiet Niederspree	x	176	4	97
1689023	Teichgebiet Döbra		2	.	10	.
1689024	Deutschbaselitzer Teich		51	12	130	32
1689026	Teichgebiet Kreba-West und Dürrbach	x	.	6
1689027	Teichgebiet Kreba-Ost	x	300
1689028	Teichgebiet Guttau	x	280	88	2	84
1689029	Tauwiesenteich	x	6	3	12
1689030	Teichgebiet Biehla-Weißig	x	21
1689031	Teichgebiet Straßgräbchen-Großgrabe	x	27	167	34	13
1689032	Teichgebiet Lippitsch	x	40	12	1	.
1689033	Teichgebiet Milkel	x	4
1689034	Teichgebiet Spreewiese	x	149	165	32	.	.	.	110	108
1689035	Dubringer Moor / Teichgebiet Neudorf-Klösterlich	x	.	18	2	12
1689037	Teichgebiet Rauden und Commerau bei Klix	x	1	1	22
1689038	Teichgebiet Drehna-Mönau-Uhyst	x	8	.	6	.	.	.	12	28
1689039	Teichgebiet Koblenz-Mortka	x	24	2	7
1689040	Teichgebiet Wartha		54	2
1689041	Teiche bei Commerau/Truppen	x	3	57	11	.
1689042	Teichgruppe Entenschenke	x	371	110	8	.	.	.	32	.
1689043	Tagebaurestsee Burghammer	x	8
1689046	Teichgebiet Rietschen und Hammerstadt	x	10	2
1689049	Tagebaurestsee Olbersdorf	x	92	130	78	121	47	37	45	7

Sitecode	Gebietsname	SPA	Sep	Okt	Nov	Dez	Jan	Feb	Mrz	Apr
1689039	Teichgebiet Koblenz-Mortka	x	4
1689043	Tagebaurestsee Burghammer	x	3

Seeadler (*Haliaeetus albicilla*)

Die Zahl der im Januar festgestellten Seeadler war relativ hoch und entsprach den Ergebnissen der Jahre 2004 und 2005. In den anderen Jahren sind zum Teil deutlich niedrigere Januarzahlen registriert worden. Vorkommensschwerpunkt war auch in dieser Saison die Oberlausitz. Die größte Ansammlung bildeten hier 34 Vögel Mitte Januar an den Ratzener Teichen bei Lohsa, wo zu dieser Zeit günstige Nahrungsbedingungen bestanden.

	Sep	Okt	Nov	Dez	Jan	Feb	Mrz	Apr
Summe	45	58	63	43	93	81	62	76
davon in SPA	44	56	62	41	87	76	57	75

Sitecode	Gebietsname	SPA	Sep	Okt	Nov	Dez	Jan	Feb	Mrz	Apr
1643002	Elbe Krippen-Königstein (km 7 bis 19)	x	.	.	.	1
1644003	Neiße (Ostritz - Hagenwerder)	x	1	.	.	.
1644004	Neiße (Hagenwerder - Görlitz)	x	1	.	.	.
1644006	Neiße (Oberneundorf - Deschka)	x	1	.	.	.
1644007	Spree (Tsp Bautzen - Wehr Lömischau)	x	.	.	2
1644008	Teichgebiet Zschorna	x	.	1	1	.	.	.	1	2
1644009	Talsperre Bautzen	x	2	1	.	.
1645005	Zschopau (Braunsdorf-Frankenberg)		1	.	.
1646017	Elbe Kötz-Diesbar (km 73 bis 93,5)	x	.	1	1	2	1	.	.	.
1646018	Röder (Radeburg - Freitelsdorf)	x	.	1
1646019	Teichgebiet Moritzburg Süd	x	.	1
1646020	Teichgebiet Moritzburg Nord	x	.	1	1	.
1646022	Speicherbecken Nauleis	x	.	.	1
1646030	Mulde (Wehr Wurzten-Canitz)	x	2	.	.	.
1646033	Eschefelder Teiche	x	1	1	2
1646035	Haselbacher Teiche, Rückhaltebecken Serbitz	x	1
1646042	Talsperre Schömbach		.	.	1	.	2	.	.	.
1646053	Mulde (Canitz-Kollauer Wehr)	x	1	.
1646054	Mulde (Kollauer Wehr-Eilenburg)	x	.	.	.	1
1646055	Mulde (Eilenburg-Zschepplin)	x	1	.	.	.
1646058	Teichgebiet N Wermsdorf	x	.	.	.	1	.	5	2	.
1646067	Störmthaler See	x	1	1
1646068	Rückhaltebecken Stöhma	x	1	.	.	.
1646071	Werbelineer See (Tagebau Delitzsch SW)	x	.	2	.	.	.	1	.	.
1646084	Teiche bei Freitelsdorf	x	1
1646085	Teiche bei Schönfeld und Kalkreuth	x	.	1
1688032	Elbe Diesbar-Riesa (km 93,5 bis 107,5)	x	.	1	1	1	1	2	.	.
1688034	Elbe Strehla-Mühlberg (km 114 bis 126)	x	.	2	2	1	.	1	.	.
1688037	Elbe Dommitzsch - Pretzsch (km 173-185)	x	.	2	1	1	1	2	.	.
1688038	Großteich Torgau, Gehegeteich	x	.	.	2	.	.	.	3	.
1688040	Mulde (Bad Düben-Roitzschjora)	x	1	1	.
1688041	Teichgebiet Frauenhain-Tiefenau-Koselitz	x	.	.	1	.	.	3	2	1
1688044	Elbe Mühlberg - Belgern (km 128-140)	x	.	.	1	5	2	3	.	.
1688045	Elbe Belgern - Torgau (km 140-154)	x	.	.	1	1	3	5	2	.
1688046	Elbe Torgau - Mockritz (km 154-165)	x	1	1	1	.
1688047	Elbe Mockritz - Dommitzsch, Altwasser Elsning	x	3	4	.	.
1689002	Neiße (Steinbach - Klein Priebus)	x	1	.	.	.

Seeadler Januar 2011

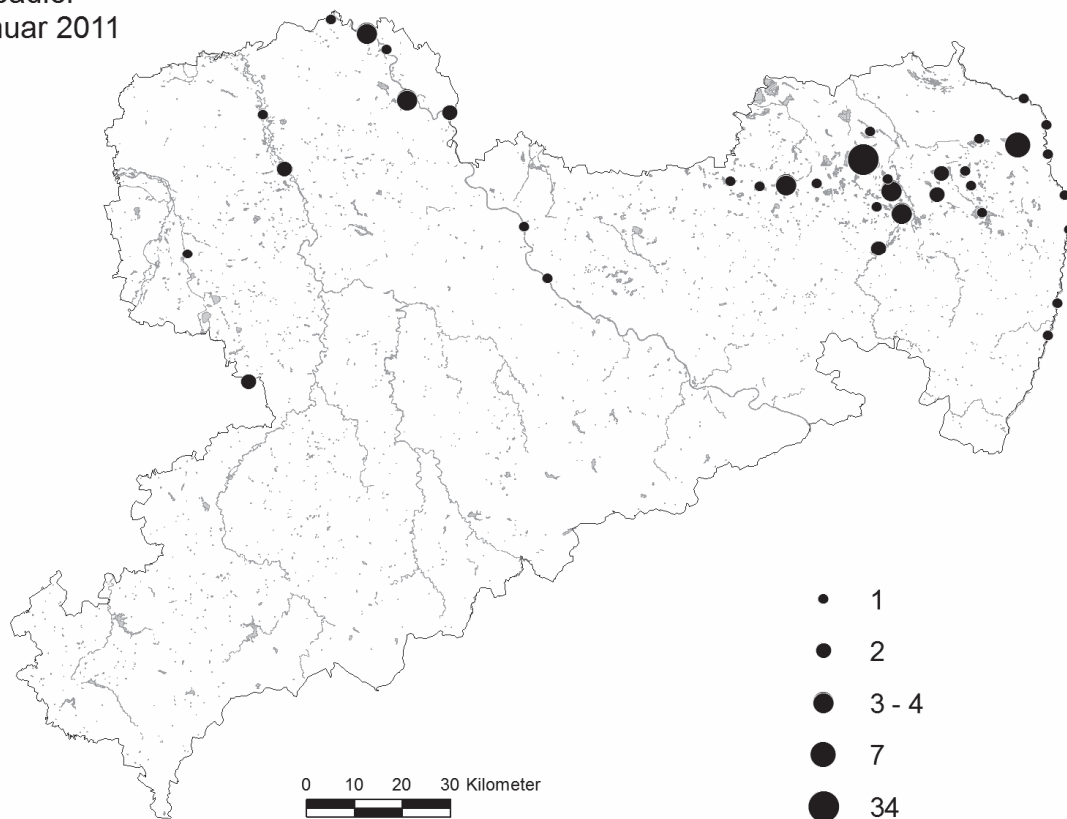


Abb. 14: Verteilung der Seeadlerfeststellungen während der Wasservogelzählung im Januar 2011

Sitecode	Gebietsname	SPA	Sep	Okt	Nov	Dez	Jan	Feb	Mrz	Apr
1689003	Neiße (Klein Priebus - Skerbersdorf)	x	1	.	.	.
1689006	Knappensee		1	.
1689007	Grubensee Bärwalde		2	.	1
1689009	Ratzener Teiche	x	2	3	.	7	34	4	.	10
1689011	Teichgebiet Litschen-Kolbitz	x	1	1	1
1689012	Teichgebiet Zimpel	x	1	.	1	1	.	.	.	1
1689014	Teichgebiet Petershain	x	3	.	3	.	1	4	1	2
1689015	Neiße (Deschka - Rothenburg)	x	1	.	.	.
1689016	Neiße (Rothenburg - Steinbach)	x	1	.	.	.
1689019	Spree (Wehr Lömischau - Uhyst)	x	.	2	2	3	.	1	3	.
1689021	Talsperre Quitzdorf	x	.	3	.	1	1	3	.	.
1689022	Teichgebiet Niederspree	x	5	8	8	3	7	4	6	6
1689023	Teichgebiet Döbra		4	.	1	.
1689024	Deutschbaselitzer Teich		1	2	.	2	.	2	3	.
1689026	Teichgebiet Kreba-West und Dürrbach	x	.	.	.	2	2	2	2	.
1689027	Teichgebiet Kreba-Ost	x	2	4	2	.	1	.	2	2
1689028	Teichgebiet Guttau	x	1
1689029	Tauerwiesenteich	x	2	.	2	2	2	2	2	3
1689030	Teichgebiet Biehla-Weißig	x	.	.	1	1	1	1	2	.
1689031	Teichgebiet Straßgräbchen-Großgrabe	x	.	1	.	.	1	.	1	.
1689032	Teichgebiet Lippitsch	x	1	2
1689033	Teichgebiet Milkel	x	1	3	.	.
1689034	Teichgebiet Spreewiese	x	4	3	14	2	4	11	8	23
1689035	Dubringer Moor / Teichgebiet Neudorf-Klösterlich	x	2	1	.	2	.	5	1	3

Sitecode	Gebietsname	SPA	Sep	Okt	Nov	Dez	Jan	Feb	Mrz	Apr
1689037	Teichgebiet Rauden und Commerau bei Klix	x	10	8	6	1	3	4	7	12
1689038	Teichgebiet Drehna-Mönau-Uhyst	x	2	3	3	.	1	1	3	3
1689041	Teiche bei Commerau/Truppen	x	.	.	1	1	1	.	.	.
1689042	Teichgruppe Entenschenke	x	2	1	1
1689044	Tagebaurestsee Lohsa II	x	1	2	1	1	1	1	2	2
1689046	Teichgebiet Rietschen und Hammerstadt	x	2	1	.	.	1	1	3	2

Kranich (*Grus grus*)

	Sep	Okt	Nov	Dez	Jan	Feb	Mrz	Apr
Summe	99	408	206	0	0	24	296	129
davon in SPA	99	408	206	0	0	24	284	125

Sitecode	Gebietsname	SPA	Sep	Okt	Nov	Dez	Jan	Feb	Mrz	Apr
1644007	Spree (Tsp Bautzen - Wehr Lömischau)	x	.	.	5
1644008	Teichgebiet Zschorna	x	3	.
1644010	Berzdorfer See	4	.
1645025	Zwickauer Mulde (Colditz-Sermuth)	x	.	16
1646017	Elbe Kötitz-Diesbar (km 73 bis 93,5)	x	5	.
1646019	Teichgebiet Moritzburg Süd	x	4
1646020	Teichgebiet Moritzburg Nord	x	6	5
1646030	Mulde (Wehr Wurzen-Canitz)	x	.	9
1646052	Mulde (Sonnenmühle-Wehr Wurzen)	x	.	75
1646068	Rückhaltebecken Stöhna	x	4	.	2	4
1646071	Werbelineer See (Tagebau Delitzsch SW)	x	.	43
1646084	Teiche bei Freitelsdorf	x	.	4	.	.	.	2	.	6
1688037	Elbe Dommitzsch - Pretzsch (km 173-185)	x	.	125	93
1688038	Großteich Torgau, Gehegeteich	x	8	.
1688040	Mulde (Bad Düben-Roitzschjora)	x	.	10	13	.	.	.	45	.
1688041	Teichgebiet Frauenhain-Tiefenau-Koselitz	x	130	.
1688042	Mulde (N Gruna - Pristäblich)	x	.	11
1688043	Mulde (Pristäblich - Bad Düben)	x	.	34
1689009	Ratzener Teiche	x	5	60	2	.
1689010	Grubensee Lohsa	2	.
1689011	Teichgebiet Litschen-Kolbitz	x	6	.	9
1689012	Teichgebiet Zimpel	x	2	2	.	.	.	2	.	.
1689021	Talsperre Quitzdorf	x	2	6	3
1689022	Teichgebiet Niederspree	x	6	2	4	.	.	.	33	40
1689023	Teichgebiet Döbra	2	.
1689028	Teichgebiet Guttau	x	2	.
1689029	Tauerwiesenteich	x	73	20	6
1689031	Teichgebiet Straßgräbchen-Großgrabe	x	2	1
1689032	Teichgebiet Lippitsch	x	4	1
1689033	Teichgebiet Milkel	x	.	2	84	.	.	.	2	22
1689034	Teichgebiet Spreewiese	x	6	.	5	.	.	3	6	8
1689035	Dubringer Moor / Teichgebiet Neudorf-Klösterlich	x	.	3	.	.	.	2	4	.
1689037	Teichgebiet Rauden und Commerau bei Klix	x	.	3	4	7
1689038	Teichgebiet Drehna-Mönau-Uhyst	x	3
1689043	Tagebaurestsee Burghammer	x	2
1689044	Tagebaurestsee Lohsa II	x	.	2	.	.	.	2	2	3
1689045	Tagebaurestsee Scheibe	x	4	4
1689046	Teichgebiet Rietschen und Hammerstadt	x	.	7	.	.	.	5	.	4

Austernfischer (*Haematopus ostralegus*)

Sitecode	Gebietsname	SPA	Sep	Okt	Nov	Dez	Jan	Feb	Mrz	Apr
1688034	Elbe Strehla-Mühlberg (km 114 bis 126)	x	3	.
1688044	Elbe Mühlberg - Belgern (km 128-140)	x	.	.	1	.	.	.	1	.

Kiebitzregenpfeifer (*Pluvialis squatarola*)

Sitecode	Gebietsname	SPA	Sep	Okt	Nov	Dez	Jan	Feb	Mrz	Apr
1689042	Teichgruppe Entenschenke	x	.	3

Goldregenpfeifer (*Pluvialis apricaria*)

Sitecode	Gebietsname	SPA	Sep	Okt	Nov	Dez	Jan	Feb	Mrz	Apr
1688037	Elbe Dommitzsch - Pretzsch (km 173-185)	x	.	.	2
1688041	Teichgebiet Frauenhain-Tiefenau-Koselitz	x	1	122	.

Kiebitz (*Vanellus vanellus*)

	Sep	Okt	Nov	Dez	Jan	Feb	Mrz	Apr
Summe	1946	4087	4034	0	66	465	1384	20
davon in SPA	1946	4071	3812	0	66	465	1050	20

Sitecode	Gebietsname	SPA	Sep	Okt	Nov	Dez	Jan	Feb	Mrz	Apr
1644008	Teichgebiet Zschorna	x	117	.
1644010	Berzdorfer See		.	16
1645017	Zwickauer Mulde (Waldenburg-Wolkenburg)	x	2	1	.
1645025	Zwickauer Mulde (Colditz-Sermuth)	x	.	400	18	.	.	.	17	.
1646017	Elbe Kötz-Diesbar (km 73 bis 93,5)	x	.	.	35	.	.	3	.	.
1646019	Teichgebiet Moritzburg Süd	x	.	1	72
1646033	Eschefelder Teiche	x	100	20	160	.	.	.	12	.
1646035	Haselbacher Teiche, Rückhaltebecken Serbitz	x	.	40	1
1646042	Talsperre Schömbach		.	.	8
1646048	Talsperre Leutenhain		26	.
1646050	Mulde (Golzerbrücke-Trebsen)	x	.	80
1646051	Mulde (Trebsen-Sonnenmühle)	x	200	.
1646052	Mulde (Sonnenmühle-Wehr Wurzen)	x	.	120
1646055	Mulde (Eilenburg-Zschepplin)	x	.	.	5
1646060	Kahnsdorfer See		270	.
1646063	Hainer See, Haubitzer See		38	.
1646068	Rückhaltebecken Stöhna	x	180	.	9	.	.	.	41	.
1646071	Werbelineer See (Tagebau Delitzsch SW)	x	.	144	22	.	.	.	2	.
1646073	Schadebachteiche Badrina-Noitzsch	x	.	450
1646074	Goitzsche: Paupitzscher See, Neuhauser See	x	.	170
1646084	Teiche bei Freitelsdorf	x	300
1646085	Teiche bei Schönfeld und Kalkreuth	x	.	85
1688032	Elbe Diesbar-Riesa (km 93,5 bis 107,5)	x	.	8	.	.	.	7	.	.
1688034	Elbe Strehla-Mühlberg (km 114 bis 126)	x	.	60	170	.	.	.	2	.
1688037	Elbe Dommitzsch - Pretzsch (km 173-185)	x	.	605	1750	.	.	2	92	.
1688040	Mulde (Bad Düben-Roitzschjora)	x	.	80	14	.	56	.	41	.
1688041	Teichgebiet Frauenhain-Tiefenau-Koselitz	x	1050

Sitecode	Gebietsname	SPA	Sep	Okt	Nov	Dez	Jan	Feb	Mrz	Apr
1646048	Talsperre Leutenhain		.	.	3	.	.	.	2	.
1646057	Teichgebiet S Wermsdorf	x	3
1688034	Elbe Strehla-Mühlberg (km 114 bis 126)	x	.	9
1689011	Teichgebiet Litschen-Kolbitz	x	1	.
1689030	Teichgebiet Biehla-Weißig	x	1
1689037	Teichgebiet Rauden und Commerau bei Klix	x	1

Flussuferläufer (*Actitis hypoleucos*)

Sitecode	Gebietsname	SPA	Sep	Okt	Nov	Dez	Jan	Feb	Mrz	Apr
1642001	Großteich Großhartmannsdorf	x	1
1644008	Teichgebiet Zschorna	x	3
1644010	Berzdorfer See		1
1646016	Elbe Serkowitz-Kötitz (km 65,5 bis 73)	x	.	1
1646020	Teichgebiet Moritzburg Nord	x	1
1646028	Elbe Flügelwegbrücke-Serkowitz (km 61,2 bis 65,5)	x	.	1	1
1689034	Teichgebiet Spreewiese	x	2	4
1689041	Teiche bei Commerau/Truppen	x	2

Dunkler Wasserläufer (*Tringa erythropus*)

Sitecode	Gebietsname	SPA	Sep	Okt	Nov	Dez	Jan	Feb	Mrz	Apr
1645025	Zwickauer Mulde (Colditz-Sermuth)	x	.	1
1646020	Teichgebiet Moritzburg Nord	x	3
1646033	Eschefelder Teiche	x	2
1689011	Teichgebiet Litschen-Kolbitz	x	.	4
1689034	Teichgebiet Spreewiese	x	.	.	2	2

Rotschenkel (*Tringa totanus*)

Sitecode	Gebietsname	SPA	Sep	Okt	Nov	Dez	Jan	Feb	Mrz	Apr
1688041	Teichgebiet Frauenhain-Tiefenau-Koselitz	x	1	1
1689009	Ratzener Teiche	x	1
1689034	Teichgebiet Spreewiese	x	3

Grünschenkel (*Tringa nebularia*)

Sitecode	Gebietsname	SPA	Sep	Okt	Nov	Dez	Jan	Feb	Mrz	Apr
1641001	Limbacher Teiche	x	1
1644010	Berzdorfer See		2
1646020	Teichgebiet Moritzburg Nord	x	1
1646022	Speicherbecken Nauleis	x	2
1646027	Elbe Marienbrücke-Flügelwegbrücke (km 56,5 bis 61,2)	x	.	.	1
1646033	Eschefelder Teiche	x	.	1
1646058	Teichgebiet N Wermsdorf	x	2
1688034	Elbe Strehla-Mühlberg (km 114 bis 126)	x	.	1
1688041	Teichgebiet Frauenhain-Tiefenau-Koselitz	x	6
1689007	Grubensee Bärwalde		1
1689011	Teichgebiet Litschen-Kolbitz	x	.	1

Sitecode	Gebietsname	SPA	Sep	Okt	Nov	Dez	Jan	Feb	Mrz	Apr
1689022	Teichgebiet Niederspree	x	2
1689034	Teichgebiet Spreewiese	x	10
1689041	Teiche bei Commerau/Truppen	x	2

Waldwasserläufer (*Tringa ochropus*)

	Sep	Okt	Nov	Dez	Jan	Feb	Mrz	Apr
Summe	6	9	9	1	1	1	17	40
davon in SPA	6	9	7	1	1	1	16	40

Sitecode	Gebietsname	SPA	Sep	Okt	Nov	Dez	Jan	Feb	Mrz	Apr
1642002	Talsperre Saydenbach		1	.
1646022	Speicherbecken Nauleis	x	3
1646033	Eschefelder Teiche	x	4	3	3
1646035	Haselbacher Teiche, Rückhaltebecken Serbitz	x	5	1
1646048	Talsperre Leutenhain		.	.	2
1646055	Mulde (Eilenburg-Zschepplin)	x	.	1	1
1646058	Teichgebiet N Wermisdorf	x	1
1646064	Bockwitzer See	x	1
1646085	Teiche bei Schönfeld und Kalkreuth	x	.	1
1688037	Elbe Dommitzsch - Pretzsch (km 173-185)	x	1	.	.	.
1688038	Großteich Torgau, Gehegeteich	x	1
1688040	Mulde (Bad Düben-Roitzschjora)	x	.	.	1	1	.	1	1	.
1688041	Teichgebiet Frauenhain-Tiefenau-Koselitz	x	1	21
1689034	Teichgebiet Spreewiese	x	.	1	2	.	.	.	10	2
1689035	Dubringer Moor / Teichgebiet Neudorf-Klösterlich	x	9
1689037	Teichgebiet Rauden und Commerau bei Klix	x	1
1689039	Teichgebiet Koblenz-Mortka	x	1
1689042	Teichgruppe Entenschenke	x	.	1
1689046	Teichgebiet Rietschen und Hammerstadt	x	.	2

Bruchwasserläufer (*Tringa glareola*)

Sitecode	Gebietsname	SPA	Sep	Okt	Nov	Dez	Jan	Feb	Mrz	Apr
1646033	Eschefelder Teiche	x	1
1646058	Teichgebiet N Wermisdorf	x	7
1688041	Teichgebiet Frauenhain-Tiefenau-Koselitz	x	2
1689022	Teichgebiet Niederspree	x	2
1689034	Teichgebiet Spreewiese	x	2

Kampfläufer (*Philomachus pugnax*)

Sitecode	Gebietsname	SPA	Sep	Okt	Nov	Dez	Jan	Feb	Mrz	Apr
1688041	Teichgebiet Frauenhain-Tiefenau-Koselitz	x	.	1
1689022	Teichgebiet Niederspree	x	13
1689034	Teichgebiet Spreewiese	x	11
1689042	Teichgruppe Entenschenke	x	.	2

Knutt (*Calidris canutus*)

Sitecode	Gebietsname	SPA	Sep	Okt	Nov	Dez	Jan	Feb	Mrz	Apr
1688041	Teichgebiet Frauenhain-Tiefenau-Koselitz	x	1

Zwergstrandläufer (*Calidris minutus*)

Sitecode	Gebietsname	SPA	Sep	Okt	Nov	Dez	Jan	Feb	Mrz	Apr
1646033	Eschefelder Teiche	x	1
1689022	Teichgebiet Niederspree	x	6

Alpenstrandläufer (*Calidris alpina*)

	Sep	Okt	Nov	Dez	Jan	Feb	Mrz	Apr
Summe	10	63	23	0	0	0	0	2
davon in SPA	8	63	23	0	0	0	0	2

Sitecode	Gebietsname	SPA	Sep	Okt	Nov	Dez	Jan	Feb	Mrz	Apr
1644010	Berzdorfer See		2
1646022	Speicherbecken Nauleis	x	2
1646033	Eschefelder Teiche	x	7
1688041	Teichgebiet Frauenhain-Tiefenau-Koselitz	x	1	60
1689009	Ratzener Teiche	x	.	.	22
1689042	Teichgruppe Entenschenke	x	.	3	1

Zwergmöwe (*Hydrocoloeus minutus*)

Sitecode	Gebietsname	SPA	Sep	Okt	Nov	Dez	Jan	Feb	Mrz	Apr
1641003	Talsperre Pöhl	x	1
1644010	Berzdorfer See		.	.	5
1646033	Eschefelder Teiche	x	15
1646036	Speicherbecken Witznitz	x	3
1689011	Teichgebiet Litschen-Kolbitz	x	2
1689021	Talsperre Quitzdorf	x	3	4
1689037	Teichgebiet Rauden und Commerau bei Klix	x	1

Lachmöwe (*Larus ridibundus*)

Im Vergleich zum Vorjahr wurden im Herbst relativ wenige Lachmöwen in Sachsen festgestellt. Innerhalb der Saison war der Bestand im Monat April am höchsten, was vor allem auf die Besetzung der Brutkolonien in einigen Gebieten (Teichgebiet Zschorna, Eschefelder Teiche) zurückzuführen ist.

	Sep	Okt	Nov	Dez	Jan	Feb	Mrz	Apr
Summe	1682	5993	4774	1824	1916	1731	4757	9096
davon in SPA	1559	5348	4350	1785	1915	1723	4440	7027

Sitecode	Gebietsname	SPA	Sep	Okt	Nov	Dez	Jan	Feb	Mrz	Apr
1641001	Limbacher Teiche	x	150	300
1641002	Talsperre Pirk	x	26	23	3	4
1641003	Talsperre Pöhl	x	3
1642001	Großteich Großhartmannsdorf	x	.	15	66	350

Sitecode	Gebietsname	SPA	Sep	Okt	Nov	Dez	Jan	Feb	Mrz	Apr
1642018	Schloßteich Chemnitz	x	3	.
1643005	Elbe Obervogelgesang-Pirna (km 27,5 bis 34)	x	.	27	85	52	.	90	76	.
1644003	Neiße (Ostritz - Hagenwerder)	x	8	.	.	.
1644008	Teichgebiet Zschorna	x	.	20	50	.	.	.	500	3000
1644009	Talsperre Bautzen	x	260	.	280	.	.	.	11	.
1644010	Berzdorfer See		80	13	41	.	.	.	22	410
1645012	Schwanenteich Zwickau		50	.
1645013	Zwickauer Mulde (Zwickau-Crossen)		1	.	.
1645021	Freiberger Mulde (Gleißberg-Malitzsch)	x	.	.	.	6
1646016	Elbe Serkowitz-Kötitz (km 65,5 bis 73)	x	.	16	55	52	273	262	330	.
1646017	Elbe Kötitz-Diesbar (km 73 bis 93,5)	x	.	165	600	130	230	170	25	.
1646018	Röder (Radeburg - Freitelsdorf)	x	4	.
1646019	Teichgebiet Moritzburg Süd	x	.	.	35	1	.	.	32	74
1646020	Teichgebiet Moritzburg Nord	x	.	8	39	.	.	.	12	.
1646021	Speicherbecken Niederwartha	x	.	350	500	420	.	6	85	.
1646022	Speicherbecken Nauleis	x	50	20	6
1646024	Elbe Pirna-Zschieben (km 34 bis 41)	x	.	4	12	47	106	6	31	.
1646025	Elbe Zschieben-Blaues Wunder (km 41 bis 49,8)	x	.	4	341	218	166	234	313	.
1646026	Elbe Blaues Wunder-Marienbrücke (km 49,8 bis 56,5)	x	.	1	177	173	220	200	47	.
1646027	Elbe Marienbrücke-Flügelwegbrücke (km 56,5 bis 61,2)	x	.	32	109	74	170	324	104	.
1646028	Elbe Flügelwegbrücke-Serkowitz (km 61,2 bis 65,5)	x	.	87	937	349	463	304	701	.
1646030	Mulde (Wehr Wurzen-Canitz)	x	.	32	.	.	20	.	15	.
1646033	Eschefelder Teiche	x	150	124	1300
1646035	Haselbacher Teiche, Rückhaltebecken Serbitz	x	.	270	.	.	36	.	.	.
1646036	Speicherbecken Witznitz	x	2	1
1646037	Pleißestausee Rötha und Pleiße		.	.	3
1646039	Elsterflutbecken Leipzig	x	.	140	300	180	.	12	75	50
1646040	Kulkwitzer See		.	.	250
1646049	Mulde (Grimma-Golzermühle)	x	3	.	.	.
1646051	Mulde (Trebsen-Sonnenmühle)	x	25	.
1646052	Mulde (Sonnenmühle-Wehr Wurzen)	x	.	52	1	.
1646053	Mulde (Canitz-Kollauer Wehr)	x	80	.	.	.
1646056	Mulde (Zschepplin-N Gruna)	x	.	.	.	1
1646060	Kahnsdorfer See		45	.
1646061	Cospudener See		.	32	31
1646062	Tagebausee Haselbach	x	1	.
1646064	Bockwitzer See	x	115
1646065	Harthsee		3	.
1646066	Markkleeberger See		.	.	18
1646067	Störmthaler See	x	.	.	.	2	2	1	110	300
1646068	Rückhaltebecken Stöhna	x	700	.	40	.	3	.	20	25
1646069	Zwenkauer See		60	.
1646070	NSG Kulkwitzer Lachen		1	.	1	.
1646071	Werbelineer See (Tagebau Delitzsch SW)	x	.	2	117	4	.	1	900	.
1646072	Schladitzer See (Tagebau Breitenfeld)		.	.	6	.	.	.	10	.
1646073	Schadebachteiche Badrina-Noitzsch	x	12	.	6	12	.	.	70	76
1646074	Goitzsche: Paupitzscher See, Neuhauser See	x	12
1646075	Teiche um Brandis, Beucha & Polenz	x	.	.	1	.	.	.	17	.
1646079	Neumühlenteich Schildau		.	.	37
1646083	Mühlteich & Großteich Burkartshain	x	.	91	2	.
1646084	Teiche bei Freitelsdorf	x	.	3	3	.
1646085	Teiche bei Schönfeld und Kalkreuth	x	70	350

Sitecode	Gebietsname	SPA	Sep	Okt	Nov	Dez	Jan	Feb	Mrz	Apr
1646086	Kiesgrube Pratzschwitz		.	.	38	39	.	7	108	.
1688032	Elbe Diesbar-Riesa (km 93,5 bis 107,5)	x	.	248	40	7	8	8	8	.
1688033	Elbe Riesa-Strehla (km 107,5 bis 114)	x	.	.	315	6	60	2	12	.
1688034	Elbe Strehla-Mühlberg (km 114 bis 126)	x	.	50	10	.	5	10	25	.
1688037	Elbe Dommitzsch - Pretzsch (km 173-185)	x	.	239	19	.
1688038	Großteich Torgau, Gehegeteich	x	.	2100	.	.	.	32	.	150
1688040	Mulde (Bad Düben-Roitzschjora)	x	.	5	7	9	45	8	7	.
1688041	Teichgebiet Frauenhain-Tiefenau-Koselitz	x	1	.	2	.	.	.	57	87
1688044	Elbe Mühlberg - Belgern (km 128-140)	x	34	.
1688046	Elbe Torgau - Mockritz (km 154-165)	x	.	14	13	42	17	53	112	.
1688048	Bennewitzer Teiche bei Torgau	x	.	.	32	.	.	.	45	.
1689007	Grubensee Bärwalde		.	600	1500
1689009	Ratzener Teiche	x	22	16	3	.	.	.	4	15
1689011	Teichgebiet Litschen-Kolbitz	x	121
1689012	Teichgebiet Zimpel	x	2
1689014	Teichgebiet Petershain	x	.	.	5
1689021	Talsperre Quitzdorf	x	61	10	3	.	.	.	60	60
1689022	Teichgebiet Niederspree	x	9	1	9	.	.	.	71	197
1689023	Teichgebiet Döbra		1	.
1689024	Deutschbaselitzer Teich		43	14	60
1689026	Teichgebiet Kreba-West und Dürrbach	x	.	21
1689027	Teichgebiet Kreba-Ost	x	3	94	100
1689028	Teichgebiet Guttau	x	1	.	95	148
1689029	Tauerwiesenteich	x	280
1689033	Teichgebiet Milkel	x	.	1	24
1689034	Teichgebiet Spreewiese	x	3	45	14	.	.	.	35	103
1689035	Dubringer Moor / Teichgebiet Neudorf-Klösterlich	x	10
1689037	Teichgebiet Rauden und Commerau bei Klix	x	.	57
1689038	Teichgebiet Drehna-Mönau-Uhyst	x	92
1689039	Teichgebiet Koblenz-Mortka	x	.	31	132	.
1689040	Teichgebiet Wartha		43
1689041	Teiche bei Commerau/Truppen	x	.	350
1689042	Teichgruppe Entenschenke	x	.	600	18
1689045	Tagebaurestsee Scheibe	x	56
1689046	Teichgebiet Rietschen und Hammerstadt	x	20	11

Lachmöwen aus Schlafplatzzählungen

Sitecode	Gebietsname	SPA	Sep	Okt	Nov	Dez	Jan	Feb	Mrz	Apr
1646033	Eschefelder Teiche	x	.	3
1646062	Tagebausee Haselbach	x	.	.	400	620
1646064	Bockwitzer See	x	.	.	3500

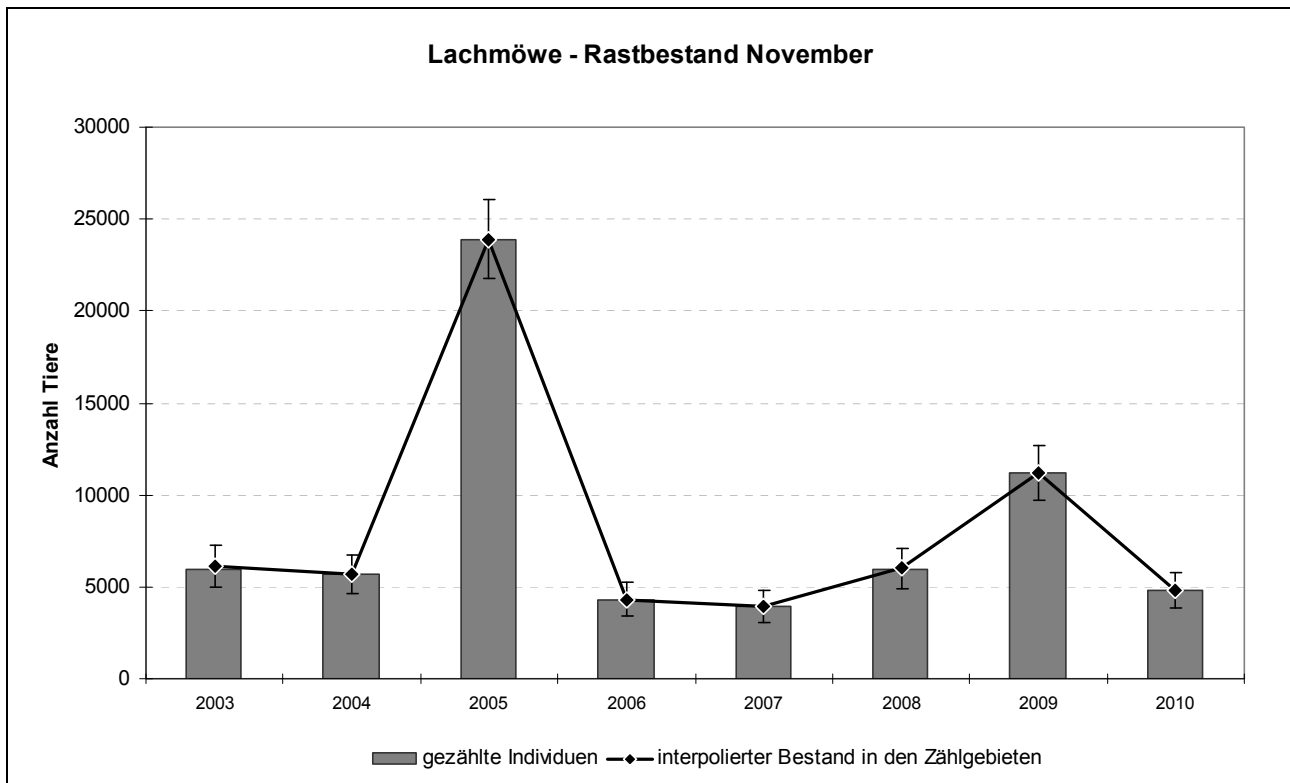


Abb. 15: Rastbestandsentwicklung der Lachmöwe Mitte November in Sachsen im Zeitraum 2003 bis 2010 nach Daten der Wasservogelzählung (Berechnung nach WAHL & SUDFELDT (2005), Vogelwelt 126).

Schwarzkopfmöwe (*Larus melanocephalus*)

Sitecode	Gebietsname	SPA	Sep	Okt	Nov	Dez	Jan	Feb	Mrz	Apr
1644010	Berzdorfer See		1
1646033	Eschefelder Teiche	x	2
1646071	Werbelineer See (Tagebau Delitzsch SW)	x	2	.

Sturmmöwe (*Larus canus*)

Die sehr hohen Zahlen von 2009/10 haben sich nicht wiederholt. Die am Tage ermittelten Bestände bewegten sich insgesamt auf einem relativ geringen Niveau. Interessant ist jedoch, dass Mitte November 2010 auf den Tagebaugewässern Haselbacher See und Hainer/Haubitzer See im Raum Leipzig 2000 bzw. 1000 Sturmmöwen übernachtet haben. In den Ergebnissen der Tageszählungen spiegelt sich das nicht wider.

	Sep	Okt	Nov	Dez	Jan	Feb	Mrz	Apr
Summe	0	388	300	63	556	333	228	108
davon in SPA	0	386	280	63	555	328	175	107

Sitecode	Gebietsname	SPA	Sep	Okt	Nov	Dez	Jan	Feb	Mrz	Apr
1641001	Limbacher Teiche	x	2
1641003	Talsperre Pöhl	x	.	.	1	2
1642001	Großteich Großhartmannsdorf	x	3	.
1642009	Kreuzteiche Freiberg		1	.
1643001	Elbe Schmilka-Krippen (km 4,6 bis 7)	x	.	.	.	1
1643004	Elbe Rathen-Obervogelgesang (km 22,7 bis 27,5)	x	.	.	.	1	.	2	.	.
1643005	Elbe Obervogelgesang-Pirna (km 27,5 bis 34)	x	.	.	.	1	.	3	.	.
1644009	Talsperre Bautzen	x	.	.	1

Sitecode	Gebietsname	SPA	Sep	Okt	Nov	Dez	Jan	Feb	Mrz	Apr
1644010	Berzdorfer See		.	.	4	.	1	1	.	1
1646016	Elbe Serkowitz-Kötitz (km 65,5 bis 73)	x	.	.	4	1	.	2	.	.
1646017	Elbe Kötitz-Diesbar (km 73 bis 93,5)	x	.	.	2	1
1646021	Speicherbecken Niederwartha	x	.	1	.	2	.	12	1	.
1646024	Elbe Pirna-Zschieeren (km 34 bis 41)	x	6	.	.	.
1646025	Elbe Zschieeren-Blaues Wunder (km 41 bis 49,8)	x	.	.	1	9	.	7	1	.
1646027	Elbe Marienbrücke-Flügelwegbrücke (km 56,5 bis 61,2)	x	1	.	.
1646028	Elbe Flügelwegbrücke-Serkowitz (km 61,2 bis 65,5)	x	.	.	2	.	.	2	.	.
1646033	Eschefelder Teiche	x	.	10	11	1
1646035	Haselbacher Teiche, Rückhaltebecken Serbitz	x	180	.	.	.
1646036	Speicherbecken Witznitz	x	.	.	.	3
1646037	Pleißestausee Rötha und Pleiße		.	.	3	.	.	.	8	.
1646039	Elsterflutbecken Leipzig	x	.	.	.	1
1646049	Mulde (Grimma-Golzermühle)	x	.	1
1646052	Mulde (Sonnenmühle-Wehr Wurzen)	x	.	12
1646053	Mulde (Canitz-Kollauer Wehr)	x	2	.	.	.
1646055	Mulde (Eilenburg-Zschepplin)	x	.	.	.	11	1	.	.	.
1646056	Mulde (Zschepplin-N Gruna)	x	38	4	1	.
1646060	Kahnsdorfer See		9	.
1646061	Cospudener See		.	2
1646062	Tagebausee Haselbach	x	2	.
1646064	Bockwitzer See	x	65
1646065	Harthsee		7	.
1646066	Markkleeberger See		.	.	8
1646067	Störmthaler See	x	1	.	129	34
1646068	Rückhaltebecken Stöhma	x	36	.	.	.
1646069	Zwenkauer See		20	.
1646071	Werbelineer See (Tagebau Delitzsch SW)	x	.	.	56	.	.	.	1	.
1646072	Schladitzer See (Tagebau Breitenfeld)		.	.	5	.	.	.	4	.
1646073	Schadebachteiche Badrina-Noitzsch	x	.	350	.	.	1	.	.	1
1646086	Kiesgrube Pratzschwitz		4	4	.
1688032	Elbe Diesbar-Riesa (km 93,5 bis 107,5)	x	.	6	6	6	1	19	1	.
1688033	Elbe Riesa-Strehla (km 107,5 bis 114)	x	.	.	.	3	.	.	1	.
1688034	Elbe Strehla-Mühlberg (km 114 bis 126)	x	.	.	5	.	30	170	7	.
1688037	Elbe Dommitzsch - Pretzsch (km 173-185)	x	.	.	.	1	.	.	1	.
1688038	Großteich Torgau, Gehegeteich	x	61	.	.
1688040	Mulde (Bad Düben-Roitzschjora)	x	.	2	2	20	170	35	16	.
1688041	Teichgebiet Frauenhain-Tiefenau-Koselitz	x	1
1688042	Mulde (N Gruna - Pristäblich)	x	15	.	.	.
1688043	Mulde (Pristäblich - Bad Düben)	x	34	3	.	.
1688044	Elbe Mühlberg - Belgern (km 128-140)	x	40	.	.	.
1689021	Talsperre Quitzdorf	x	.	.	200	.	.	6	.	.
1689022	Teichgebiet Niederspree	x	1
1689031	Teichgebiet Straßgräbchen-Großgrabe	x	.	1	.	.	.	1	.	2
1689042	Teichgruppe Entenschenke	x	.	3

Sturmmöwen aus Schlafplatzzählungen

Sitecode	Gebietsname	SPA	Sep	Okt	Nov	Dez	Jan	Feb	Mrz	Apr
1646037	Pleißestausee Rötha und Pleiße		.	.	2
1646062	Tagebausee Haselbach	x	.	.	2000	480
1646063	Hainer See, Haubitzer See		.	.	1000

Großmöwen des „Silbermöwen-Komplexes“

Nach wie vor bereitet die Unterscheidung der Arten Silbermöwe (*Larus argentatus*), Mittelmeermöwe (*Larus michahellis*) und Steppenmöwe (*Larus cachinnans*) Probleme. Insbesondere aus größerer Entfernung ist eine sichere Bestimmung dieser Arten oft nicht möglich. Die Angabe erfolgt dann als „unbestimmte Großmöwe“. Ob bei den als Silbermöwe, Mittelmeermöwe oder Steppenmöwe bestimmten Großmöwen die Artbestimmung stets richtig erfolgte, sei dahingestellt.

Die Zahlen waren insgesamt geringer als in der Saison 2009/10. Auch so große Ansammlungen konnten nicht beobachtet werden. Die größte Tagesansammlung waren 310 unbestimmte Großmöwen Mitte November auf dem Zwenkauer See. Von den Großmöwen, die sich Mitte Februar auf dem Werbeliner See aufhielten, sind 146 als *Larus argentatus* und 5 als *Larus cachinnans* bestimmt worden.

Silbermöwe (*Larus argentatus*)

	Sep	Okt	Nov	Dez	Jan	Feb	Mrz	Apr
Summe	19	100	190	129	273	287	312	65
davon in SPA	9	100	110	129	273	265	281	65

Sitecode	Gebietsname	SPA	Sep	Okt	Nov	Dez	Jan	Feb	Mrz	Apr
1643002	Elbe Krippen-Königstein (km 7 bis 19)	x	4	.	.
1643003	Elbe Königstein-Rathen (km 19 bis 22,7)	x	.	.	.	1
1644006	Neiße (Oberneundorf - Deschka)	x	19	.	.	.
1644008	Teichgebiet Zschorna	x	.	1	1	2
1644010	Berzdorfer See		10
1645007	Zschopau (Schönborn-Kriebethal)	x	2	.	.	.
1645012	Schwanenteich Zwickau		1	.
1645019	Zwickauer Mulde (Lunzenau-Kralapp)	x	.	.	.	1
1645022	Freiberger Mulde (Klosterbuch-Leisnig)	x	3	.	.	.
1645025	Zwickauer Mulde (Colditz-Sermuth)	x	.	.	.	1	3	2	2	.
1646016	Elbe Serkowitz-Kötitz (km 65,5 bis 73)	x	3	.	1	.
1646017	Elbe Kötitz-Diesbar (km 73 bis 93,5)	x	2	.	.	.
1646019	Teichgebiet Moritzburg Süd	x	.	.	.	4	.	.	2	7
1646020	Teichgebiet Moritzburg Nord	x	.	.	14	.	.	.	1	.
1646021	Speicherbecken Niederwartha	x	.	1	1	2
1646022	Speicherbecken Nauleis	x	.	10	1
1646024	Elbe Pirna-Zschieren (km 34 bis 41)	x	.	.	.	1	2	1	.	.
1646025	Elbe Zschieren-Blaues Wunder (km 41 bis 49,8)	x	.	.	.	1
1646027	Elbe Marienbrücke-Flügelwegbrücke (km 56,5 bis 61,2)	x	2	1	.
1646028	Elbe Flügelwegbrücke-Serkowitz (km 61,2 bis 65,5)	x	2	.	.
1646033	Eschefelder Teiche	x	.	1	1	2	1	2	19	4
1646035	Haselbacher Teiche, Rückhaltebecken Serbitz	x	.	9	.	.	8	.	.	.
1646036	Speicherbecken Witznitz	x	3
1646037	Pleißestausee Rötha und Pleiße		2	.
1646040	Kulkwitzer See		.	.	47
1646042	Talsperre Schömbach		1	.
1646048	Talsperre Leutenhain		8	.
1646050	Mulde (Golzerbrücke-Trebsen)	x	.	.	5

Sitecode	Gebietsname	SPA	Sep	Okt	Nov	Dez	Jan	Feb	Mrz	Apr
1646051	Mulde (Trebsen-Sonnenmühle)	x	.	4	2	2
1646052	Mulde (Sonnenmühle-Wehr Wurzen)	x	63	24	12	.
1646054	Mulde (Kollauer Wehr-Eilenburg)	x	4	.
1646055	Mulde (Eilenburg-Zschepplin)	x	.	.	.	4	5	2	.	.
1646056	Mulde (Zschepplin-N Gruna)	x	.	.	.	6	.	3	.	.
1646063	Hainer See, Haubitzer See	.	.	.	5
1646064	Bockwitzer See	x	.	.	35	1
1646068	Rückhaltebecken Stöhma	x	.	.	1
1646071	Werbelineer See (Tagebau Delitzsch SW)	x	.	7	24	.	52	146	120	.
1646072	Schladitzer See (Tagebau Breitenfeld)	.	.	.	4
1646073	Schadebachteiche Badrina-Noitzsch	x	.	1	.	6
1646077	Teiche um Thammenhain, Müglenz, N Falkenhain	2	.
1646079	Neumühlenteich Schildau	.	.	.	22	.	.	.	3	.
1646082	Ritzschkespeicher Roitzsch	.	.	.	1
1646084	Teiche bei Freitelsdorf	x	1	.
1646086	Kiesgrube Pratzschwitz	12	4	.
1688032	Elbe Diesbar-Riesa (km 93,5 bis 107,5)	x	.	6	2	69	19	7	2	.
1688033	Elbe Riesa-Strehla (km 107,5 bis 114)	x	.	1	.	3	2	3	4	.
1688037	Elbe Dommitzsch - Pretzsch (km 173-185)	x	.	3	.	1	10	1	.	.
1688038	Großteich Torgau, Gehegeteich	x	4
1688040	Mulde (Bad Düben-Roitzschjora)	x	.	.	.	1	4	1	2	.
1688041	Teichgebiet Frauenhain-Tiefenau-Koselitz	x	.	.	4	4
1688042	Mulde (N Gruna - Pristäblich)	x	.	.	.	1
1688043	Mulde (Pristäblich - Bad Düben)	x	12	45	50	.
1688044	Elbe Mühlberg - Belgern (km 128-140)	x	.	17	8	3	57	.	1	.
1688046	Elbe Torgau - Mockritz (km 154-165)	x	.	9	3	5	3	6	16	.
1688047	Elbe Mockritz - Dommitzsch, Altwasser Elsrig	x	.	11	.	14	.	3	.	.
1688048	Bennewitzer Teiche bei Torgau	x	.	.	5	.	.	.	7	.
1689009	Ratzener Teiche	x	.	6	8	7
1689011	Teichgebiet Litschen-Kolbitz	x	.	1	1	.
1689022	Teichgebiet Niederspree	x	9	.
1689024	Deutschbaselitzer Teich	.	.	.	1	.	.	10	10	.
1689030	Teichgebiet Biehla-Weißig	x	1	5	3	.	3	4	16	22
1689032	Teichgebiet Lippitsch	x	12
1689035	Dubringer Moor / Teichgebiet Neudorf-Klösterlich	x	1	.
1689037	Teichgebiet Rauden und Commerau bei Klix	x	1	2
1689042	Teichgruppe Entenschenke	x	4	1	2	.	.	7	.	.
1689043	Tagebaurestsee Burghammer	x	.	6

Mittelmeermöwe (*Larus michahellis*)

	Sep	Okt	Nov	Dez	Jan	Feb	Mrz	Apr
Summe	1	0	0	1	36	2	2	3
davon in SPA	1	0	0	1	36	2	2	3

Sitecode	Gebietsname	SPA	Sep	Okt	Nov	Dez	Jan	Feb	Mrz	Apr
1646036	Speicherbecken Witznitz	x	.	.	.	1	.	1	.	.
1646039	Elsterflutbecken Leipzig	x	1	1	.
1646062	Tagebausee Haselbach	x	1
1646068	Rückhaltebecken Stöhma	x	2	.	.	.
1646071	Werbelineer See (Tagebau Delitzsch SW)	x	34	.	1	.

Sitecode	Gebietsname	SPA	Sep	Okt	Nov	Dez	Jan	Feb	Mrz	Apr
1688038	Großteich Torgau, Gehegeteich	x	3

Steppenmöwe (*Larus cachinnans*)

	Sep	Okt	Nov	Dez	Jan	Feb	Mrz	Apr
Summe	11	23	25	11	107	36	33	8
davon in SPA	11	23	11	11	107	33	31	8

Sitecode	Gebietsname	SPA	Sep	Okt	Nov	Dez	Jan	Feb	Mrz	Apr
1641002	Talsperre Pirk	x	.	.	5
1642002	Talsperre Saydenbach	1	.	.
1642018	Schloßteich Chemnitz	x	1	.	.
1644008	Teichgebiet Zschorna	x	.	2	.	.	.	1	1	.
1644010	Berzdorfer See	3	.	.	.
1645007	Zschopau (Schönborn-Kriebethal)	x	.	.	5	.	.	4	.	.
1645019	Zwickauer Mulde (Lunzenau-Kralapp)	x	.	.	.	1
1646019	Teichgebiet Moritzburg Süd	x	3	.	.
1646021	Speicherbecken Niederwartha	x	.	3	.	.	1	1	.	.
1646025	Elbe Zschieren-Blaues Wunder (km 41 bis 49,8)	x	.	1
1646027	Elbe Marienbrücke-Flügelwegbrücke (km 56,5 bis 61,2)	x	.	.	.	2	.	2	1	.
1646028	Elbe Flügelwegbrücke-Serkowitz (km 61,2 bis 65,5)	x	.	.	1	1	1	10	.	.
1646033	Eschefelder Teiche	x	.	1	.	.	1	3	2	.
1646035	Haselbacher Teiche, Rückhaltebecken Serbitz	x	.	6	.	.	6	.	.	.
1646036	Speicherbecken Witznitz	x	.	.	.	2	7	.	5	.
1646037	Pleißestausee Rötha und Pleiße	.	.	.	3
1646039	Elsterflutbecken Leipzig	x	1	1	.
1646042	Talsperre Schömbach	.	.	.	3
1646049	Mulde (Grimma-Golzermühle)	x	.	.	.	4	5	.	.	.
1646062	Tagebausee Haselbach	x	7	8	.
1646063	Hainer See, Haubitzer See	.	.	.	2
1646066	Markkleeberger See	.	.	.	6
1646068	Rückhaltebecken Stöhma	x	75	.	.	.
1646071	Werbelineer See (Tagebau Delitzsch SW)	x	.	3	.	.	.	5	.	.
1688032	Elbe Diesbar-Riesa (km 93,5 bis 107,5)	x	.	3	.	.	.	1	.	.
1688037	Elbe Dommitzsch - Pretzsch (km 173-185)	x	2	.	.
1688038	Großteich Torgau, Gehegeteich	x	.	.	.	1	11	.	.	7
1689011	Teichgebiet Litschen-Kolbitz	x	.	4
1689022	Teichgebiet Niederspree	x	6	.
1689042	Teichgruppe Entenschenke	x	11	1	.	.

Unbestimmte Großmöwen (*Larus spec.*)

	Sep	Okt	Nov	Dez	Jan	Feb	Mrz	Apr
Summe	78	366	766	68	589	246	165	100
davon in SPA	66	324	446	68	288	242	161	92

Sitecode	Gebietsname	SPA	Sep	Okt	Nov	Dez	Jan	Feb	Mrz	Apr
1641001	Limbacher Teiche	x	6	.
1641003	Talsperre Pöhl	x	.	.	1	9	1	.	.	.
1642013	Zschopau (Rauschenthal-Waldheim)	x	.	.	.	5
1642016	Zschopau (Furt Limmritz-Schweta)	x	.	1	12	11	4	7	.	.

unbestimmte Großmöwen aus Schlafplatzzählungen

Sitecode	Gebietsname	SPA	Sep	Okt	Nov	Dez	Jan	Feb	Mrz	Apr
1646037	Pleißestausee Rötha und Pleiße		.	.	3
1646062	Tagebausee Haselbach	x	.	.	1600	850
1646063	Hainer See, Haubitzer See		.	.	50

Heringsmöwe (*Larus fuscus*)

Sitecode	Gebietsname	SPA	Sep	Okt	Nov	Dez	Jan	Feb	Mrz	Apr
1688038	Großteich Torgau, Gehegeteich	x	.	1

Eisvogel (*Alcedo atthis*)

Der infolge der relativ strengen Winter 2008/09 und 2009/10 stark zurückgegangene Bestand des Eisvogels konnte sich offenbar im Jahr 2010 nicht spürbar erholen, so dass im Herbst/Winter 2010/11 nur wenige Tiere gesehen wurden.

	Sep	Okt	Nov	Dez	Jan	Feb	Mrz	Apr
Summe	36	40	30	16	8	9	25	9
davon in SPA	36	35	29	14	6	8	21	9

Sitecode	Gebietsname	SPA	Sep	Okt	Nov	Dez	Jan	Feb	Mrz	Apr
1641001	Limbacher Teiche	x	.	1	.	2	.	.	1	.
1641002	Talsperre Pirk	x	1
1642009	Kreuzteiche Freiberg		1	.
1642016	Zschopau (Furt Limmritz-Schweta)	x	1	.
1643002	Elbe Krippen-Königstein (km 7 bis 19)	x	1	.
1644008	Teichgebiet Zschorna	x	.	.	1	.	.	1	.	.
1645001	Freiberger Mulde (Halsbrücke-Hohentanne)		1	.
1645006	Zschopau (Frankenberg-Schönborn)		.	5	.	1	.	1	2	.
1645007	Zschopau (Schönborn-Kriebethal)	x	.	1
1645014	Zwickauer Mulde (Crossen-Glauchau)		.	.	.	1
1645018	Zwickauer Mulde (Wolkenburg-Penig-Lunzenau)	x	.	1	1	2
1645019	Zwickauer Mulde (Lunzenau-Kralapp)	x	.	1	2	.	.	.	2	.
1645021	Freiberger Mulde (Gleißberg-Malitzsch)	x	.	1	1	.	.	1	.	.
1645025	Zwickauer Mulde (Colditz-Sermuth)	x	.	2	2	1	.	1	2	.
1646017	Elbe Kötzitz-Diesbar (km 73 bis 93,5)	x	.	1	.	.	1	.	.	.
1646018	Röder (Radeburg - Freitelsdorf)	x	1	.	.	.
1646019	Teichgebiet Moritzburg Süd	x	3	1
1646020	Teichgebiet Moritzburg Nord	x	1
1646022	Speicherbecken Nauleis	x	.	1
1646024	Elbe Pirna-Zschieren (km 34 bis 41)	x	.	.	1
1646027	Elbe Marienbrücke-Flügelwegbrücke (km 56,5 bis 61,2)	x	1	.	.	.
1646030	Mulde (Wehr Wurzen-Canitz)	x	1	.	.
1646033	Eschefelder Teiche	x	2	2	.	.	.	1	.	.
1646035	Haselbacher Teiche, Rückhaltebecken Serbitz	x	1	1
1646039	Elsterflutbecken Leipzig	x	.	.	.	1
1646048	Talsperre Leutenhain		1	.	.	.
1646049	Mulde (Grimma-Golzermühle)	x	.	1	.	1	.	.	1	.
1646050	Mulde (Golzerbrücke-Trebsen)	x	.	.	1
1646051	Mulde (Trebsen-Sonnenmühle)	x	.	1
1646052	Mulde (Sonnenmühle-Wehr Wurzen)	x	.	1	1

Sitecode	Gebietsname	SPA	Sep	Okt	Nov	Dez	Jan	Feb	Mrz	Apr
1646054	Mulde (Kollauer Wehr-Eilenburg)	x	1	.
1646055	Mulde (Eilenburg-Zscheplin)	x	.	.	1
1646058	Teichgebiet N Wermsdorf	x	2	1
1646059	Streitwalder Teiche	x	1	1	.
1646062	Tagebausee Haselbach	x	1	1
1646068	Rückhaltebecken Stöhna	x	1
1646079	Neumühlenteich Schildau		1	.	.	.
1646083	Mühlteich & Großteich Burkartshain	x	.	.	1
1646084	Teiche bei Freitelsdorf	x	1	1
1646085	Teiche bei Schönfeld und Kalkreuth	x	.	1	1
1688032	Elbe Diesbar-Riesa (km 93,5 bis 107,5)	x	.	.	1
1688034	Elbe Strehla-Mühlberg (km 114 bis 126)	x	.	1	.	1	.	1	.	.
1688038	Großteich Torgau, Gehegeteich	x	1	.	1	2	.	.	2	1
1688040	Mulde (Bad Düben-Roitzschjora)	x	.	1	.	1	.	1	1	.
1688041	Teichgebiet Frauenhain-Tiefenau-Koselitz	x	4	.	1	.	.	.	1	.
1688043	Mulde (Pristäblich - Bad Düben)	x	.	1	1
1688048	Bennewitzer Teiche bei Torgau	x	1	.	.	.
1689009	Ratzener Teiche	x	.	2
1689011	Teichgebiet Litschen-Kolbitz	x	.	1	2	.
1689012	Teichgebiet Zimpel	x	.	.	1
1689014	Teichgebiet Petershain	x	1	.
1689019	Spree (Wehr Lömischau - Uhyst)	x	.	1	1	.	.	1	1	.
1689021	Talsperre Quitzdorf	x	.	.	1
1689022	Teichgebiet Niederspree	x	6	3	2	1
1689024	Deutschbaselitzer Teich		.	.	1
1689026	Teichgebiet Kreba-West und Dürrbach	x	.	2
1689028	Teichgebiet Guttau	x	1
1689030	Teichgebiet Biehla-Weißig	x	1
1689032	Teichgebiet Lippitsch	x	.	.	1	1
1689033	Teichgebiet Milkel	x	.	1
1689034	Teichgebiet Spreewiese	x	4	1	1	1	1	.	2	2
1689035	Dubringer Moor / Teichgebiet Neudorf-Klösterlich	x	1	.	.	.
1689037	Teichgebiet Rauden und Commerau bei Klix	x	3	.	2	.	.	.	1	2
1689038	Teichgebiet Drehna-Mönau-Uhyst	x	1	.	1	1
1689039	Teichgebiet Koblenz-Mortka	x	.	1
1689041	Teiche bei Commerau/Truppen	x	2
1689042	Teichgruppe Entenschenke	x	.	1	2
1689046	Teichgebiet Rietschen und Hammerstadt	x	1

Bartmeise (*Panurus biarmicus*)

Sitecode	Gebietsname	SPA	Sep	Okt	Nov	Dez	Jan	Feb	Mrz	Apr
1646019	Teichgebiet Moritzburg Süd	x	.	2
1646042	Talsperre Schömbach		.	.	1

**Herausgeber:**

Staatliche Betriebsgesellschaft für Umwelt und Landwirtschaft
Altwahnsdorf 12
01445 Radebeul
Telefon: +49 351 8312-501
Telefax: +49 351 8312-509
E-Mail: poststelle.bful@smul.sachsen.de
(Kein Zugang für elektronisch signierte sowie für verschlüsselte elektronische Dokumente)
Internet: www.smul.sachsen.de/bful

Redaktion:

Klaus-Henry Tauchert, Dr. Joachim Ulbricht
(Staatliche Betriebsgesellschaft für Umwelt und Landwirtschaft, Fachbereich 55,
Sächsische Vogelschutzwarte Neschwitz)

Titelfoto:

Reiherenten (*Aythya fuligula*) und Tafelente (*Aythya ferina*). W. Nachtigall

Druck:

www.bestpreisprinter.de

Redaktionsschluss:

November 2012

Verteilerhinweis

Diese Informationsschrift wird von der Sächsischen Staatsregierung im Rahmen ihrer verfassungsmäßigen Verpflichtung zur Information der Öffentlichkeit herausgegeben. Sie darf weder von Parteien noch von deren Kandidaten oder Helfern im Zeitraum von sechs Monaten vor einer Wahl zum Zwecke der Wahlwerbung verwendet werden. Dies gilt für alle Wahlen.

Missbräuchlich ist insbesondere die Verteilung auf Wahlveranstaltungen, an Informationsständen der Parteien sowie das Einlegen, Aufdrucken oder Aufkleben parteipolitischer Informationen oder Werbemittel. Untersagt ist auch die Weitergabe an Dritte zur Verwendung bei der Wahlwerbung.

Auch ohne zeitlichen Bezug zu einer bevorstehenden Wahl darf die vorliegende Druckschrift nicht so verwendet werden, dass dies als Parteinahme des Herausgebers zu Gunsten einzelner politischer Gruppen verstanden werden könnte.

Diese Beschränkungen gelten unabhängig vom Vertriebsweg, also unabhängig davon, auf welchem Wege und in welcher Anzahl diese Informationsschrift dem Empfänger zugegangen ist. Erlaubt ist jedoch den Parteien, diese Informationsschrift zur Unterrichtung ihrer Mitglieder zu verwenden.

Copyright

Diese Veröffentlichung ist urheberrechtlich geschützt. Alle Rechte, auch die des Nachdruckes von Auszügen und der fotomechanischen Wiedergabe, sind dem Herausgeber vorbehalten.