



Internationale Wasservogelzählung in Sachsen

Ergebnisse der Saison 2011/2012



Internationale Wasservogelzählung in Sachsen

Ergebnisse der Saison 2011/2012

Bearbeiter:
Klaus-Henry Tauchert
Dr. Joachim Ulbricht

Neschwitz 2013

Inhaltsverzeichnis

Vorbemerkungen	7
Übersicht Gebietssummen je Zählgebiet und Monat	10
Übersicht Wasservogelarten	18
Höckerschwan (<i>Cygnus olor</i>)	18
Singschwan (<i>Cygnus cygnus</i>)	21
Zwergschwan (<i>Cygnus bewickii</i>)	22
Schwarzschan (<i>Cygnus atratus</i>).....	23
Rothalsgans (<i>Branta ruficollis</i>).....	23
Kanadagans (<i>Branta canadensis</i>)	23
Weißwangengans (<i>Branta leucopsis</i>).....	23
Kurzchnabelgans (<i>Anser brachyrhynchus</i>).....	23
Zwerggans (<i>Anser brachyrhynchus</i>)	23
Saat- / Blässgans (<i>Anser fabalis / albifrons</i>)	24
Saatgans (<i>Anser fabalis</i>)	25
Blässgans (<i>Anser albifrons</i>).....	27
Graugans (<i>Anser anser</i>)	28
Schneegans (<i>Anser caerulescens</i>)	32
Streifengans (<i>Anser indicus</i>)	32
Nilgans (<i>Alopochen aegyptiacus</i>).....	32
Brandgans (<i>Tadorna tadorna</i>)	33
Rostgans (<i>Tadorna ferruginea</i>)	34
Brautente (<i>Aix sponsa</i>)	34
Mandarinente (<i>Aix galericulata</i>).....	34
Schnatterente (<i>Anas strepera</i>)	35
Pfeifente (<i>Anas penelope</i>).....	37
Krickente (<i>Anas crecca</i>)	39
Stockente (<i>Anas platyrhynchos</i>).....	41
Spießente (<i>Anas acuta</i>).....	46
Knäkente (<i>Anas quercedula</i>)	46
Löffelente (<i>Anas clypeata</i>).....	48
Kolbenente (<i>Netta rufina</i>)	49
Moorente (<i>Aythya nyroca</i>)	50
Tafelente (<i>Aythya ferina</i>)	50
Reiherente (<i>Aythya fuligula</i>)	53
Bergente (<i>Aythya marila</i>).....	56
Eiderente (<i>Somateria mollissima</i>)	56
Eisente (<i>Clangula hyemalis</i>).....	56
Trauerente (<i>Melanitta nigra</i>).....	56
Samtente (<i>Melanitta fusca</i>).....	56
Schellente (<i>Bucephala clangula</i>).....	56
Zwergsäger (<i>Mergus albellus</i>)	61
Gänsesäger (<i>Mergus merganser</i>)	61
Mittelsäger (<i>Mergus serrator</i>)	64
Zwergtaucher (<i>Tachybaptus ruficollis</i>)	64
Haubentaucher (<i>Podiceps cristatus</i>)	67
Rothalstaucher (<i>Podiceps grisegena</i>)	69
Ohrentaucher (<i>Podiceps auritus</i>)	69
Schwarzhalstaucher (<i>Podiceps nigricollis</i>)	69
Sterntaucher (<i>Gavia stellata</i>).....	70
Prachtaucher (<i>Gavia arctica</i>).....	70

Kormoran (<i>Phalacrocorax carbo</i>).....	70
Rohrdommel (<i>Botaurus stellaris</i>)	74
Silberreiher (<i>Casmerodius albus</i>)	74
Graureiher (<i>Ardea cinerea</i>)	77
Schwarzstorch (<i>Ciconia nigra</i>)	80
Wasserralle (<i>Rallus aquaticus</i>)	80
Teichhuhn (<i>Gallinula chloropus</i>)	81
Blässhuhn (<i>Fulica atra</i>)	82
Übersicht sonstige Feuchtgebietsarten (Auswahl).....	85
Fischadler (<i>Pandion haliaetus</i>)	85
Rohrweihe (<i>Circus aeruginosus</i>)	85
Seeadler (<i>Haliaeetus albicilla</i>)	86
Kranich (<i>Grus grus</i>)	88
Austernfischer (<i>Haematopus ostralegus</i>)	88
Kiebitzregenpfeifer (<i>Pluvialis squatarola</i>)	89
Goldregenpfeifer (<i>Pluvialis apricaria</i>)	89
Kiebitz (<i>Vanellus vanellus</i>).....	89
Flußregenpfeifer (<i>Charadrius dubius</i>).....	90
Sandregenpfeifer (<i>Charadrius hiaticula</i>)	90
Großer Brachvogel (<i>Numenius arquata</i>)	90
Waldschnepfe (<i>Scolopax rusticola</i>)	91
Zwergschnepfe (<i>Lymnocyptes minimus</i>)	91
Bekassine (<i>Gallinago gallinago</i>)	91
Flussuferläufer (<i>Actitis hypoleucos</i>).....	91
Dunkler Wasserläufer (<i>Tringa erythropus</i>)	92
Rotschenkel (<i>Tringa totanus</i>).....	92
Grünschenkel (<i>Tringa nebularia</i>)	92
Waldwasserläufer (<i>Tringa ochropus</i>).....	92
Bruchwasserläufer (<i>Tringa glareola</i>).....	93
Kampfläufer (<i>Philomachus pugnax</i>)	93
Alpenstrandläufer (<i>Calidris alpina</i>).....	93
Zwergmöwe (<i>Hydrocoloeus minutus</i>)	94
Lachmöwe (<i>Larus ridibundus</i>)	94
Schwarzkopfmöwe (<i>Larus melanocephalus</i>).....	96
Sturmmöwe (<i>Larus canus</i>).....	96
Silbermöwe (<i>Larus argentatus</i>).....	98
Mittelmeermöwe (<i>Larus michahellis</i>)	101
Steppenmöwe (<i>Larus cachinnans</i>)	102
Unbestimmte Großmöwen (<i>Larus spec.</i>).....	102
Heringsmöwe (<i>Larus fuscus</i>)	104
Trauerseeschwalbe (<i>Chlidonias niger</i>)	104
Flusseeeschwalbe (<i>Sterna hirundo</i>)	104
Eisvogel (<i>Alcedo atthis</i>)	104
Bartmeise (<i>Panurus biarmicus</i>)	106
Wasseramsel (<i>Cinclus cinclus</i>).....	106
Gebirgsstelze (<i>Motacilla cinerea</i>)	107
Rohrhammer (<i>Emberiza schoeniclus</i>)	108

Vorbemerkungen

Seit 1966 finden in Sachsen – wie überall in Deutschland – im Winterhalbjahr an einer Auswahl von Gewässern regelmäßige Zählungen der rastenden und überwinterten Wasservogel statt. Diese Zählungen sind Teil eines weltweiten Monitorings der Wasservogelbestände und dienen u. a. der Erfüllung internationaler Verpflichtungen (Ramsar-Konvention, AEWA). Darüber hinaus kann das gewonnene Datenmaterial auf der Ebene des Bundeslandes genutzt werden, z. B. zur Abschätzung der Rastbestände und zur Erkennung von Vorkommensschwerpunkten. In neuerer Zeit gewinnen die Zählungen unter dem Gesichtspunkt des Monitorings der Rastbestände in den EU-Vogelschutzgebieten (SPA) an Bedeutung.

Die Zählungen werden zu den zentralen Terminen in den wichtigsten Wasservogelrast- und Überwinterungsgebieten von einer großen Zahl ehrenamtlicher Mitarbeiter durchgeführt. Außer den Zählungen in den Monaten November, Januar (sog. Mittwinterzählung) und März finden – seit der Saison 2002/2003 – in einer Reihe von Gebieten auch Zählungen in den Monaten September, Oktober, Dezember, Februar und April statt. Zähltermin ist stets derjenige Sonntag, welcher dem 15. des Monats am nächsten liegt. An einigen wichtigen Übernachtungsgewässern von Saat- und Bläßgänsen werden an einigen Terminen spezielle Erfassungen dieser Arten in den Abend- bzw. Morgenstunden durchgeführt.

Die Zählergebnisse werden vom Zähler in den standardisierten Zählbogen eingetragen. Die Dateneingabe in ein spezielles, vom Förderverein für Wasservogelökologie und Feuchtgebietsschutz zur Verfügung gestelltes Computerprogramm, erfolgt durch den Regionalkoordinator für den jeweiligen Direktionsbezirk bzw. eine von ihm beauftragte Person. Der Regionalkoordinator ist auch für die Sammlung und Kontrolle der Zählbögen sowie die Plausibilitätskontrolle der eingegebenen Daten zuständig. Im Berichtszeitraum waren in Sachsen folgende Koordinatoren tätig: Hartmut Meyer für den Direktionsbezirk Chemnitz, Dr. Peter Kandler für den Direktionsbezirk Dresden, Gerhard Fröhlich für den Direktionsbezirk Leipzig sowie Rainer Hagen als Koordinator der Gänsezählungen Direktionsbezirk Dresden. Die gesamte Organisation und Auswertung der Wasservogel- und Gänsezählungen im Freistaat Sachsen liegt in den Händen der Sächsischen Vogelschutzwarte Neschwitz in der Staatlichen Betriebsgesellschaft für Umwelt und Landwirtschaft (BfUL), Fachbereich 55 Messnetz Naturschutz.

Von den in der Saison 2011/12 insgesamt in Sachsen geplanten 1004 Zählungen konnten 43 (4,3 %) aus verschiedenen Gründen (Krankheit u. dgl.) nicht realisiert werden. An 173 der insgesamt 175 Zählgewässer ist in dieser Saison zumindest eine Zählung durchgeführt worden. Der hohe Erfüllungsgrad ist Ausdruck einer starken Motivation der Zähler, denen auch an dieser Stelle für ihre Mitarbeit herzlich gedankt sei!

Neben den eigentlichen Wasservogelarten werden bei den Zählungen auch andere an Gewässern vorkommende Arten erfasst.

Erläuterungen zum vorliegenden Bericht

Der Bericht beinhaltet die Ergebnisse der Wasservogelzählungen in den sächsischen Zählgebieten im Zeitraum September 2011 bis April 2012. Die Zählungen erfolgten in der Regel zu folgenden Terminen: 18.09., 16.10., **13.11.**, 18.12., **15.01.**, 12.02., **18.03.**, 15.04.

Tabelle 1 gibt einen Überblick über die Zählgebiete, die durchgeführten Zählungen und die Gesamtzahl der Wasservogel in den einzelnen Gebieten. Weiterhin erfolgt eine Darstellung der monatlichen Verteilung der Wasservogelrastbestände in Sachsen. Die Zählergebnisse der wichtigsten Wasservogelarten in den verschiedenen Gebieten sind in Tab. 2 zusammengestellt. Hierbei ist zu beachten, dass in vielen Gebieten in den Monaten September, Oktober, Dezember, Februar und April planmäßig keine Zählungen stattfinden. Im anschließenden Teil sind die Ergebnisse zu den einzelnen Arten dargestellt, wobei nur diejenigen Gebiete aufgeführt sind, in denen die Art an mindestens einem Zähltermin festgestellt wurde. Zu ausgewählten Arten gibt es nähere Ausführungen, teilweise mit Kartendarstellungen und Diagrammen.

Rastbedingungen

Bei der Interpretation der Ergebnisse ist zu beachten, dass die aus Fischteichen bestehenden Zählgebiete im September noch nahezu uneingeschränkt Rastbedingungen für Wasservogel aufweisen, da die Teiche größtenteils noch bespannt sind. Im Oktober ist bereits eine größere Anzahl Teiche abgelassen, und zur Novemberzählung sind die meisten Teiche leer. Diese sich im Verlaufe des Herbstes verändernden Rastbedingungen finden in der Verteilung der Wasservogel im Gesamtgebiet ihren Niederschlag.

Ab November kann die Vereisung der Gewässer eine Rolle spielen. Die Eisverhältnisse an den Zählgewässern in den Monaten September 2011 bis April 2012 sind in Abb. 1 dargestellt. Im November bildete sich an einigen Gewässern eine Eisdecke aus, bis Januar wurde der Großteil der Gewässer jedoch als eisfrei gemeldet. Im Februar waren die meisten Gewässer vereist, zur Märzählung dann aber wieder eisfrei.

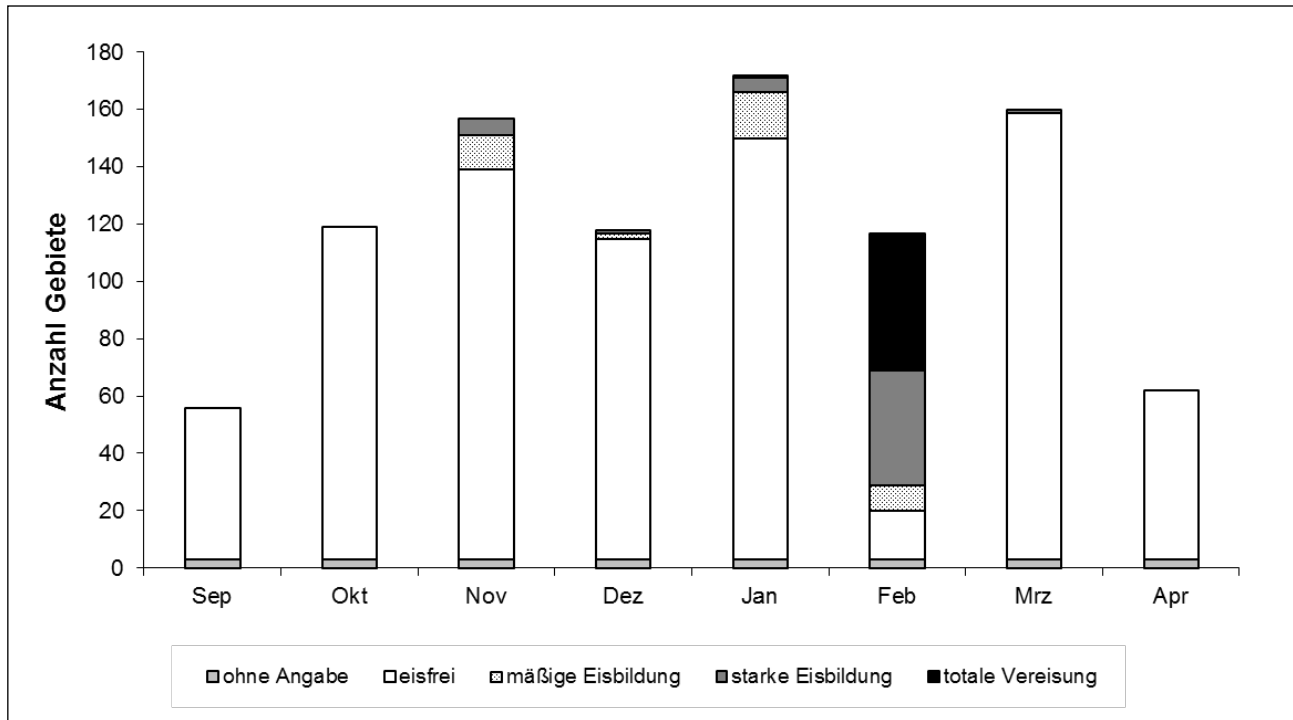


Abb. 1: Eisverhältnisse in den sächsischen Zählgebieten in der Saison 2011/12 an den Zählterminen (nach Angaben der Zähler).

Wie bereits in den vorhergehenden Berichten richten wir uns in der Reihenfolge der Abhandlung der einzelnen Arten und bei der Verwendung der Artnamen nach der aktuellen Liste der Vögel Deutschlands (BARTHEL & HELBIG 2005).

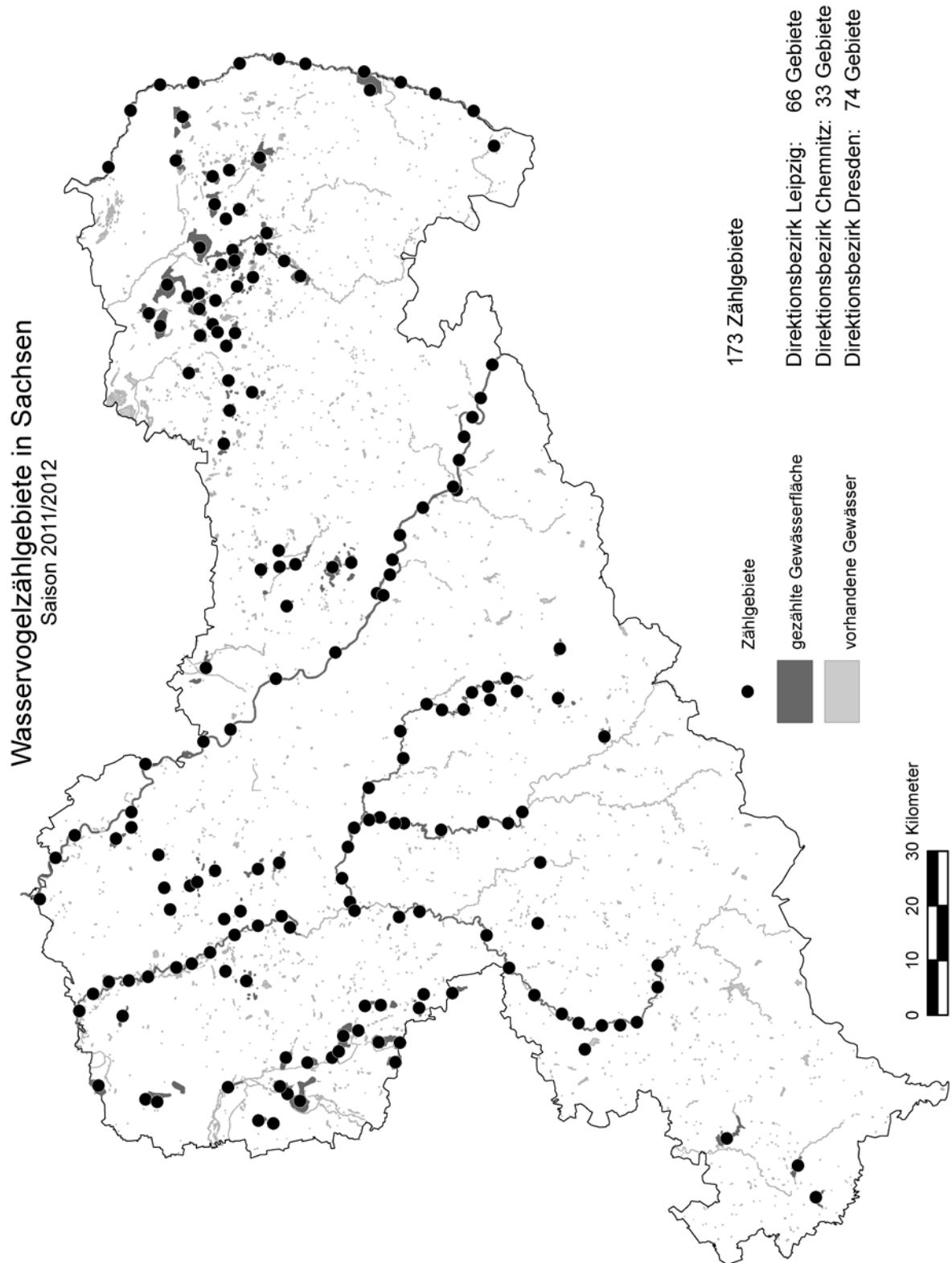


Abb. 2: Lage der Zählgebiete der Wasservogelzählung in Sachsen

Übersicht Gebietssummen je Zählgebiet und Monat

Sitecode	Gebietsname	RB	SPA-Nr.	Zähler
1641001	Limbacher Teiche	Chemnitz	75	D. Kronbach
1641002	Talsperre Pirk	Chemnitz	81	B. Möckel
1641003	Talsperre Pöhl	Chemnitz	79	E. Fröhlich
1641004	Talsperre Dröda	Chemnitz		W. Limmer
1642001	Großteich Großhartmannsdorf	Chemnitz	67	J. Schulenburg
1642002	Talsperre Saydenbach	Chemnitz		P. Kiekhöfel
1642003	Hüttenteich Berthelsdorf	Chemnitz		J. Schulenburg
1642004	Freiberger Mulde (Berthelsdorf-Muldenhütten)	Chemnitz		J. Schulenburg
1642005	Freiberger Mulde (Muldenhütten-Tuttendorf)	Chemnitz		K. Hädecke
1642006	Freiberger Mulde (Tuttendorf-Halsbrücke)	Chemnitz		K. Hädecke
1642009	Kreuzteiche Freiberg	Chemnitz		K. Hädecke
1642011	Talsperre Lichtenberg	Chemnitz		J. Schulenburg
1642013	Zschopau (Rauschenthal-Waldheim)	Leipzig	24	K. Böhm
1642014	Zschopau (Waldheim-Nixklufft)	Leipzig	24	W. Pönisch
1642015	Zschopau (Kummersmühle-Furt Limmritz)	Leipzig	24	M. Schwabe
1642016	Zschopau (Furt Limmritz-Schweta)	Leipzig	24	K. Friedrich
1642017	Absetzbecken Dänkritz	Chemnitz		J. Halbauer
1642018	Schloßteich Chemnitz	Chemnitz		E. Flöter
1643001	Elbe Schmilka-Krippen (km 4,6 bis 7)	Dresden	26	G. Gründel
1643002	Elbe Krippen-Königstein (km 7 bis 19)	Dresden	26	T. Staude; A. Kunzmann; G. Gründel
1643003	Elbe Königstein-Rathen (km 19 bis 22,7)	Dresden	26	T. Staude; A. Kunzmann
1643004	Elbe Rathen-Obervogelgesang (km 22,7 bis 27,5)	Dresden	26	G. Manka; T. Staude
1643005	Elbe Obervogelgesang-Pirna (km 27,5 bis 34)	Dresden	26	L. Hennig; A. Kunzmann
1644001	Neiße (Zittau - Hirschfelde)	Dresden	50	D. Meyrich
1644002	Neiße (Hirschfelde - Ostritz)	Dresden	50	A. Strohbach
1644003	Neiße (Ostritz - Hagenwerder)	Dresden	50	R. Berndt
1644004	Neiße (Hagenwerder - Görlitz)	Dresden	50	J. Noack
1644005	Neiße (Görlitz - Oberneundorf)	Dresden	50	D. Striese
1644006	Neiße (Oberneundorf - Deschka)	Dresden	50	B. Sander
1644007	Spree (Tsp Bautzen - Wehr Lömischau)	Dresden	46	S. Noack
1644008	Teichgebiet Zschorna	Dresden	32	BeoG Zschorna
1644009	Talsperre Bautzen	Dresden	41	D. Sperling
1644010	Berzdorfer See	Dresden		S. Büchner; M. Ritz; B. Sander; R. Berndt
1645001	Freiberger Mulde (Halsbrücke-Hohentanne)	Chemnitz		D. Hergott; M. Olias
1645002	Freiberger Mulde (Hohentanne-Obergruna)	Chemnitz		R. Bochmann; M. Köppel
1645003	Freiberger Mulde (Obergruna-Autobahnbrücke Nossen)	Chemnitz	24	M. Olias; D. Hergott
1645004	Zschopau (Flöha-Braunsdorf)	Chemnitz		D. Merker; R. Hechtl
1645005	Zschopau (Braunsdorf-Frankenberg)	Chemnitz		D. Merker; R. Hechtl
1645006	Zschopau (Frankenberg-Schönborn)	Chemnitz		J. Voigt
1645007	Zschopau (Schönborn-Kriebethal)	Chemnitz	24	M. Greif; S. Krahnert
1645009	Zwickauer Mulde (Hartenstein-Fährbrücke)	Chemnitz		A. Siebert; F. Freitag
1645010	Zwickauer Mulde (Fährbrücke-Wilkau)	Chemnitz		M. Epperlein
1645011	Zwickauer Mulde (Wilkau-Zwickau)	Chemnitz		D. Ewig
1645012	Schwanenteich Zwickau	Chemnitz		H. Olzmann
1645013	Zwickauer Mulde (Zwickau-Crossen)	Chemnitz		G. Wolf
1645014	Zwickauer Mulde (Crossen-Glauchau)	Chemnitz		H. Gentsch
1645015	Stausee Glauchau	Chemnitz		H. Fritsche
1645016	Zwickauer Mulde (Glauchau-Waldenburg)	Chemnitz	76	U. Peukert
1645017	Zwickauer Mulde (Waldenburg-Wolkenburg)	Chemnitz	76	H. Meyer
1645018	Zwickauer Mulde (Wolkenburg-Penig-Lunzenau)	Chemnitz	76	D. Kronbach; R. Zschage
1645019	Zwickauer Mulde (Lunzenau-Kralapp)	Chemnitz	76	C. Döring; H. Meyer; R. Spangenberg
1645020	Freiberger Mulde (Nossen - Gleisberg)	Dresden	24	H. Trapp
1645021	Freiberger Mulde (Gleißberg-Malitzsch)	Leipzig	24	V. Abel; R. Mäkert
1645022	Freiberger Mulde (Klosterbuch-Leisnig)	Leipzig	24	R. Geißler

Sep	Okt	Nov	Dez	Jan	Feb	Mrz	Apr	Gebietsname	Sitecode
724	308	288	257	466	2	694	529	Limbacher Teiche	1641001
207	511	1308	1228	765	0	515	178	Talsperre Pirk	1641002
332	479	1848	830	804	0	354	167	Talsperre Pöhl	1641003
.	.	71	.	7	.	69	.	Talsperre Dröda	1641004
490	442	413	315	283	0	755	593	Großteich Großhartmannsdorf	1642001
.	.	91	.	128	.	98	.	Talsperre Saydenbach	1642002
.	.	100	.	41	.	86	.	Hüttenteich Berthelsdorf	1642003
.	.	63	.	56	.	54	.	Freiberger Mulde (Berthelsdorf-Muldenhütten)	1642004
.	.	2	.	19	.	18	.	Freiberger Mulde (Muldenhütten-Tuttendorf)	1642005
.	.	3	.	0	.	1	.	Freiberger Mulde (Tuttendorf-Halsbrücke)	1642006
.	.	133	.	109	.	117	.	Kreuzteiche Freiberg	1642009
.	.	67	.	88	.	60	.	Talsperre Lichtenberg	1642011
.	110	124	128	75	217	69	.	Zschopau (Rauschenthal-Waldheim)	1642013
.	8	3	.	155	42	8	.	Zschopau (Waldheim-Nixkluff)	1642014
.	.	18	.	18	.	13	.	Zschopau (Kummersmühle-Furt Limmritz)	1642015
.	80	91	608	148	279	29	.	Zschopau (Furt Limmritz-Schweta)	1642016
93	108	44	39	7	0	138	112	Absetzbecken Dänkritz	1642017
.	.	86	.	211	.	205	.	Schloßteich Chemnitz	1642018
.	44	33	69	84	20	43	.	Elbe Schmilka-Krippen (km 4,6 bis 7)	1643001
.	101	110	96	210	344	71	.	Elbe Krippen-Königstein (km 7 bis 19)	1643002
.	54	139	155	129	324	24	.	Elbe Königstein-Rathen (km 19 bis 22,7)	1643003
.	135	159	158	253	347	49	.	Elbe Rathen-Obervogelgesang (km 22,7 bis 27,5)	1643004
.	235	436	374	340	696	125	.	Elbe Obervogelgesang-Pirna (km 27,5 bis 34)	1643005
.	.	.	.	1452	.	.	.	Neiße (Zittau - Hirschfelde)	1644001
.	.	.	.	331	.	.	.	Neiße (Hirschfelde - Ostritz)	1644002
.	.	.	.	373	.	.	.	Neiße (Ostritz - Hagenwerder)	1644003
.	.	.	.	350	.	.	.	Neiße (Hagenwerder - Görlitz)	1644004
.	.	.	.	368	.	.	.	Neiße (Görlitz - Oberneundorf)	1644005
.	.	.	.	383	.	.	.	Neiße (Oberneundorf - Deschka)	1644006
.	.	126	.	783	.	0	.	Spree (Tsp Bautzen - Wehr Lömischau)	1644007
534	4213	6535	3050	3225	1	421	141	Teichgebiet Zschorna	1644008
498	332	276	377	3168	950	316	116	Talsperre Bautzen	1644009
2156	2605	4388	4130	4205	1764	4660	1411	Berzdorfer See	1644010
.	.	0	.	9	.	5	.	Freiberger Mulde (Halsbrücke-Hohentanne)	1645001
.	.	7	.	10	.	8	.	Freiberger Mulde (Hohentanne-Obergruna)	1645002
.	.	14	.	19	.	21	.	Freiberger Mulde (Obergruna-Autobahnbrücke Nossen)	1645003
.	72	111	142	123	121	34	.	Zschopau (Flöha-Braunsdorf)	1645004
.	37	105	99	104	215	48	.	Zschopau (Braunsdorf-Frankenberg)	1645005
.	107	143	293	351	112	252	.	Zschopau (Frankenberg-Schönborn)	1645006
.	312	639	872	885	1128	137	.	Zschopau (Schönborn-Kriebethal)	1645007
.	100	120	98	124	329	35	.	Zwickauer Mulde (Hartenstein-Fährbrücke)	1645009
.	225	78	310	121	181	39	.	Zwickauer Mulde (Fährbrücke-Wilkau)	1645010
.	182	183	158	201	330	72	.	Zwickauer Mulde (Wilkau-Zwickau)	1645011
.	.	381	.	497	.	144	.	Schwanenteich Zwickau	1645012
.	221	355	483	232	551	138	.	Zwickauer Mulde (Zwickau-Crossen)	1645013
.	343	265	360	243	767	55	.	Zwickauer Mulde (Crossen-Glauchau)	1645014
.	.	494	.	476	.	178	.	Stausee Glauchau	1645015
.	471	400	555	372	127	377	.	Zwickauer Mulde (Glauchau-Waldenburg)	1645016
.	61	434	279	443	1058	231	.	Zwickauer Mulde (Waldenburg-Wolkenburg)	1645017
.	132	300	261	294	693	170	.	Zwickauer Mulde (Wolkenburg-Penig-Lunzenau)	1645018
.	503	619	688	753	1532	229	.	Zwickauer Mulde (Lunzenau-Kralapp)	1645019
.	.	.	.	174	.	.	.	Freiberger Mulde (Nossen - Gleisberg)	1645020
.	73	90	43	106	140	42	.	Freiberger Mulde (Gleißberg-Malitzsch)	1645021
.	179	107	312	159	101	5	.	Freiberger Mulde (Klosterbuch-Leisnig)	1645022

Übersicht Gebietssummen je Zählgebiet und Monat - Fortsetzung

Sitecode	Gebietsname	RB	SPA-Nr.	Zähler
1645023	Freiberger Mulde (Leisnig-Tanndorf)	Leipzig	24	A. Schubert
1645024	Freiberger Mulde (Tanndorf-Sermuth)	Leipzig	24	W. Gerloff
1645025	Zwickauer Mulde (Colditz-Sermuth)	Leipzig	24	S. Müller
1646016	Elbe Serkowitz-Kötitz (km 65,5 bis 73)	Dresden	26	L. Sebastian
1646017	Elbe Kötitz-Diesbar (km 73 bis 93,5)	Dresden	26	H. Horter
1646018	Röder (Radeburg - Freitelsdorf)	Dresden	31	E. Platz; A. Wolf
1646019	Teichgebiet Moritzburg Süd	Dresden	33	S. Rau
1646020	Teichgebiet Moritzburg Nord	Dresden	33	U. Leonhardt
1646021	Speicherbecken Niederwartha	Dresden	26	P. Hummitzsch
1646022	Speicherbecken Nauleis	Dresden	31	J. Gerber
1646024	Elbe Pirna-Zschieeren (km 34 bis 41)	Dresden	26	R. Völkel; L. Hennig
1646025	Elbe Zschieeren-Blaues Wunder (km 41 bis 49,8)	Dresden	26	P. Fuhrmann
1646026	Elbe Blaues Wunder-Marienbrücke (km 49,8 bis 56,5)	Dresden	26	A. Klemm
1646027	Elbe Marienbrücke-Flügelwegbrücke (km 56,5 bis 61,2)	Dresden	26	M. Puchelt
1646028	Elbe Flügelwegbrücke-Serkowitz (km 61,2 bis 65,5)	Dresden	26	J. Wollmerstädt
1646030	Mulde (Wehr Wurzen-Canitz)	Leipzig	19	S. Gerlach
1646033	Eschefelder Teiche	Leipzig	16	S. Wolf
1646035	Haselbacher Teiche, Rückhaltebecken Serbitz	Leipzig	14	R. Steinbach
1646036	Speicherbecken Witznitz	Leipzig	5	D. Förster
1646037	Pleißestausee Rötha und Pleiße	Leipzig		D. Förster
1646038	Elsterstausee, Elster (Eytra-Stausee), Mühlgraben	Leipzig	5	F. Hoyer; I. Hertel
1646039	Elsterflutbecken Leipzig	Leipzig	5	W. Heim
1646040	Kulkwitzer See	Leipzig		L. Georgi
1646041	Speicherbecken Borna	Leipzig	14	R. Steinbach
1646042	Talsperre Schömbach	Leipzig		U. Sittel
1646044	Freiberger Mulde (Malitzsch-Technitz)	Leipzig	24	K. Klein
1646045	Freiberger Mulde (Technitz-Klosterbuch)	Leipzig	24	F. Gatzsche
1646048	Talsperre Leutenhain	Chemnitz		G. Delling
1646049	Mulde (Grimma-Golzermühle)	Leipzig	19	B. Meister
1646050	Mulde (Golzerbrücke-Trebsen)	Leipzig	19	L. Heinze
1646051	Mulde (Trebsen-Sonnenmühle)	Leipzig	19	L. Heinze
1646052	Mulde (Sonnenmühle-Wehr Wurzen)	Leipzig	19	S. Bauch
1646053	Mulde (Canitz-Kollauer Wehr)	Leipzig	19	R. Ulbrich
1646054	Mulde (Kollauer Wehr-Eilenburg)	Leipzig	19	F. Jonack
1646055	Mulde (Eilenburg-Zscheschlin)	Leipzig	19	T. Krönert; D. Wend
1646056	Mulde (Zscheschlin-N Gruna)	Leipzig	19	NABU Hohenprießnitz
1646057	Teichgebiet S Wermisdorf	Leipzig	23	R. Grundmann
1646058	Teichgebiet N Wermisdorf	Leipzig	23	S. Spänig
1646059	Streitwalder Teiche	Leipzig	17	S. Wolf
1646060	Kahnsdorfer See	Leipzig		D. Förster
1646061	Cospudener See	Leipzig		F. Hoyer; I. Hertel
1646062	Tagebausee Haselbach	Leipzig	12	G. Smyk
1646063	Hainer See, Haubitzer See	Leipzig		A. Woiton
1646064	Bockwitzer See	Leipzig	15	W. August
1646065	Harthsee	Leipzig		P. Arnold
1646066	Markkleeberger See	Leipzig		D. Förster
1646068	Rückhaltebecken Stöhna	Leipzig	7	D. Förster
1646069	Zwenkauer See	Leipzig		R. Mäkert
1646070	NSG Kulkwitzer Lachen	Leipzig		L. Georgi
1646071	Werbeliner See (Tagebau Delitzsch SW)	Leipzig	3	A. Krüger
1646072	Schladitzer See (Tagebau Breitenfeld)	Leipzig		A. Krüger
1646073	Schadebachteiche Badrina-Noitzsch	Leipzig	2	NABU Hohenprießnitz
1646074	Goitzsche: Paupitzscher See, Neuhauser See	Leipzig	1	R. Borkert
1646075	Teiche um Brandis, Beucha & Polenz	Leipzig	6	J. Müller

Sep	Okt	Nov	Dez	Jan	Feb	Mrz	Apr	Gebietsname	Sitecode
.	140	148	206	190	424	18	.	Freiberger Mulde (Leisnig-Tanndorf)	1645023
.	73	126	266	82	223	48	.	Freiberger Mulde (Tanndorf-Sermuth)	1645024
.	394	579	557	723	327	147	.	Zwickauer Mulde (Colditz-Sermuth)	1645025
.	512	1029	1858	1621	1659	202	.	Elbe Serkowitz-Kötitz (km 65,5 bis 73)	1646016
.	331	857	1119	1055	2941	281	.	Elbe Kötitz-Diesbar (km 73 bis 93,5)	1646017
.	.	819	.	746	.	265	.	Röder (Radeburg - Freitelsdorf)	1646018
616	1499	1600	2818	877	158	1149	645	Teichgebiet Moritzburg Süd	1646019
513	857	403	496	570	2	1176	736	Teichgebiet Moritzburg Nord	1646020
.	1797	2556	3687	3630	325	1507	.	Speicherbecken Niederwartha	1646021
73	79	342	187	356	360	320	333	Speicherbecken Nauleis	1646022
.	389	535	853	516	1826	139	.	Elbe Pirna-Zschieeren (km 34 bis 41)	1646024
.	437	903	863	1210	2405	303	.	Elbe Zschieeren-Blaues Wunder (km 41 bis 49,8)	1646025
.	206	489	633	1680	2103	164	.	Elbe Blaues Wunder-Marienbrücke (km 49,8 bis 56,5)	1646026
.	131	296	394	553	669	142	.	Elbe Marienbrücke-Flügelwegbrücke (km 56,5 bis 61,2)	1646027
.	179	1464	1110	1682	2489	411	.	Elbe Flügelwegbrücke-Serkowitz (km 61,2 bis 65,5)	1646028
.	64	75	185	168	320	22	.	Mulde (Wehr Wurzen-Canitz)	1646030
2694	13897	15041	2270	438	261	1957	1341	Eschfelder Teiche	1646033
1196	1354	1697	1237	746	0	837	787	Haselbacher Teiche, Rückhaltebecken Serbitz	1646035
35	33	78	64	179	0	37	21	Speicherbecken Witznitz	1646036
.	.	147	.	27	.	26	.	Pleißestausee Rötha und Pleiße	1646037
97	49	32	100	125	.	28	33	Elsterstausee, Elster (Eytra-Stausee), Mühlgraben	1646038
.	61	646	163	219	385	280	98	Elsterflutbecken Leipzig	1646039
.	.	602	.	977	.	430	.	Kulkwitzer See	1646040
.	417	268	356	590	140	625	185	Speicherbecken Borna	1646041
.	.	693	.	1456	.	435	.	Talsperre Schömbach	1646042
.	51	419	55	63	195	42	.	Freiberger Mulde (Malitzsch-Technitz)	1646044
.	36	106	.	106	127	32	.	Freiberger Mulde (Technitz-Klosterbuch)	1646045
.	.	17	.	93	.	136	.	Talsperre Leutenhain	1646048
.	240	680	806	754	1370	240	.	Mulde (Grimma-Golzermühle)	1646049
.	409	251	532	293	80	119	.	Mulde (Golzerbrücke-Trebsen)	1646050
.	751	246	711	774	231	113	.	Mulde (Trebsen-Sonnenmühle)	1646051
.	156	262	347	282	474	93	.	Mulde (Sonnenmühle-Wehr Wurzen)	1646052
.	.	181	100	163	39	29	.	Mulde (Canitz-Kollauer Wehr)	1646053
.	2	21	23	50	84	26	.	Mulde (Kollauer Wehr-Eilenburg)	1646054
.	20	166	165	426	159	93	.	Mulde (Eilenburg-Zschepplin)	1646055
.	69	223	74	174	275	32	.	Mulde (Zschepplin-N Gruna)	1646056
3445	2666	739	813	875	0	954	1305	Teichgebiet S Wermsdorf	1646057
167	379	299	40	237	1	112	184	Teichgebiet N Wermsdorf	1646058
29	18	25	36	47	0	51	44	Streitwalder Teiche	1646059
.	.	9	.	26	.	49	.	Kahnsdorfer See	1646060
886	1110	1562	1846	2020	.	367	87	Cospudener See	1646061
86	1905	344	726	700	0	135	62	Tagebausee Haselbach	1646062
.	.	63	.	44	.	171	.	Hainer See, Haubitzer See	1646063
.	410	19	7070	40	11	63	63	Bockwitzer See	1646064
.	.	225	.	153	.	69	.	Harthsee	1646065
.	.	395	.	732	.	287	.	Markkleeberger See	1646066
2628	1073	2150	1466	728	360	486	1033	Rückhaltebecken Stöhna	1646068
.	.	2678	.	536	.	1306	.	Zwenkauer See	1646069
.	.	16	.	31	.	88	.	NSG Kulkwitzer Lachen	1646070
2346	1474	875	956	1739	.	3375	2018	Werbelineer See (Tagebau Delitzsch SW)	1646071
.	.	1026	.	981	.	705	.	Schladitzer See (Tagebau Breitenfeld)	1646072
858	316	176	215	359	0	534	183	Schadabachteiche Badrina-Noitzsch	1646073
71	63	45	524	60	35	127	109	Goitzsche: Paupitzscher See, Neuhauser See	1646074
.	.	220	.	298	.	294	.	Teiche um Brandis, Beucha & Polenz	1646075

Übersicht Gebietssummen je Zählgebiet und Monat - Fortsetzung

Sitecode	Gebietsname	RB	SPA-Nr.	Zähler
1646076	Macher Teiche	Leipzig		G. Fröhlich
1646077	Teiche um Thammenhain, Müglenz, N Falkenhain	Leipzig		H. Kopsch
1646078	Teiche um Frauwalde, Heyda & Börln	Leipzig		J. Leonhardt
1646079	Neumühlenteich Schildau	Leipzig		H. Kopsch
1646080	Teiche Kobershain - Wildschütz	Leipzig		H. Kopsch
1646081	Kuhteach Röcknitz	Leipzig		H. Kopsch
1646082	Ritzschkespeicher Roitzsch	Leipzig		R. Wolf
1646083	Mühlteich & Großteich Burkartshain	Leipzig	23	D. Wagner
1646084	Teiche bei Freitelsdorf	Dresden	32	R. Hagen
1646085	Teiche bei Schönfeld und Kalkreuth	Dresden	32	R. Hagen
1646086	Kiesgrube Pratzschwitz	Dresden		U. Bartling; H. Staude
1646087	Teiche um Falkenhain und Voigtshain	Leipzig		J. Leonhardt
1688032	Elbe Diesbar-Riesa (km 93,5 bis 107,5)	Dresden	26	P. Kneis; R. Nicol; H. Lux; C. Pelz
1688033	Elbe Riesa-Strehla (km 107,5 bis 114)	Dresden	26	U. Lux; J. Tomasini
1688034	Elbe Strehla-Mühlberg (km 114 bis 126)	Dresden	25	H. Lux; D. Schneider; P. Kneis; R. Pipiale
1688037	Elbe Dommitzsch - Pretzsch (km 173-185)	Leipzig	25	H. Nitzsche; S. Grüttner
1688038	Großteich Torgau, Gehegeteich	Leipzig	25	F. Rößger
1688040	Mulde (Bad Düben-Roitzschjora)	Leipzig	19	P. Stärtzel
1688041	Teichgebiet Frauenhain-Tiefenau-Koselitz	Dresden	29	B. Gründemann; R. Ullrich; O. Gambke u.a.
1688042	Mulde (N Gruna - Pristäblich)	Leipzig	19	NABU Hohenprießnitz
1688043	Mulde (Pristäblich - Bad Düben)	Leipzig	19	R. Papenfuß
1688044	Elbe Mühlberg - Belgern (km 128-140)	Leipzig	25	D. Selter
1688045	Elbe Belgern - Torgau (km 140-154)	Leipzig	25	E. Leich
1688046	Elbe Torgau - Mockritz (km 154-165)	Leipzig	25	N. Schulz
1688047	Elbe Mockritz - Dommitzsch, Altwasser Elsnig	Leipzig	25	D. Selter; D. Rendchen
1688048	Bennewitzer Teiche bei Torgau	Leipzig	25	H. Lehmann
1689002	Neiße (Steinbach - Klein Priebus)	Dresden	50	F. Brozio
1689003	Neiße (Klein Priebus - Skerbersdorf)	Dresden	50	C. Schulze
1689004	Neiße (Skerbersdorf - Bad Muskau)	Dresden	50	E. Zech
1689006	Knappensee	Dresden		S. Krüger
1689007	Grubensee Bärwalde	Dresden		J. Kasper
1689008	Grubensee Dreiweibern	Dresden		S. Krüger
1689009	Ratzener Teiche	Dresden	46	S. Krüger
1689010	Grubensee Lohsa	Dresden		S. Krüger
1689011	Teichgebiet Litschen-Kolbitz	Dresden	46	M. Zischewski
1689012	Teichgebiet Zimpel	Dresden	46	J. Kasper
1689014	Teichgebiet Petershain	Dresden	46	E. Gottschlich
1689015	Neiße (Deschka - Rothenburg)	Dresden	50	G. Brendler
1689016	Neiße (Rothenburg - Steinbach)	Dresden	50	R. Koschkar
1689019	Spree (Wehr Lömischau - Uhyst)	Dresden	46	D. Weis
1689021	Talsperre Quitzdorf	Dresden	52	F. Menzel
1689022	Teichgebiet Niederspree	Dresden	49	A. Wünsche
1689023	Teichgebiet Döbra	Dresden		H. Schnabel
1689024	Deutschbasellitzer Teich	Dresden		J. Tamke
1689026	Teichgebiet Kreba-West und Dürrbach	Dresden	46	E. Gottschlich
1689027	Teichgebiet Kreba-Ost	Dresden	46	E. Gottschlich
1689028	Teichgebiet Guttau	Dresden	46	S. Noack
1689029	Tauerwiesenteich	Dresden	46	F. Förster
1689030	Teichgebiet Biehla-Weißig	Dresden	37	A. Steglich
1689031	Teichgebiet Straßgräbchen-Großgrabe	Dresden	32	H. Rothmann
1689032	Teichgebiet Lippitsch	Dresden	46	R. Schlegel
1689033	Teichgebiet Milkel	Dresden	46	R. Schlegel
1689034	Teichgebiet Spreewiese	Dresden	46	D. Weis; R. Schreyer
1689035	Dubringer Moor / Teichgebiet Neudorf-Klösterlich	Dresden	43	H. Schnabel; K. Schnabel

Sep	Okt	Nov	Dez	Jan	Feb	Mrz	Apr	Gebietsname	Sitecode
.	.	106	.	151	.	70	.	Macher Teiche	1646076
.	.	.	.	107	.	121	.	Teiche um Thammenhain, Müglenz, N Falkenhain	1646077
.	.	51	.	249	.	93	.	Teiche um Frauwalde, Heyda & Börln	1646078
.	.	.	.	2	.	76	.	Neumühlenteich Schildau	1646079
.	.	.	.	0	.	43	.	Teiche Kobershain - Wildschütz	1646080
.	.	.	.	32	.	54	.	Kuhteich Röcknitz	1646081
.	.	841	.	143	.	68	.	Ritzschkespeicher Roitzsch	1646082
404	446	45	123	83	0	116	53	Mühlteich & Großteich Burkartshain	1646083
99	17	5	47	22	0	104	60	Teiche bei Freitelsdorf	1646084
510	3905	322	5	117	0	345	140	Teiche bei Schönfeld und Kalkreuth	1646085
.	719	1214	1328	796	12	210	.	Kiesgrube Pratzschwitz	1646086
.	.	115	.	101	.	17	.	Teiche um Falkenhain und Voigtshain	1646087
.	1159	1266	1143	1747	2077	732	.	Elbe Diesbar-Riesa (km 93,5 bis 107,5)	1688032
.	387	361	219	610	3460	657	.	Elbe Riesa-Strehla (km 107,5 bis 114)	1688033
.	871	1213	2581	3080	1794	930	.	Elbe Strehla-Mühlberg (km 114 bis 126)	1688034
.	977	514	621	.	0	338	.	Elbe Dommitzsch - Pretzsch (km 173-185)	1688037
1993	1516	560	9445	1144	2783	422	481	Großteich Torgau, Gehegeteich	1688038
.	296	558	497	616	170	140	.	Mulde (Bad Düben-Roitzschjora)	1688040
613	855	1584	1414	2080	61	1367	874	Teichgebiet Frauenhain-Tiefenau-Koselitz	1688041
.	59	3099	697	225	182	38	.	Mulde (N Gruna - Pristäblich)	1688042
.	56	125	2534	329	1144	.	.	Mulde (Pristäblich - Bad Düben)	1688043
.	936	752	835	1062	870	608	.	Elbe Mühlberg - Belgern (km 128-140)	1688044
.	55	270	486	1107	778	13	.	Elbe Belgern - Torgau (km 140-154)	1688045
.	91	701	610	1266	682	290	.	Elbe Torgau - Mockritz (km 154-165)	1688046
.	796	8098	429	581	646	440	.	Elbe Mockritz - Dommitzsch, Altwasser Elsnig	1688047
256	514	970	682	77	60	422	166	Bennewitzer Teiche bei Torgau	1688048
.	.	.	.	212	.	.	.	Neiße (Steinbach - Klein Priebus)	1689002
.	.	.	.	39	.	.	.	Neiße (Klein Priebus - Skerbersdorf)	1689003
.	.	.	.	420	.	.	.	Neiße (Skerbersdorf - Bad Muskau)	1689004
.	.	65	.	174	.	260	.	Knappensee	1689006
109	86	838	127	305	670	350	375	Grubensee Bärwalde	1689007
.	.	9	.	22	.	69	.	Grubensee Dreiweibern	1689008
1522	592	306	231	447	0	77	36	Ratzener Teiche	1689009
.	.	498	.	517	.	56	.	Grubensee Lohsa	1689010
472	760	577	869	866	348	326	244	Teichgebiet Litschen-Kolbitz	1689011
26	6	114	13	8	2	96	62	Teichgebiet Zimpel	1689012
1162	31	110	13	14	17	204	360	Teichgebiet Petershain	1689014
.	.	.	.	59	.	.	.	Neiße (Deschka - Rothenburg)	1689015
.	.	.	.	305	.	.	.	Neiße (Rothenburg - Steinbach)	1689016
.	42	41	51	45	119	63	.	Spree (Wehr Lömischau - Uhyst)	1689019
612	1444	2993	1702	2119	248	728	1124	Talsperre Quitzdorf	1689021
2654	3171	2990	904	5243	862	1168	909	Teichgebiet Niederspree	1689022
.	.	818	.	82	.	359	.	Teichgebiet Döbra	1689023
599	566	153	390	468	85	552	167	Deutschbaselitzer Teich	1689024
1361	1259	335	42	57	16	527	406	Teichgebiet Kreba-West und Dürrbach	1689026
1129	880	334	56	143	4	155	118	Teichgebiet Kreba-Ost	1689027
1170	887	636	193	886	19	410	354	Teichgebiet Guttau	1689028
160	47	59	8	3	1	176	452	Tauerwiesenteich	1689029
752	1032	485	608	519	4	416	284	Teichgebiet Biehla-Weißig	1689030
181	318	373	1	0	0	74	60	Teichgebiet Straßgräbchen-Großgrabe	1689031
.	284	137	140	131	237	50	85	Teichgebiet Lippitsch	1689032
.	99	975	45	28	12	16	81	Teichgebiet Milkel	1689033
262	839	828	2144	1220	160	724	1080	Teichgebiet Spreewiese	1689034
256	340	191	158	364	97	480	390	Dubringer Moor / Teichgebiet Neudorf-Klösterlich	1689035

Übersicht Gebietssummen je Zählgebiet und Monat - Fortsetzung

Sitecode	Gebietsname	RB	SPA-Nr.	Zähler
1689037	Teichgebiet Rauden und Commerau bei Klix	Dresden	46	W. Spank
1689038	Teichgebiet Drehna-Mönau-Uhyst	Dresden	46	G. Fritsche
1689039	Teichgebiet Koblenz-Mortka	Dresden	46	J. Richter
1689040	Teichgebiet Wartha	Dresden		J. Richter
1689041	Teiche bei Commerau/Truppen	Dresden	39	VSW Neschwitz
1689042	Teichgruppe Entenschenke	Dresden	39	VSW Neschwitz
1689043	Tagebaurestsee Burghammer	Dresden	44	S. Krüger
1689044	Tagebaurestsee Lohsa II	Dresden	44	D. Weis; E. Weis
1689045	Tagebaurestsee Scheibe	Dresden		S. Krüger
1689046	Teichgebiet Rietschen und Hammerstadt	Dresden	49	F. Brozio
1689049	Tagebaurestsee Olbersdorf	Dresden		R. Petrasch

SPA:

SPA-Nr.	SPA-Gebietsname
1	Goitzsche und Paupitzscher See
2	Kämmereiforst und Leineau
3	Agrarraum und Bergbaufolgelandschaft bei Delitzsch
5	Leipziger Auwald
6	Laubwaldgebiete östlich Leipzig
7	Rückhaltebecken Stöhna
12	Bergbaufolgelandschaft Haselbach
14	SB Borna und TG Haselbach
15	Bergbaufolgelandschaft Bockwitz
16	Eschefelder Teiche
17	Kohrener Land
19	Vereinigte Mulde
23	Wermsdorfer Teich- und Waldgebiet
24	Täler in Mittelsachsen
25	Elbaue und Teichgebiete bei Torgau
26	Elbtal zwischen Schöna und Mühlberg
29	Unteres Rödertal
31	Mittleres Rödertal
32	Teiche bei Zschorna
33	Moritzburger Kleinkuppenlandschaft
37	Teichgebiet Biehla-Weißig
39	Doberschützer Wasser
41	Spreeniederung Malschwitz
43	Dubringer Moor
44	Bergbaufolgelandschaft bei Hoyerswerda
46	BR OHeide- und Teichlandschaft
49	Teichgebiete Niederspree-Hammerstadt
50	Neißetal
52	Talsperre Quitzdorf
67	Großhartmannsdorfer Großteich
75	Limbacher Teiche
76	Tal der Zwickauer Mulde
79	Elstersteilhänge nördlich Plauen
81	Vogtländische Pöhle und Täler

Sep	Okt	Nov	Dez	Jan	Feb	Mrz	Apr	Gebietsname	Sitecode
1480	1643	164	9	146	0	431	286	Teichgebiet Rauden und Commerau bei Klix	1689037
251	175	166	208	213	2	253	173	Teichgebiet Drehna-Mönau-Uhyst	1689038
241	249	191	24	16	0	561	186	Teichgebiet Koblenz-Mortka	1689039
281	97	172	78	23	0	177	25	Teichgebiet Wartha	1689040
371	237	601	556	208	86	439	307	Teiche bei Commerau/Truppen	1689041
1167	2590	467	454	983	877	644	614	Teichgruppe Entenschenke	1689042
0	5	1	4	20	11	20	6	Tagebaurestsee Burghammer	1689043
79	394	83	31	51	7	370	230	Tagebaurestsee Lohsa II	1689044
74	38	13	0	0	0	4	40	Tagebaurestsee Scheibe	1689045
576	773	126	383	271	3	340	238	Teichgebiet Rietschen und Hammerstadt	1689046
.	329	394	512	395	359	142	72	Tagebaurestsee Olbersdorf	1689049
41596	79698	105676	86344	90679	51794	50720	23052	Gesamtsumme gezählte Vögel	
56	119	157	118	172	117	160	62	Anzahl bearbeitete Zählgebiete	

Übersicht Wasservogelarten

Höckerschwan (*Cygnus olor*)

Die Rastbestände waren ähnlich wie in der Saison 2010/11. Konzentrationen von über 200 Vögeln wurden in folgenden Zählgebieten registriert: Spree zwischen Talsperre Bautzen und Wehr Lömischau, Haselbacher Teiche/Rückhaltebecken Serbitz sowie Mulde zwischen Bad Düben und Roitzschjora. Zumindest im erstgenannten Gebiet hielten sich die Schwäne nicht auf dem Gewässer, sondern auf angrenzenden Feldern auf. Die räumliche Verteilung der Vögel zur Mittwinterzählung ist in Abb. 3 dargestellt. Sie unterscheidet sich insgesamt nur relativ wenig von der Verteilung der Rastbestände in den Monaten November und März dieser Saison.

	Sep	Okt	Nov	Dez	Jan	Feb	Mrz	Apr
Summe	1631	1591	2088	1631	2507	1900	1870	1409
davon in SPA	1519	1434	1877	1562	2276	1652	1653	1371

Sitecode	Gebietsname	SPA	Sep	Okt	Nov	Dez	Jan	Feb	Mrz	Apr
1641001	Limbacher Teiche	x	7	5	4	4	6	2	9	8
1641002	Talsperre Pirk	x	4	5	.	4	4	.	.	8
1641003	Talsperre Pöhl	x	2	9	16	3	5	.	12	2
1641004	Talsperre Dröda		.	.	9	.	2	.	6	.
1642001	Großteich Großhartmannsdorf	x	8	4	12	7	7	.	6	14
1642013	Zschopau (Rauschenthal-Waldheim)	x	.	4	3	4	4	6	2	.
1642016	Zschopau (Furt Limmritz-Schweta)	x	.	14	9	.	.	6	.	.
1642018	Schloßteich Chemnitz		.	.	5
1643004	Elbe Rathen-Obervogelgesang (km 22,7 bis 27,5)	x	.	.	.	1
1643005	Elbe Obervogelgesang-Pirna (km 27,5 bis 34)	x	1	2	.
1644004	Neiße (Hagenwerder - Görlitz)	x	8	.	.	.
1644006	Neiße (Oberneundorf - Deschka)	x	10	.	.	.
1644007	Spree (Tsp Bautzen - Wehr Lömischau)	x	.	.	94	.	302	.	.	.
1644008	Teichgebiet Zschorna	x	5	1	.	.	7	.	2	2
1644009	Talsperre Bautzen	x	8	2
1644010	Berzdorfer See		31	70	111	23	19	128	3	.
1645007	Zschopau (Schönborn-Kriebethal)	x	.	.	4	8	1	.	.	.
1645012	Schwanenteich Zwickau		3	.
1645014	Zwickauer Mulde (Crossen-Glauchau)		.	30	.	.	.	20	.	.
1645015	Stausee Glauchau		.	.	5	.	.	.	1	.
1645019	Zwickauer Mulde (Lunzenau-Kralapp)	x	.	.	2	.	.	.	2	.
1645020	Freiberger Mulde (Nossen - Gleisberg)	x	1	.	.	.
1645021	Freiberger Mulde (Gleißberg-Malitzsch)	x	.	2	2	2	2	2	2	.
1645022	Freiberger Mulde (Klosterbuch-Leisnig)	x	.	7	2	.	6	.	.	.
1645023	Freiberger Mulde (Leisnig-Tanndorf)	x	.	5	11	34	.	23	1	.
1645024	Freiberger Mulde (Tanndorf-Sermuth)	x	.	.	.	26	.	41	1	.
1645025	Zwickauer Mulde (Colditz-Sermuth)	x	1	.	.
1646016	Elbe Serkowitz-Kötitz (km 65,5 bis 73)	x	.	.	2	2	1	8	34	.
1646017	Elbe Kötitz-Diesbar (km 73 bis 93,5)	x	.	2	3	2	3	2	36	.
1646018	Röder (Radeburg - Freitelsdorf)	x	.	.	188	.	26	.	35	.
1646019	Teichgebiet Moritzburg Süd	x	18	28	17	17	45	47	23	16
1646020	Teichgebiet Moritzburg Nord	x	23	24	16	28	41	2	26	67
1646021	Speicherbecken Niederwartha	x	.	1
1646022	Speicherbecken Nauleis	x	.	1	79	2	7	186	62	67
1646025	Elbe Zschieren-Blaues Wunder (km 41 bis 49,8)	x	.	18	23	20	40	92	41	.
1646026	Elbe Blaues Wunder-Marienbrücke (km 49,8 bis 56,5)	x	9	.	.
1646027	Elbe Marienbrücke-Flügelwegbrücke (km 56,5 bis 61,2)	x	1	.	.	.
1646028	Elbe Flügelwegbrücke-Serkowitz (km 61,2 bis 65,5)	x	3	.	.	.

Sitecode	Gebietsname	SPA	Sep	Okt	Nov	Dez	Jan	Feb	Mrz	Apr
1646030	Mulde (Wehr Wurzen-Canitz)	x	.	9	.	5	2	14	2	.
1646033	Eschefelder Teiche	x	77	30	34	29	49	50	68	63
1646035	Haselbacher Teiche, Rückhaltebecken Serbitz	x	41	47	114	121	212	.	124	67
1646038	Elsterstausee, Elster (Eytra-Stausee), Mühlgraben	x	4	6
1646039	Elsterflutbecken Leipzig	x	.	3	4	3	.	9	.	1
1646040	Kulkwitzer See		.	.	4	.	1	.	47	.
1646041	Speicherbecken Borna	x	.	2	2	17	15	5	2	2
1646042	Talsperre Schönbach		9	.	11	.
1646048	Talsperre Leutenhain		.	.	6	.	4	.	4	.
1646049	Mulde (Grimma-Golzermühle)	x	.	6	2	2
1646050	Mulde (Golzerbrücke-Trebsen	x	.	34	2	2	4	.	4	.
1646051	Mulde (Trebsen-Sonnenmühle)	x	.	14	48	90	162	192	20	.
1646052	Mulde (Sonnenmühle-Wehr Wurzen)	x	.	12	8	.	.	3	2	.
1646053	Mulde (Canitz-Kollauer Wehr)	x	1	.	.	.
1646054	Mulde (Kollauer Wehr-Eilenburg)	x	10	.
1646055	Mulde (Eilenburg-Zschepplin)	x	.	3	.	12	18	4	2	.
1646056	Mulde (Zschepplin-N Gruna)	x	1	.
1646057	Teichgebiet S Wermsdorf	x	124	19	14	10	16	.	16	47
1646058	Teichgebiet N Wermsdorf	x	26	35	24	3	16	.	8	13
1646059	Streitwalder Teiche	x	5	2
1646061	Cospudener See		10	1	5	2	.	.	2	1
1646062	Tagebausee Haselbach	x	.	.	2	.	1	.	.	.
1646064	Bockwitzer See	x	.	4	.	4	4	.	4	.
1646065	Harthsee		.	.	1
1646066	Markkleeberger See		3	.
1646068	Rückhaltebecken Stöhna	x	29	44	55	33	102	90	112	73
1646069	Zwenkauer See		.	.	4	.	6	.	4	.
1646070	NSG Kulkwitzer Lachen		.	.	3	.	4	.	6	.
1646071	Werbelineer See (Tagebau Delitzsch SW)	x	10	14	13	7	33	.	11	6
1646072	Schladitzer See (Tagebau Breitenfeld)		.	.	3	.	.	.	3	.
1646073	Schadabachteiche Badrina-Noitzsch	x	19	3	16	105	88	.	21	12
1646074	Goitzsche: Paupitzscher See, Neuhauser See	x	3	2	2	2	2	2	17	2
1646075	Teiche um Brandis, Beucha & Polenz	x	.	.	2	.	9	.	3	.
1646076	Macher Teiche		3	.	.	.
1646078	Teiche um Frauwalde, Heyda & Börln		.	.	1	.	6	.	4	.
1646079	Neumühlenteich Schildau		2	.	.	.
1646080	Teiche Kobershain - Wildschütz		1	.
1646081	Kuhteich Röcknitz		28	.	24	.
1646082	Ritzschkespeicher Roitzsch		5	.	2	.
1646083	Mühlteich & Großteich Burkartshain	x	4	1	8	4
1646084	Teiche bei Freitelsdorf	x	10	.	.	.	2	.	2	6
1646085	Teiche bei Schönfeld und Kalkreuth	x	16	2	2	.	2	.	2	5
1646086	Kiesgrube Pratzschwitz		.	4	2	6	27	.	4	.
1646087	Teiche um Falkenhain und Voigtshain		39	.	2	.
1688032	Elbe Diesbar-Riesa (km 93,5 bis 107,5)	x	.	54	75	79	46	108	14	.
1688033	Elbe Riesa-Strehla (km 107,5 bis 114)	x	4	12	2	.
1688034	Elbe Strehla-Mühlberg (km 114 bis 126)	x	.	24	41	53	6	180	.	.
1688037	Elbe Dommitzsch - Pretzsch (km 173-185)	x	.	10	2	.	.	.	39	.
1688038	Großteich Torgau, Gehegeteich	x	8	2	6	20	8	.	12	22
1688040	Mulde (Bad Düben-Roitzschjora)	x	.	103	235	205	72	33	8	.
1688041	Teichgebiet Frauenhain-Tiefenau-Koselitz	x	61	16	14	6	76	60	41	79
1688042	Mulde (N Gruna - Pristäblich)	x	.	.	2	.	.	3	1	.
1688043	Mulde (Pristäblich - Bad Düben)	x	.	8	13	7	5	.	.	.

Sitecode	Gebietsname	SPA	Sep	Okt	Nov	Dez	Jan	Feb	Mrz	Apr
1688044	Elbe Mühlberg - Belgern (km 128-140)	x	.	3	7	.	19	4	14	.
1688045	Elbe Belgern - Torgau (km 140-154)	x	.	.	3	1	2	1	.	.
1688046	Elbe Torgau - Mockritz (km 154-165)	x	8	5	2	.
1688047	Elbe Mockritz - Dommitzsch, Altwasser Elsnig	x	.	16	2	5	12	2	7	.
1688048	Bennewitzer Teiche bei Torgau	x	11	4	11	17	52	49	11	12
1689002	Neiße (Steinbach - Klein Priebus)	x	1	.	.	.
1689004	Neiße (Skerbersdorf - Bad Muskau)	x	2	.	.	.
1689006	Knappensee		.	.	2	.	9	.	2	.
1689007	Grubensee Bärwalde		6	4	1	.	4	.	3	3
1689008	Grubensee Dreiweibern		2	.	2	.
1689009	Ratzener Teiche	x	95	17	7	13	7	.	15	12
1689010	Grubensee Lohsa		.	.	15	.	9	.	2	.
1689011	Teichgebiet Litschen-Kolbitz	x	36	12	10	6	7	.	10	10
1689012	Teichgebiet Zimpel	x	6	2	.	.	4	.	4	1
1689014	Teichgebiet Petershain	x	4	14	3	2	2	.	8	10
1689015	Neiße (Deschka - Rothenburg)	x	2	.	.	.
1689016	Neiße (Rothenburg - Steinbach)	x	3	.	.	.
1689019	Spree (Wehr Lömischau - Uhyst)	x	.	2	.	2
1689021	Talsperre Quitzdorf	x	2	12	2	2	16	46	6	16
1689022	Teichgebiet Niederspree	x	57	44	2	1	42	76	71	86
1689023	Teichgebiet Döbra		22	.	47	.
1689024	Deutschbaselitzer Teich		42	13	2	.	14	75	14	28
1689026	Teichgebiet Kreba-West und Dürrbach	x	79	30	28	12	35	.	54	25
1689027	Teichgebiet Kreba-Ost	x	35	37	16	18	71	.	62	38
1689028	Teichgebiet Guttau	x	119	37	4	2	1	.	44	82
1689029	Tauerwiesenteich	x	24	.	11	.	.	.	12	24
1689030	Teichgebiet Biehla-Weißeig	x	41	36	13	11	27	.	29	10
1689031	Teichgebiet Straßgräbchen-Großgrabe	x	53	19	34	.	.	.	6	11
1689032	Teichgebiet Lippitsch	x	.	.	.	2	4	2	6	25
1689033	Teichgebiet Milkel	x	.	16	22	16	8	4	2	12
1689034	Teichgebiet Spreewiese	x	63	78	98	183	93	28	45	81
1689035	Dubringer Moor / Teichgebiet Neudorf-Klösterlich	x	68	144	140	81	96	85	22	103
1689037	Teichgebiet Rauden und Commerau bei Klix	x	91	66	5	5	75	.	92	36
1689038	Teichgebiet Drehna-Mönau-Uhyst	x	34	58	62	56	44	.	85	36
1689039	Teichgebiet Koblenz-Mortka	x	16	3	11	10	7	.	29	50
1689040	Teichgebiet Wartha		23	20	29	35	12	.	10	4
1689041	Teiche bei Commerau/Truppen	x	26	43	127	96	70	11	31	37
1689042	Teichgruppe Entenschenke	x	43	48	21	14	29	146	93	36
1689044	Tagebaurestsee Lohsa II	x	16	16	4	6	30	.	8	8
1689045	Tagebaurestsee Scheibe		.	6
1689046	Teichgebiet Rietschen und Hammerstadt	x	100	44	15	22	22	.	21	16
1689049	Tagebaurestsee Olbersdorf		.	9	3	3	4	25	7	2

Höckerschwäne aus Schlafplatzzählungen

Sitecode	Gebietsname	SPA	Sep	Okt	Nov	Dez	Jan	Feb	Mrz	Apr
1646033	Eschefelder Teiche	x	.	63	71	.	2	.	60	.
1646068	Rückhaltebecken Stöhna	x	.	7	23
1646071	Werbeliner See (Tagebau Delitzsch SW)	x	.	.	5	.	4	.	9	.
1646072	Schladitzer See (Tagebau Breitenfeld)		.	8	1	.	4	.	36	.
1646074	Goitzsche: Paupitzscher See, Neuhauser See	x	.	2	2	.	.	.	2	.
1688038	Großteich Torgau, Gehegeteich	x	.	16	.	.	3	.	.	.

Höckerschwan
Januar 2012

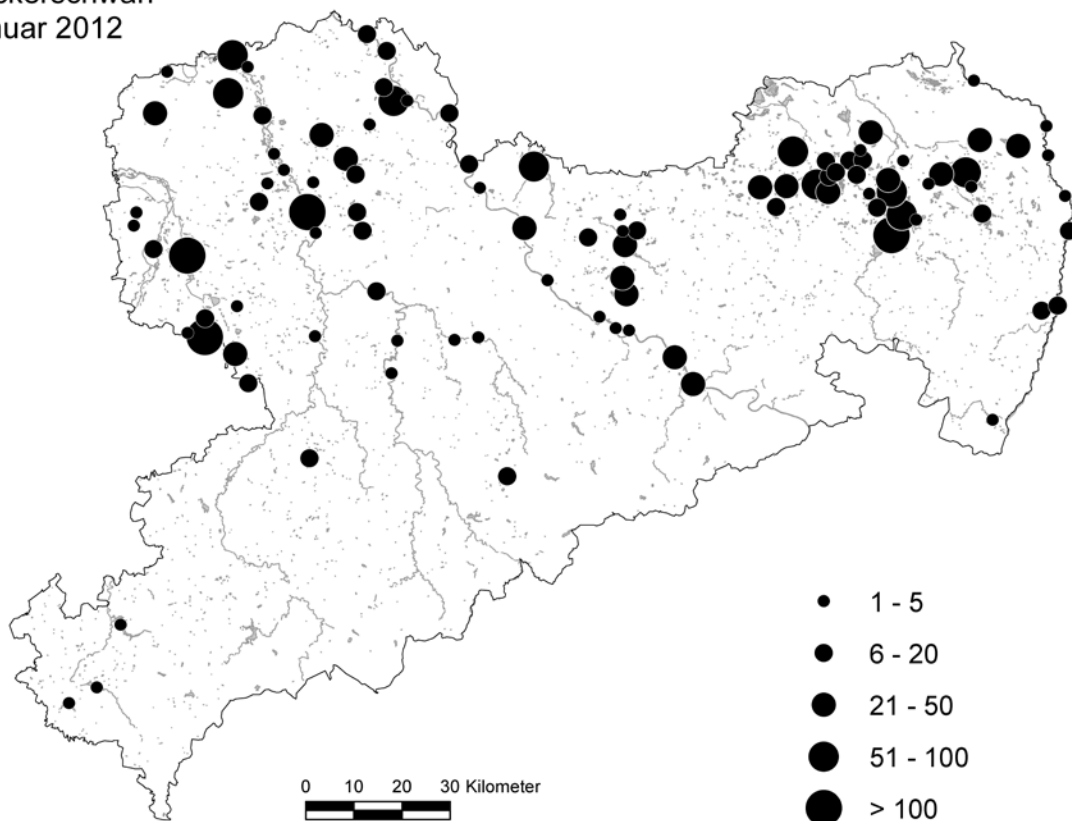


Abb. 3: Verteilung von Höckerschwänen im Januar 2012 nach den Daten der Wasservogelzählung

Singschwan (*Cygnus cygnus*)

Im November wurde mit etwa 800 Vögeln ein für Sachsen neues Maximum des Rastbestandes dieser Art erreicht. Dieses ergab sich insbesondere durch den Aufenthalt von über 400 Tieren im Teichgebiet Frauenhain-Tiefenau-Koselitz und in dessen Umgebung. Es handelte sich jedoch nur um ein kurzzeitiges Maximum; danach bewegte sich der bei den Wasservogelzählungen festgestellte Bestand lediglich in einer Größenordnung von weniger als 400 Vögeln. Größere Rastansammlungen (> 100 Vögel) gab es ansonsten nur noch im Teichgebiet Rauden und Commerau bei Klix (November) sowie im Teichgebiet Spreewiese (Dezember). Bemerkenswert ist die Beobachtung von 93 Singschwänen an der Elbe zwischen Strehla und Mühlberg am 16.10.2011, einem für eine solche Ansammlung recht frühen Termin. Der im März noch anwesende Teil des sächsischen Rastbestandes beschränkte sich in dieser Saison auffälligerweise fast vollständig auf das Gebiet der Oberlausitz.

	Sep	Okt	Nov	Dez	Jan	Feb	Mrz	Apr
Summe	9	161	807	338	377	277	151	22
davon in SPA	9	149	794	338	359	267	145	22

Sitecode	Gebietsname	SPA	Sep	Okt	Nov	Dez	Jan	Feb	Mrz	Apr
1641003	Talsperre Pöhl	x	1	1	.	.
1645023	Freiberger Mulde (Leisnig-Tanndorf)	x	1	.	8	.
1646030	Mulde (Wehr Wurzen-Canitz)	x	21	.	.	.
1646033	Eschefelder Teiche	x	.	2	2	.	29	.	.	.
1641002	Talsperre Pirk	x	4	.
1642001	Großteich Großhartmannsdorf	x	1	.	.	.
1644007	Spree (Tsp Bautzen - Wehr Lömischau)	x	.	.	14	.	69	.	.	.
1644010	Berzdorfer See		2	.	.
1645015	Stausee Glauchau		5	.	.	.

Sitecode	Gebietsname	SPA	Sep	Okt	Nov	Dez	Jan	Feb	Mrz	Apr
1645019	Zwickauer Mulde (Lunzenau-Kralapp)	x	2	.	.
1646025	Elbe Zschieren-Blaues Wunder (km 41 bis 49,8)	x	1	.	.
1646030	Mulde (Wehr Wurzen-Canitz)	x	2	.	.
1646033	Eschefelder Teiche	x	.	7	43	.	94	.	.	.
1646035	Haselbacher Teiche, Rückhaltebecken Serbitz	x	2	.	.	.
1646041	Speicherbecken Borna	x	.	.	.	2	9	5	.	.
1646042	Talsperre Schömbach		5	.	.	.
1646049	Mulde (Grimma-Golzermühle)	x	.	8
1646051	Mulde (Trebsen-Sonnenmühle)	x	6	.	.	.
1646063	Hainer See, Haubitzer See		.	.	11
1646068	Rückhaltebecken Stöhma	x	.	.	.	8	.	10	.	.
1646071	Werbliner See (Tagebau Delitzsch SW)	x	1	.	.	.
1688032	Elbe Diesbar-Riesa (km 93,5 bis 107,5)	x	.	1	.	.	2	.	.	.
1688033	Elbe Riesa-Strehla (km 107,5 bis 114)	x	16	.	.
1688034	Elbe Strehla-Mühlberg (km 114 bis 126)	x	.	93	23	.	.	40	.	.
1688038	Großteich Torgau, Gehegeteich	x	.	1
1688040	Mulde (Bad Düben-Roitzschjora)	x	.	.	.	11	18	65	.	.
1688041	Teichgebiet Frauenhain-Tiefenau-Koselitz	x	.	.	405	.	35	.	6	13
1688043	Mulde (Pristäblich - Bad Düben)	x	.	.	.	6
1689007	Grubensee Bärwalde		.	12	2
1689011	Teichgebiet Litschen-Kolbitz	x	.	2	.	5	4	8	.	.
1689023	Teichgebiet Döbra		4	.
1689024	Deutschbaselitzer Teich		8	8	2	.
1689026	Teichgebiet Kreba-West und Dürrbach	x	.	8	29	9	8	.	.	2
1689027	Teichgebiet Kreba-Ost	x	.	17	22	31	41	.	.	.
1689028	Teichgebiet Guttau	x	1	.	3	20	.	10	49	.
1689029	Tauerwiesenteich	x	.	.	.	3
1689030	Teichgebiet Biehla-Weißig	x	.	.	.	3	12	.	7	1
1689032	Teichgebiet Lippitsch	x	.	.	.	6	.	7	11	.
1689033	Teichgebiet Milkel	x	.	.	57
1689034	Teichgebiet Spreewiese	x	.	4	35	221	20	8	2	2
1689035	Dubringer Moor / Teichgebiet Neudorf-Klösterlich	x	2	2	.
1689037	Teichgebiet Rauden und Commerau bei Klix	x	4	.	101	.	10	.	33	.
1689038	Teichgebiet Drehna-Mönau-Uhyst	x	.	.	.	5	.	.	7	.
1689041	Teiche bei Commerau/Truppen	x	2	3	44	8	19	.	1	4
1689042	Teichgruppe Entenschenke	x	8	82	23	.
1689043	Tagebaurestsee Burghammer	x	11	.	.
1689046	Teichgebiet Rietschen und Hammerstadt	x	.	5	18

Zwergschwan (*Cygnus bewickii*)

Sitecode	Gebietsname	SPA	Sep	Okt	Nov	Dez	Jan	Feb	Mrz	Apr
1646033	Eschefelder Teiche	x	.	.	1
1688034	Elbe Strehla-Mühlberg (km 114 bis 126)	x	.	.	8
1688038	Großteich Torgau, Gehegeteich	x	.	.	.	2
1688041	Teichgebiet Frauenhain-Tiefenau-Koselitz	x	.	.	7
1689042	Teichgruppe Entenschenke	x	1	.	.

Saat- / Blässgans (*Anser fabalis / albifrons*)

Wie schon in den vorhergehenden Berichten werden diese beiden nordischen Arten zusammen betrachtet, da ihre Anteile bei den Schlafplatzzählungen oft nicht ermittelt werden können. Diesen Zählungen zufolge war der sächsische Rastbestand mit 41000 bzw. 55000 Vögeln in den Monaten Oktober und November am größten. Da im Dezember keine Zählungen an den Übernachtungsgewässern stattfinden, kann der Bestand dieses Monats lediglich anhand der Ergebnisse der Tageszählungen abgeschätzt werden. Er lag immerhin noch bei über 27000 Vögeln (Dezember 2010 nur reichlich 1700). Mitte Januar 2012 ergaben die Schlafplatzzählungen noch einen Rastbestand von knapp 15000 Vögeln. Die regionale Verteilung der Rastbestände in den Monaten Oktober und November zeigte in dieser Saison einen deutlichen Schwerpunkt (68 % des Gesamtbestandes) in Nordwestsachsen, wo allein der wichtigste Rastplatz – der Großteich Torgau – bis zu 37500 Saat- und Blässgänse beherbergte. Die übrigen Rastbestände wurden zu ungefähr gleichen Anteilen in den mittleren und östlichen Teilen Sachsens registriert. Im Frühjahr war der Rastbestand allgemein wesentlich geringer als im Herbst. Eine größere Anzahl von 4000 Vögeln hielt sich zu dieser Zeit (März) am Berzdorfer See im äußersten Osten des Landes auf. Bei den Schlafplatzzählungen in den Monaten Oktober, November, Januar und März (n = 76054) wurde ein Saatgans-Anteil von 78 % ermittelt; der Anteil der Blässgänse lag bei 22 %. Diese Werte entsprechen denen der Saison 2010/2011. Bei den Tageszählungen (n = 62814) betrug der Anteil der Saatgänse 81 %, der Anteil der Blässgänse 19 %. Diese Proportionen unterscheiden sich kaum von denen des Vorjahres.

Gesamtsummen aus differenzierten und undifferenzierten Tieren - Schlafplatzzählungen

	Sep	Okt	Nov	Dez	Jan	Feb	Mrz	Apr
Summe	.	41291	54987	.	14483	.	2558	.
davon in SPA	.	41286	54455	.	14084	.	2490	.

Gesamtsummen aus differenzierten und undifferenzierten Tieren - Tageszählungen

	Sep	Okt	Nov	Dez	Jan	Feb	Mrz	Apr
Summe	0	23260	36748	27184	10759	6090	5580	803
davon in SPA	0	23255	33470	27058	8869	5448	1282	3

Saat- / Blässgans (*Anser fabalis / albifrons*) undifferenziert

Saat- / Blässgänse undifferenziert aus Schlafplatzzählungen

	Sep	Okt	Nov	Dez	Jan	Feb	Mrz	Apr
Summe	.	8055	24860	.	4000	.	350	.
davon in SPA	.	8050	24800	.	4000	.	350	.

Sitecode	Gebietsname	SPA	Sep	Okt	Nov	Dez	Jan	Feb	Mrz	Apr
1644008	Teichgebiet Zschorna	x	.	.	9000
1646064	Bockwitzer See	x	.	1800	15000
1646085	Teiche bei Schönfeld und Kalkreuth	x	.	3500
1689009	Ratzener Teiche	x	.	1300
1689021	Talsperre Quitzdorf	x	.	.	800
1689022	Teichgebiet Niederspree	x	.	1450	.	.	4000	.	350	.
1689051	Bluno - Koschen	.	.	5	60

Saat- / Blässgänse undifferenziert aus Tageszählungen

	Sep	Okt	Nov	Dez	Jan	Feb	Mrz	Apr
Summe	0	819	6988	3682	2251	0	4190	800
davon in SPA	0	819	4638	3682	941	0	0	0

Sitecode	Gebietsname	SPA	Sep	Okt	Nov	Dez	Jan	Feb	Mrz	Apr
1642016	Zschopau (Furt Limmritz-Schweta)	x	.	.	.	560
1644007	Spree (Tsp Bautzen - Wehr Lömischau)	x	400	.	.	.
1644010	Berzdorfer See		4000	800
1645021	Freiberger Mulde (Gleißberg-Malitzsch)	x	.	37
1645022	Freiberger Mulde (Klosterbuch-Leisnig)	x	.	.	.	164
1645025	Zwickauer Mulde (Colditz-Sermuth)	x	.	.	.	200	300	.	.	.
1646016	Elbe Serkowitz-Kötitz (km 65,5 bis 73)	x	.	.	60	40
1646019	Teichgebiet Moritzburg Süd	x	70	.	.	.
1646020	Teichgebiet Moritzburg Nord	x	.	125	.	.	25	.	.	.
1646026	Elbe Blaues Wunder-Marienbrücke (km 49,8 bis 56,5)	x	.	.	40
1646028	Elbe Flügelwegbrücke-Serkowitz (km 61,2 bis 65,5)	x	.	.	201
1646033	Eschefelder Teiche	x	.	.	.	900
1646042	Talsperre Schömbach		1000	.	.	.
1646044	Freiberger Mulde (Malitzsch-Technitz)	x	.	.	350
1646050	Mulde (Golzerbrücke-Trebsen)	x	.	.	.	100
1646051	Mulde (Trebsen-Sonnenmühle)	x	.	.	.	300	70	.	.	.
1646056	Mulde (Zscheplin-N Gruna)	x	.	50	67	18
1646069	Zwenkauer See		.	.	2350	.	310	.	190	.
1646073	Schadebachteiche Badrina-Noitzsch	x	75	.	.	.
1646074	Goitzsche: Paupitzscher See, Neuhauser See	x	.	.	.	430
1688032	Elbe Diesbar-Riesa (km 93,5 bis 107,5)	x	.	256
1688037	Elbe Dommitzsch - Pretzsch (km 173-185)	x	.	.	.	70
1688042	Mulde (N Gruna - Pristäblich)	x	.	39	3000	600	1	.	.	.
1689021	Talsperre Quitzdorf	x	.	.	800	300
1689028	Teichgebiet Guttau	x	.	312
1689033	Teichgebiet Milkel	x	.	.	120

Saatgans (*Anser fabalis*)
Saatgänse Schlafplatzzählungen

	Sep	Okt	Nov	Dez	Jan	Feb	Mrz	Apr
Summe	.	25116	24923	.	8455	.	800	.
davon in SPA	.	25116	24451	.	8375	.	800	.

Sitecode	Gebietsname	SPA	Sep	Okt	Nov	Dez	Jan	Feb	Mrz	Apr
1644008	Teichgebiet Zschorna	x	.	2400	.	.	700	.	.	.
1644009	Talsperre Bautzen	x	500	.	.	.
1646019	Teichgebiet Moritzburg Süd	x	.	400
1646033	Eschefelder Teiche	x	.	2320	6000	.	3200	.	.	.
1646063	Hainer See, Haubitzer See		.	.	440
1646064	Bockwitzer See	x	240	.	.	.
1646068	Rückhaltebecken Stöhma	x	.	.	40	.	23	.	.	.
1646071	Werbelineer See (Tagebau Delitzsch SW)	x	.	167	941	.	254	.	.	.
1646072	Schladitzer See (Tagebau Breitenfeld)		.	.	32	.	80	.	.	.
1646074	Goitzsche: Paupitzscher See, Neuhauser See	x	.	29	.	.	35	.	.	.
1688038	Großteich Torgau, Gehegeteich	x	.	16000	11000	.	3400	.	800	.
1689009	Ratzener Teiche	x	.	.	170	.	23	.	.	.

Sitecode	Gebietsname	SPA	Sep	Okt	Nov	Dez	Jan	Feb	Mrz	Apr
1689022	Teichgebiet Niederspree	x	.	.	1800
1689029	Tauerwiesenteich	x	.	3800	4500

Saatgänse Tageszählungen

	Sep	Okt	Nov	Dez	Jan	Feb	Mrz	Apr
Summe	0	18492	24147	20870	7174	5457	201	0
davon in SPA	0	18487	23329	20772	6598	4855	201	0

Sitecode	Gebietsname	SPA	Sep	Okt	Nov	Dez	Jan	Feb	Mrz	Apr
1641003	Talsperre Pöhl	x	.	1	1
1642001	Großteich Großhartmannsdorf	x	.	.	66
1642014	Zschopau (Waldheim-Nixkluft)	x	150	.	.	.
1642016	Zschopau (Furt Limmritz-Schweta)	x	50	.	.	.
1644006	Neiße (Oberneundorf - Deschka)	x	320	.	.	.
1644008	Teichgebiet Zschorna	x	.	2400	3800	1000	700	.	.	.
1644009	Talsperre Bautzen	x	500	600	.	.
1644010	Berzdorfer See		.	3	.	98	550	2	.	.
1645006	Zschopau (Frankenberg-Schönborn)		.	2
1645007	Zschopau (Schönborn-Kriebethal)	x	.	.	.	49	104	.	.	.
1645022	Freiberger Mulde (Klosterbuch-Leisnig)	x	.	40
1645025	Zwickauer Mulde (Colditz-Sermuth)	x	.	146	400
1646016	Elbe Serkowitz-Kötitz (km 65,5 bis 73)	x	.	4
1646017	Elbe Kötitz-Diesbar (km 73 bis 93,5)	x	.	4	60
1646019	Teichgebiet Moritzburg Süd	x	.	400	61	1600	8	.	.	.
1646020	Teichgebiet Moritzburg Nord	x	.	.	.	120
1646022	Speicherbecken Nauleis	x	.	40
1646026	Elbe Blaues Wunder-Marienbrücke (km 49,8 bis 56,5)	x	.	.	.	1
1646028	Elbe Flügelwegbrücke-Serkowitz (km 61,2 bis 65,5)	x	.	8	.	4	8	.	.	.
1646033	Eschefelder Teiche	x	.	10000	10500	100
1646040	Kulkwitzer See		26	.	.	.
1646041	Speicherbecken Borna	x	2	.	.
1646042	Talsperre Schömbach		.	.	218
1646052	Mulde (Sonnenmühle-Wehr Wurzen)	x	.	.	.	80	27	.	.	.
1646054	Mulde (Kollauer Wehr-Eilenburg)	x	1	.	.
1646058	Teichgebiet N Wernsdorf	x	.	1
1646064	Bockwitzer See	x	.	.	.	7000	.	8	.	.
1646071	Werbeliner See (Tagebau Delitzsch SW)	x	.	.	.	286
1646074	Goitzsche: Paupitzscher See, Neuhauser See	x	33	.	.
1646082	Ritzschkespeicher Roitzsch		.	.	600
1646085	Teiche bei Schönfeld und Kalkreuth	x	.	3000
1688032	Elbe Diesbar-Riesa (km 93,5 bis 107,5)	x	.	.	60	89	.	1	.	.
1688033	Elbe Riesa-Strehla (km 107,5 bis 114)	x	.	132	10	12	150	6	.	.
1688034	Elbe Strehla-Mühlberg (km 114 bis 126)	x	130	.	.	.
1688037	Elbe Dommitzsch - Pretzsch (km 173-185)	x	.	340	110	.	.	.	2	.
1688038	Großteich Torgau, Gehegeteich	x	.	.	.	7600	.	2550	.	.
1688040	Mulde (Bad Düben-Roitzschjora)	x	.	.	10	12
1688041	Teichgebiet Frauenhain-Tiefenau-Koselitz	x	.	.	81
1688043	Mulde (Pristäblich - Bad Düben)	x	.	.	6	2500	.	1000	.	.
1688046	Elbe Torgau - Mockritz (km 154-165)	x	.	.	362	317	741	413	193	.
1688047	Elbe Mockritz - Dommitzsch, Altwasser Elsnig	x	.	.	6000
1689007	Grubensee Bärwalde		600	.	.

Sitecode	Gebietsname	SPA	Sep	Okt	Nov	Dez	Jan	Feb	Mrz	Apr
1689009	Ratzener Teiche	x	.	3	2
1689011	Teichgebiet Litschen-Kolbitz	x	.	6
1689021	Talsperre Quitzdorf	x	.	7	.	2	.	.	6	.
1689022	Teichgebiet Niederspree	x	.	960	1800	.	3600	170	.	.
1689032	Teichgebiet Lippitsch	x	.	20
1689034	Teichgebiet Spreewiese	x	71	.	.
1689042	Teichgruppe Entenschenke	x	.	720	.	.	110	.	.	.
1689044	Tagebaurestsee Lohsa II	x	.	185
1689046	Teichgebiet Rietschen und Hammerstadt	x	.	70

Blässgans (*Anser albifrons*)

Blässgänse Schlafplatzzählungen

	Sep	Okt	Nov	Dez	Jan	Feb	Mrz	Apr
Summe	.	8120	5204	.	2028	.	1408	.
davon in SPA	.	8120	5204	.	1709	.	1340	.

Sitecode	Gebietsname	SPA	Sep	Okt	Nov	Dez	Jan	Feb	Mrz	Apr
1644008	Teichgebiet Zschorna	x	.	100	.	.	200	.	.	.
1644009	Talsperre Bautzen	x	250	.	.	.
1646019	Teichgebiet Moritzburg Süd	x	.	40
1646033	Eschefelder Teiche	x	.	680	2000	.	750	.	.	.
1646063	Hainer See, Haubitzer See	300	.	.	.
1646064	Bockwitzer See	x	7	.	.	.
1646071	Werbelineer See (Tagebau Delitzsch SW)	x	.	.	100	.	33	.	.	.
1646072	Schladitzer See (Tagebau Breitenfeld)	19	.	68	.
1646074	Goitzsche: Paupitzscher See, Neuhauser See	x	11	.	.	.
1688038	Großteich Torgau, Gehegeteich	x	.	7000	2000	.	450	.	1340	.
1689007	Grubensee Bärwalde
1689009	Ratzener Teiche	x	.	.	4	.	8	.	.	.
1689022	Teichgebiet Niederspree	x	.	.	800
1689029	Tauerwiesenteich	x	.	300	300

Blässgänse Tageszählungen

	Sep	Okt	Nov	Dez	Jan	Feb	Mrz	Apr
Summe	0	3945	5612	2632	1334	633	1186	3
davon in SPA	0	3945	5502	2604	1330	593	1078	3

Sitecode	Gebietsname	SPA	Sep	Okt	Nov	Dez	Jan	Feb	Mrz	Apr
1643002	Elbe Krippen-Königstein (km 7 bis 19)	x	.	1	1	1	3	3	4	.
1643005	Elbe Obervogelgesang-Pirna (km 27,5 bis 34)	x	1	.
1644006	Neiße (Oberneundorf - Deschka)	x	30	.	.	.
1644008	Teichgebiet Zschorna	x	.	100	200	500	200	.	.	1
1644009	Talsperre Bautzen	x	250	350	.	.
1644010	Berzdorfer See	.	.	.	70	25
1645015	Stausee Glauchau	1	.	.	.
1645019	Zwickauer Mulde (Lunzenau-Kralapp)	x	.	.	.	1
1646017	Elbe Könitz-Diesbar (km 73 bis 93,5)	x	1	.	.	.
1646019	Teichgebiet Moritzburg Süd	x	.	40	1	200
1646020	Teichgebiet Moritzburg Nord	x	.	.	.	20	5	.	25	.
1646022	Speicherbecken Nauleis	x	.	4	1

Sitecode	Gebietsname	SPA	Sep	Okt	Nov	Dez	Jan	Feb	Mrz	Apr
1646024	Elbe Pirna-Zschieren (km 34 bis 41)	x	4	.	.
1646026	Elbe Blaues Wunder-Marienbrücke (km 49,8 bis 56,5)	x	1	.	.	.
1646028	Elbe Flügelwegbrücke-Serkowitz (km 61,2 bis 65,5)	x	1	.
1646033	Eschefelder Teiche	x	.	3000	2500	800
1646035	Haselbacher Teiche, Rückhaltebecken Serbitz	x	8	.
1646041	Speicherbecken Borna	x	327	.
1646042	Talsperre Schömbach	.	.	.	10	.	.	.	108	.
1646071	Werbelineer See (Tagebau Delitzsch SW)	x	.	.	.	32
1646082	Ritzschkespeicher Roitzsch	.	.	.	30
1646085	Teiche bei Schönfeld und Kalkreuth	x	.	500
1646086	Kiesgrube Pratzschwitz	3	3	.	.	.
1688033	Elbe Riesa-Strehla (km 107,5 bis 114)	x	.	50	.	.	.	3	450	.
1688034	Elbe Strehla-Mühlberg (km 114 bis 126)	x	400	.	.	.
1688037	Elbe Dommitzsch - Pretzsch (km 173-185)	x	.	34	27	.
1688038	Großteich Torgau, Gehegeteich	x	.	.	.	1050	.	220	.	.
1688047	Elbe Mockritz - Dommitzsch, Altwasser Elsnig	x	.	.	2000
1689007	Grubensee Bärwalde	40	.	.
1689021	Talsperre Quitzdorf	x	.	11	30	.
1689022	Teichgebiet Niederspree	x	.	50	800	.	400	10	80	.
1689034	Teichgebiet Spreewiese	x	3	.	.
1689035	Dubringer Moor / Teichgebiet Neudorf-Klösterlich	x	1	1
1689041	Teiche bei Commerau/Truppen	x	114	.
1689042	Teichgruppe Entenschenke	x	.	130	.	.	40	.	10	.
1689044	Tagebaurestsee Lohsa II	x	.	25

Graugans (*Anser anser*)

Die Graugans wird durch die Schlafplatzzählungen stets nur unzureichend erfasst, während die Tageszählungen ein besseres Bild vermitteln. Allerdings sind auch diese Zahlen unvollständig, da sich ein Teil der Gänse tagsüber auf Feldern aufhält. Dieses methodische Problem spiegelt sich auch in den Ergebnissen der einzelnen Jahre wider. Zum Beispiel sind im September 2008 über 2000 Graugänse gezählt worden, im gleichen Monat des Folgejahres waren es nur etwa halb so viele. Insgesamt scheint der Herbst-Rastbestand der Art in den letzten Jahren zugenommen zu haben (siehe Abb. 4 und 5). In der Berichtsperiode hielt sich wiederum ein großer Teil der Überwinterer (überwiegend Angehörige „halbzahnen“, auf bestandstützende Maßnahmen zurückgehenden Population) an der Elbe auf: etwa 1500 Vögel im Mitte Januar 2012.

Graugänse Schlafplatzzählungen

	Sep	Okt	Nov	Dez	Jan	Feb	Mrz	Apr
Summe	.	1091	420	.	719	.	218	.
davon in SPA	.	961	420	.	614	.	180	.

Sitecode	Gebietsname	SPA	Sep	Okt	Nov	Dez	Jan	Feb	Mrz	Apr
1644008	Teichgebiet Zschorna	x	.	408	0	.	0	.	29	.
1644009	Talsperre Bautzen	x	.	0	0	.	0	.	0	.
1646033	Eschefelder Teiche	x	.	0	0	.	2	.	38	.
1646041	Speicherbecken Borna	x	.	0	0	.	.	.	0	.
1646063	Hainer See, Haubitzer See	.	.	0	0	.	80	.	6	.
1646064	Bockwitzer See	x	.	0	0	.	6	.	0	.
1646068	Rückhaltebecken Stöhna	x	.	88	310	.	260	.	40	.
1646071	Werbelineer See (Tagebau Delitzsch SW)	x	.	0	0	.	33	.	5	.
1646072	Schladitzer See (Tagebau Breitenfeld)	.	.	0	0	.	0	.	0	.
1646074	Goitzsche: Paupitzscher See, Neuhauser See	x	.	0	0	.	0	.	0	.
1646088	Spülkippe Deutzen	x	.	0	0	.	0	.	0	.

Sitecode	Gebietsname	SPA	Sep	Okt	Nov	Dez	Jan	Feb	Mrz	Apr
1688038	Großteich Torgau, Gehegeteich	x	.	245	110	.	126	.	62	.
1689007	Grubensee Bärwalde		.	0	0	.	0	.	0	.
1689009	Ratzener Teiche	x	.	220	0	.	187	.	6	.
1689021	Talsperre Quitzdorf	x	.	0	0	.	0	.	0	.
1689022	Teichgebiet Niederspree	x	.	0	0	.	0	.	0	.
1689029	Tauerwiesenteich	x	.	0	0	.	0	.	0	.
1689043	Tagebaurestsee Burghammer	x	.	0	0	.	0	.	0	.
1689051	Bluno - Koschen		.	130	0	.	25	.	32	.

Graugänse Tageszählungen

	Sep	Okt	Nov	Dez	Jan	Feb	Mrz	Apr
Summe	2549	2506	2534	1610	2564	2727	1670	1463
davon in SPA	2549	2419	2432	1519	2305	2697	1602	1434

Sitecode	Gebietsname	SPA	Sep	Okt	Nov	Dez	Jan	Feb	Mrz	Apr
1641002	Talsperre Pirk	x	1	.
1642017	Absetzbecken Dänkriz		.	1	3	3
1643004	Elbe Rathen-Obervogelgesang (km 22,7 bis 27,5)	x	.	6	16	16	16	.	4	.
1643005	Elbe Obervogelgesang-Pirna (km 27,5 bis 34)	x	.	83	31	48	52	71	45	.
1644007	Spree (Tsp Bautzen - Wehr Lömischau)	x	3	.	.	.
1644008	Teichgebiet Zschorna	x	187	408	490	83	300	.	28	36
1644009	Talsperre Bautzen	x	.	.	.	2
1644010	Berzdorfer See		.	.	6
1645012	Schwanenteich Zwickau		6	.	.	.
1645019	Zwickauer Mulde (Lunzenau-Kralapp)	x	1	.
1646016	Elbe Serkowitz-Kötitz (km 65,5 bis 73)	x	.	122	173	106	388	935	5	.
1646017	Elbe Kötitz-Diesbar (km 73 bis 93,5)	x	.	8	30	31	83	43	.	.
1646018	Röder (Radeburg - Freitelsdorf)	x	.	.	14	.	28	.	18	.
1646019	Teichgebiet Moritzburg Süd	x	44	394	72	120	19	.	69	78
1646020	Teichgebiet Moritzburg Nord	x	47	254	2	.	48	.	67	112
1646022	Speicherbecken Nauleis	x	15	.	.	.	3	.	12	12
1646024	Elbe Pirna-Zschieren (km 34 bis 41)	x	.	69	229	182	71	234	42	.
1646025	Elbe Zschieren-Blaues Wunder (km 41 bis 49,8)	x	.	223	224	165	126	98	62	.
1646026	Elbe Blaues Wunder-Marienbrücke (km 49,8 bis 56,5)	x	.	57	131	125	182	88	7	.
1646027	Elbe Marienbrücke-Flügelwegbrücke (km 56,5 bis 61,2)	x	.	24	11	28	21	28	2	.
1646028	Elbe Flügelwegbrücke-Serkowitz (km 61,2 bis 65,5)	x	.	21	95	6	136	10	.	.
1646030	Mulde (Wehr Wurzen-Canitz)	x	2	.
1646033	Eschefelder Teiche	x	.	1	2	.	.	.	38	12
1646035	Haselbacher Teiche, Rückhaltebecken Serbitz	x	45	62	102	5	2	.	19	4
1646041	Speicherbecken Borna	x	2	4	6	2
1646048	Talsperre Leutenhain		9	.	.	.
1646049	Mulde (Grimma-Golzermühle)	x	.	2
1646052	Mulde (Sonnenmühle-Wehr Wurzen)	x	.	.	1
1646055	Mulde (Eilenburg-Zschepplin)	x	2	.	.	.
1646057	Teichgebiet S Wernsdorf	x	5	.
1646061	Cospudener See		.	.	5	2
1646062	Tagebausee Haselbach	x	3	.
1646064	Bockwitzer See	x	3	7	13
1646066	Markkleeberger See		175	.	.	.
1646068	Rückhaltebecken Stöhna	x	400	.	.	400	.	260	.	66
1646070	NSG Kulkwitzer Lachen		6	.
1646071	Werbelineer See (Tagebau Delitzsch SW)	x	12	16

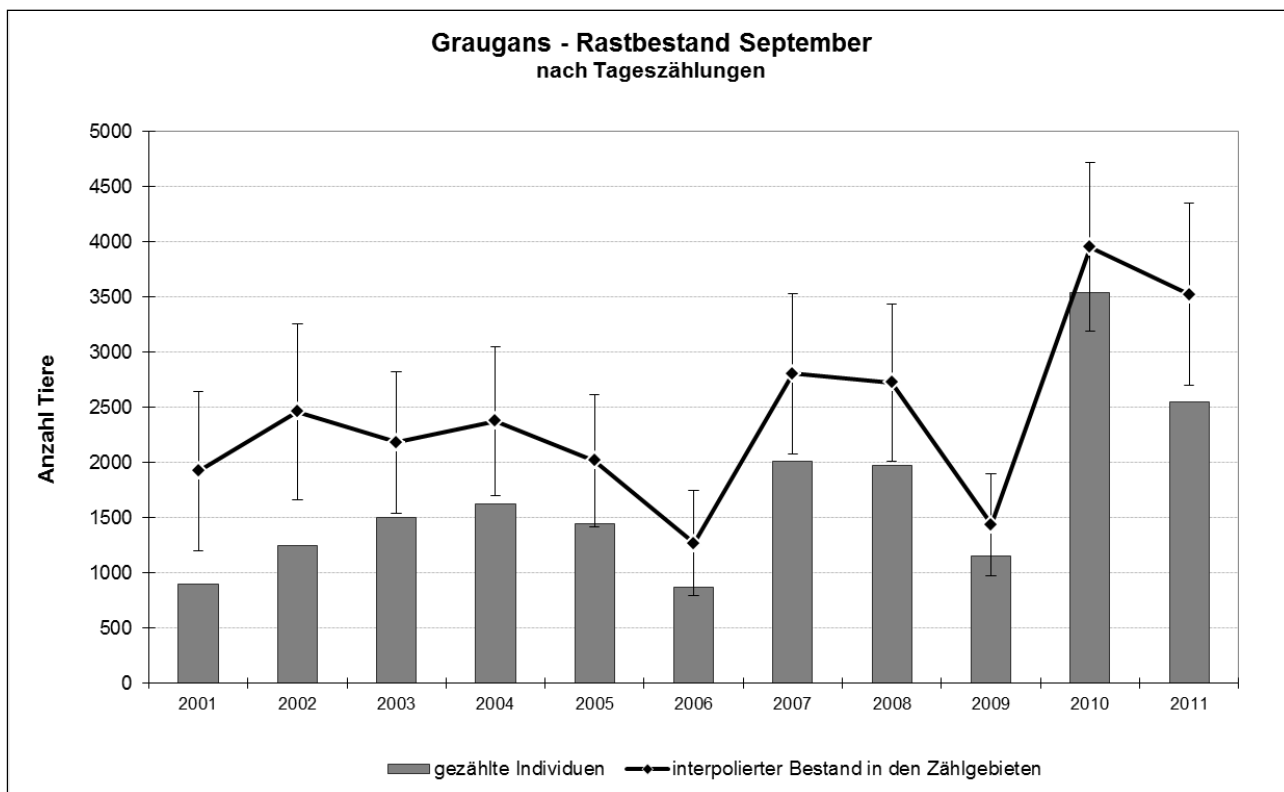


Abb. 4: Entwicklung der Feststellungen von Graugänsen während der Tageszählungen Mitte September in Sachsen im Zeitraum 2001 bis 2011 (Berechnung nach WAHL & SUDFELDT (2005), Vogelwelt 126).

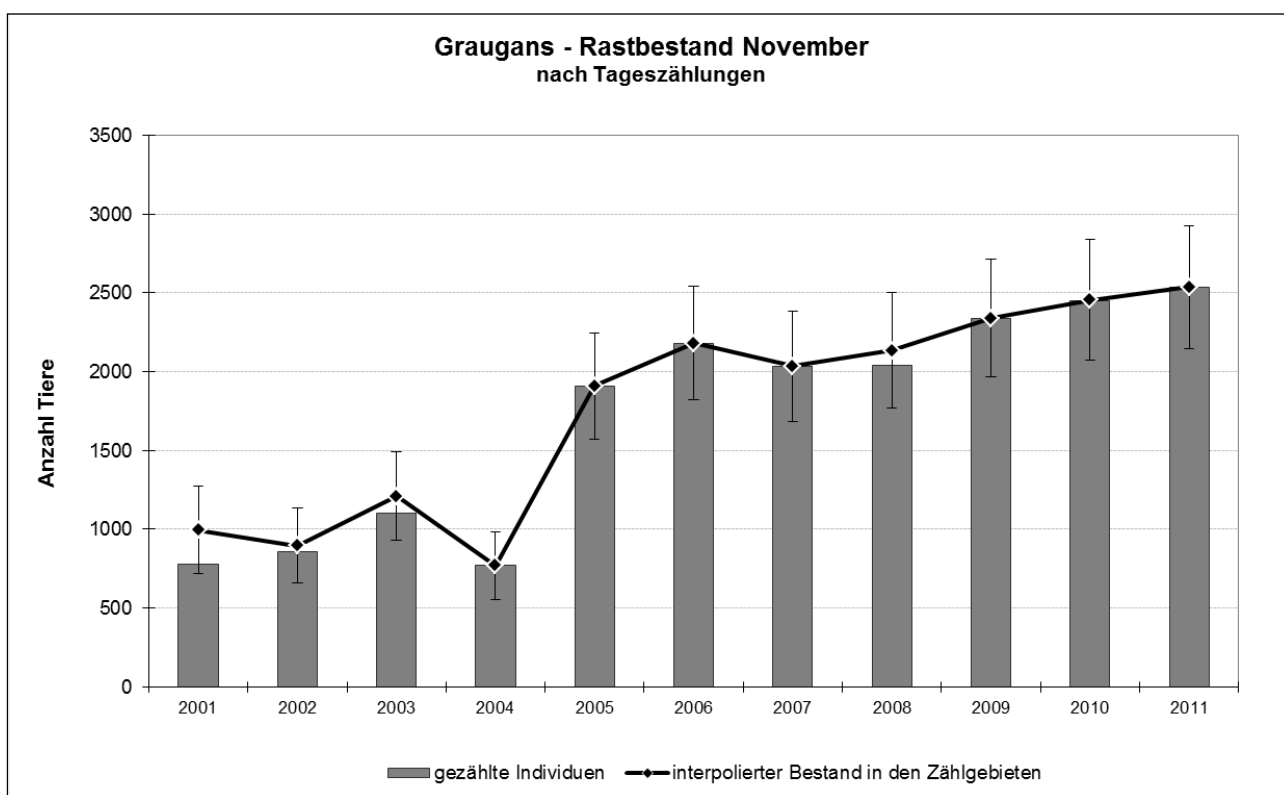


Abb. 5: Entwicklung der Feststellungen von Graugänsen während der Tageszählungen Mitte November in Sachsen im Zeitraum 2001 bis 2011 (Berechnung nach WAHL & SUDFELDT (2005), Vogelwelt 126).

Schneegans (*Anser caerulescens*)

Sitecode	Gebietsname	SPA	Sep	Okt	Nov	Dez	Jan	Feb	Mrz	Apr
1688038	Großteich Torgau, Gehegeteich (Schlafplatzzählung)	x	.	.	1
1688047	Elbe Mockritz - Dommitzsch, Altwasser Elsnig	x	.	.	1

Streifengans (*Anser indicus*)

Sitecode	Gebietsname	SPA	Sep	Okt	Nov	Dez	Jan	Feb	Mrz	Apr
1644008	Teichgebiet Zschorna	x	.	.	1
1646016	Elbe Serkowitz-Kötitz (km 65,5 bis 73)	x	.	.	.	1
1646019	Teichgebiet Moritzburg Süd	x	.	1
1688034	Elbe Strehla-Mühlberg (km 114 bis 126)	x	.	.	.	1

Nilgans (*Alopochen aegyptiacus*)

Im Berichtszeitraum war ein weiterer leichter Anstieg des Rastbestandes dieser Art zu verzeichnen. Die meisten Vögel wurden wiederum in den Monaten Januar und Februar festgestellt. Im Januar 2012 konzentrierten sich 103 Nilgänse an der Elbe zwischen Diesbar und Riesa.

	Sep	Okt	Nov	Dez	Jan	Feb	Mrz	Apr
Summe	22	48	59	47	155	104	89	38
davon in SPA	22	48	48	47	153	103	68	34

Sitecode	Gebietsname	SPA	Sep	Okt	Nov	Dez	Jan	Feb	Mrz	Apr
1641001	Limbacher Teiche	x	2	2	1
1641003	Talsperre Pöhl	x	.	11	13	4	7	.	.	.
1642001	Großteich Großhartmannsdorf	x	2	2	4
1642017	Absetzbecken Dänkritz		2
1644003	Neiße (Ostritz - Hagenwerder)	x	1	.	.	.
1644008	Teichgebiet Zschorna	x	.	.	1	.	.	.	2	.
1644009	Talsperre Bautzen	x	2
1645012	Schwanenteich Zwickau		.	.	1
1645013	Zwickauer Mulde (Zwickau-Crossen)		1	.	.
1645014	Zwickauer Mulde (Crossen-Glauchau)		.	.	2
1645015	Stausee Glauchau		2	.
1645019	Zwickauer Mulde (Lunzenau-Kralapp)	x	.	.	2	.	.	2	.	.
1646016	Elbe Serkowitz-Kötitz (km 65,5 bis 73)	x	.	.	.	1	2	.	3	.
1646017	Elbe Kötitz-Diesbar (km 73 bis 93,5)	x	.	.	.	5	4	1	.	.
1646019	Teichgebiet Moritzburg Süd	x	.	.	.	2	2	.	2	1
1646022	Speicherbecken Nauleis	x	1	6
1646024	Elbe Pirna-Zschieren (km 34 bis 41)	x	7	.	.
1646033	Eschefelder Teiche	x	.	.	2	2	14	.	5	4
1646035	Haselbacher Teiche, Rückhaltebecken Serbitz	x	4	8	4	2	1	.	2	.
1646037	Pleißestausee Rötha und Pleiße		2	.
1646041	Speicherbecken Borna	x	.	4	2	2	2	2	2	2
1646042	Talsperre Schömbach		.	.	2	.	2	.	.	.
1646049	Mulde (Grimma-Golzermühle)	x	.	.	2
1646051	Mulde (Trebsen-Sonnenmühle)	x	1	.	.
1646052	Mulde (Sonnenmühle-Wehr Wurzen)	x	.	2
1646055	Mulde (Eilenburg-Zschepplin)	x	1	.	2	.
1646057	Teichgebiet S Wermsdorf	x	.	.	12	.	.	.	2	.
1646058	Teichgebiet N Wermsdorf	x	2
1646060	Kahnsdorfer See		.	.	4

Sitecode	Gebietsname	SPA	Sep	Okt	Nov	Dez	Jan	Feb	Mrz	Apr
1646061	Cospudener See		2
1646062	Tagebausee Haselbach	x	2	2	.	16	4	.	2	5
1646064	Bockwitzer See	x	.	.	.	2	.	.	2	1
1646070	NSG Kulkwitzer Lachen		1	.
1646071	Werbelineer See (Tagebau Delitzsch SW)	x	11	.	.	2	.	.	.	8
1646073	Schadebachteiche Badrina-Noitzsch	x	2	.	.	.
1646074	Goitzsche: Paupitzscher See, Neuhauser See	x	2	2
1646082	Ritzschkespeicher Roitzsch		.	.	2
1646083	Mühlteich & Großteich Burkartshain	x	2	.
1646085	Teiche bei Schönfeld und Kalkreuth	x	.	1	17	.
1646086	Kiesgrube Pratzschwitz		14	.
1688032	Elbe Diesbar-Riesa (km 93,5 bis 107,5)	x	103	.	.	.
1688033	Elbe Riesa-Strehla (km 107,5 bis 114)	x	.	.	4	.	2	48	12	.
1688034	Elbe Strehla-Mühlberg (km 114 bis 126)	x	.	12	.	3	4	42	2	.
1688037	Elbe Dommitzsch - Pretzsch (km 173-185)	x	.	.	.	2
1688040	Mulde (Bad Düben-Roitzschjora)	x	2	.
1688041	Teichgebiet Frauenhain-Tiefenau-Koselitz	x	2	.	3	2
1688043	Mulde (Pristäblich - Bad Düben)	x	.	.	.	2
1688044	Elbe Mühlberg - Belgern (km 128-140)	x	2	.
1688047	Elbe Mockritz - Dommitzsch, Altwasser Elsnig	x	.	.	2	2
1689021	Talsperre Quitzdorf	x	2	.	.	4
1689023	Teichgebiet Döbra		1	.
1689049	Tagebaurestsee Olbersdorf		1	.

Nilgänse aus Schlafplatzzählungen

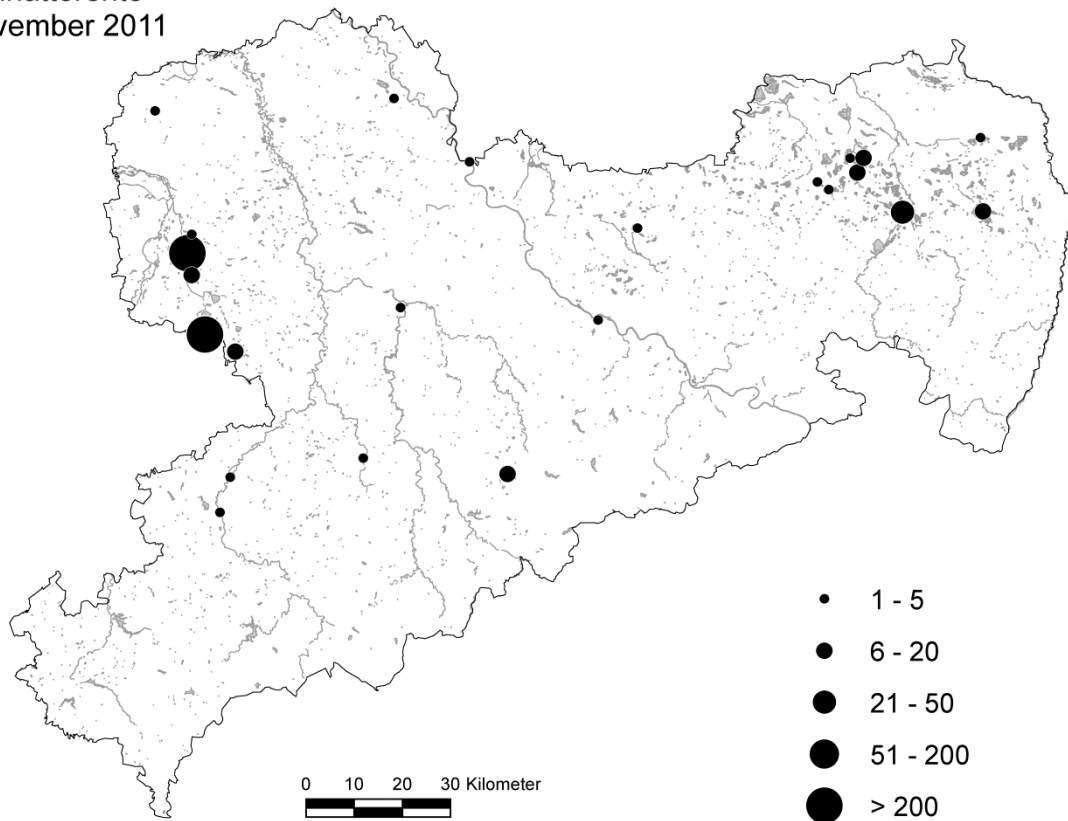
Sitecode	Gebietsname	SPA	Sep	Okt	Nov	Dez	Jan	Feb	Mrz	Apr
1644008	Teichgebiet Zschorna	x	.	.	1
1646033	Eschefelder Teiche	x	2	.	5	.
1646063	Hainer See, Haubitzer See		.	.	2	.	2	.	3	.
1646064	Bockwitzer See	x	.	.	2	.	2	.	.	.
1646071	Werbelineer See (Tagebau Delitzsch SW)	x	.	2	2	.	4	.	8	.
1646085	Teiche bei Schönfeld und Kalkreuth	x	.	1
1688038	Großteich Torgau, Gehegeteich	x	2	.	1	.

Brandgans (*Tadorna tadorna*)

	Sep	Okt	Nov	Dez	Jan	Feb	Mrz	Apr
Summe	0	2	1	7	2	0	17	3
davon in SPA	0	2	0	7	1	0	17	3

Sitecode	Gebietsname	SPA	Sep	Okt	Nov	Dez	Jan	Feb	Mrz	Apr
1641002	Talsperre Pirk	x	.	.	.	5
1644008	Teichgebiet Zschorna	x	.	.	.	1	1	.	.	.
1646035	Haselbacher Teiche, Rückhaltebecken Serbitz	x	6	3
1646057	Teichgebiet S Wermisdorf	x	.	.	.	1
1646072	Schladitzer See (Tagebau Breitenfeld)		1	.	.	.
1688038	Großteich Torgau, Gehegeteich	x	.	2	1	.
1688044	Elbe Mühlberg - Belgern (km 128-140)	x	3	.
1688047	Elbe Mockritz - Dommitzsch, Altwasser Elsnig	x	7	.
1689007	Grubensee Bärwalde		.	.	1

Schnatterente November 2011



Schnatterente Januar 2012

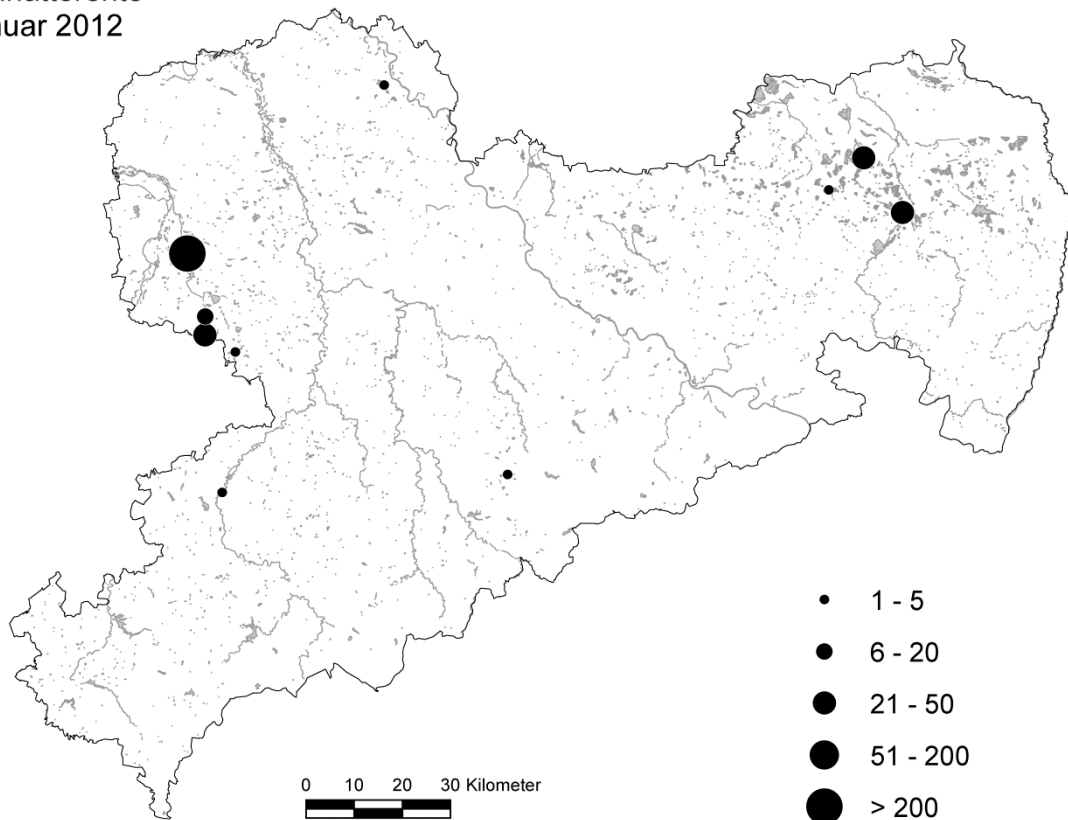


Abb. 6: Verteilung rastender Schnatterenten in ausgewählten Monaten der Zählseason 2011/12

Sitecode	Gebietsname	SPA	Sep	Okt	Nov	Dez	Jan	Feb	Mrz	Apr
1688048	Bennewitzer Teiche bei Torgau	x	6	.	2	.	.	.	3	2
1689009	Ratzener Teiche	x	4	21	8	30	37	.	.	.
1689010	Grubensee Lohsa		.	.	5
1689011	Teichgebiet Litschen-Kolbitz	x	12	24	16	2	.	.	52	19
1689021	Talsperre Quitzdorf	x	.	.	11	.	.	.	13	20
1689022	Teichgebiet Niederspree	x	5	6	4	3
1689023	Teichgebiet Döbra		3	.
1689024	Deutschbaselitzer Teich		2	.
1689026	Teichgebiet Kreba-West und Dürrbach	x	47	83	2	28
1689027	Teichgebiet Kreba-Ost	x	7	4	.
1689028	Teichgebiet Guttau	x	48	32	58	4
1689029	Tauerwiesenteich	x	4	6
1689030	Teichgebiet Biehla-Weißig	x	2	4	2
1689034	Teichgebiet Spreewiese	x	20	63	34	55	32	.	26	13
1689035	Dubringer Moor / Teichgebiet Neudorf-Klösterlich	x	.	1	2
1689037	Teichgebiet Rauden und Commerau bei Klix	x	26	97	17	.
1689038	Teichgebiet Drehna-Mönau-Uhyst	x	6	.
1689041	Teiche bei Commerau/Truppen	x	.	.	1	1
1689042	Teichgruppe Entenschenke	x	29	11	2	.	1	.	33	25
1689046	Teichgebiet Rietschen und Hammerstadt	x	.	4	4	.	.	.	5	6

Pfeifente (*Anas penelope*)

Der Rastbestand im Herbst (November) ist seit einigen Jahren wieder etwas rückläufig (siehe Abb. 7). Der Winterbestand bewegt sich hingegen weiterhin auf dem relativ hohen Niveau von etwa 1000 Vögeln. Diese halten sich im Januar hauptsächlich an der Elbe auf, wobei – wie schon in den Vorjahren - der Elbabschnitt zwischen Mühlberg und Belgern den Schwerpunkt bildet. Die Zahl der im März festgestellten Pfeifenten war geringer als in den Jahren zuvor, da wahrscheinlich ein Teil des Winterbestandes bereits abgezogen war und nur ein schwacher Durchzug stattfand.

	Sep	Okt	Nov	Dez	Jan	Feb	Mrz	Apr
Summe	64	536	579	946	1009	531	600	43
davon in SPA	60	516	541	941	1004	531	586	42

Sitecode	Gebietsname	SPA	Sep	Okt	Nov	Dez	Jan	Feb	Mrz	Apr
1641001	Limbacher Teiche	x	3
1641002	Talsperre Pirk	x	.	.	2
1641003	Talsperre Pöhl	x	3	.	2	.	3	.	.	.
1641004	Talsperre Dröda		.	.	3
1642001	Großteich Großhartmannsdorf	x	4	3	7	.	.	.	26	10
1642002	Talsperre Saydenbach		2	.
1642003	Hüttenteich Berthelsdorf		2	.
1642017	Absetzbecken Dänkritz		.	2	1	.	.	.	2	.
1644008	Teichgebiet Zschorna	x	.	6	2	.	.	.	8	.
1644009	Talsperre Bautzen	x	2
1644010	Berzdorfer See		4	18	34	1	2	.	4	.
1645019	Zwickauer Mulde (Lunzenau-Kralapp)	x	1	.	.
1646016	Elbe Serkowitz-Kötitz (km 65,5 bis 73)	x	.	48	11	141	121	14	15	.
1646017	Elbe Kötitz-Diesbar (km 73 bis 93,5)	x	.	22	65	118	89	10	52	.
1646018	Röder (Radeburg - Freitelsdorf)	x	.	.	7	.	1	.	.	.
1646019	Teichgebiet Moritzburg Süd	x	.	1	7
1646020	Teichgebiet Moritzburg Nord	x	.	2	3

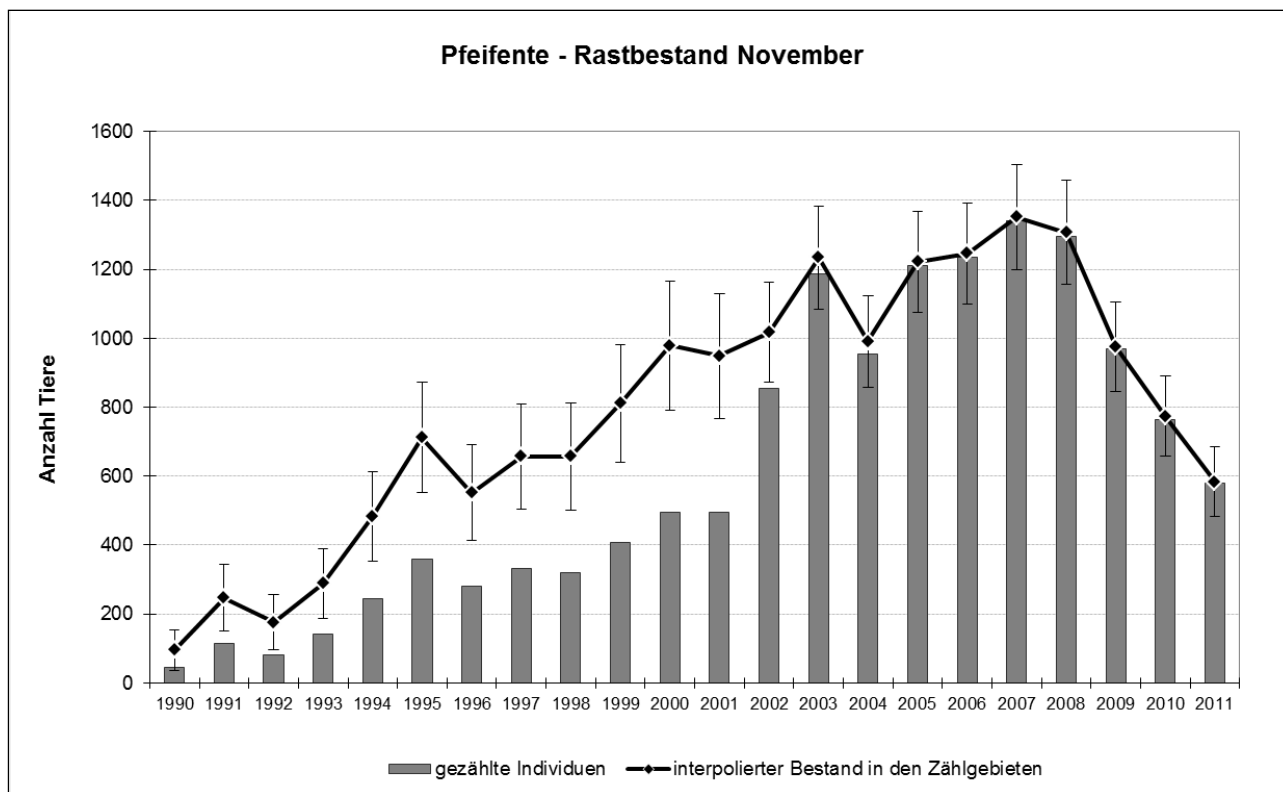


Abb. 7: Entwicklung der Feststellungen von Pfeifenten Mitte November in Sachsen im Zeitraum 1990 bis 2011 (Berechnung nach WAHL & SUDFELDT (2005), Vogelwelt 126).

Krickente (*Anas crecca*)

Der Bestand im November entsprach dem des Vorjahres. Im Unterschied zu diesem rastete aber bereits im Oktober eine große Anzahl von Krickenten im Gebiet. Wichtigste Rastplätze waren zu dieser Zeit das Teichgebiet südlich von Wernsdorf (max. 655 Vögel) sowie der Großteich Torgau (max. 650 Vögel). Ansonsten wurden in folgenden Gebieten Ansammlungen von über 200 Vögeln registriert: Eschefelder Teiche 385 (November), Rückhaltebecken Stöhma 255 (November). In Ostsachsen konnten hingegen nur Ansammlungen von maximal 150 Vögeln festgestellt werden. Der Rastbestand im März lag insgesamt bei knapp 900 Vögeln und verteilte sich auf relativ viele Gewässer.

	Sep	Okt	Nov	Dez	Jan	Feb	Mrz	Apr
Summe	1097	2233	2501	1196	966	137	873	403
davon in SPA	1090	2178	2322	1122	780	91	777	388

Sitecode	Gebietsname	SPA	Sep	Okt	Nov	Dez	Jan	Feb	Mrz	Apr
1641001	Limbacher Teiche	x	25	29	25	16	9	.	14	.
1641002	Talsperre Pirk	x	24	42	23	.	.	.	12	18
1641003	Talsperre Pöhl	x	.	.	77	1	12	.	4	.
1642001	Großteich Großhartmannsdorf	x	.	10	12	.	5	.	1	12
1642002	Talsperre Saydenbach	5	.
1642003	Hüttenteich Berthelsdorf	.	.	.	6
1642004	Freiberger Mulde (Berthelsdorf-Muldenhütten)	10	.
1642017	Absetzbecken Dänkriz	.	7	36	15	29	.	.	13	15
1644008	Teichgebiet Zschorna	x	.	10	41	24	.	.	12	.
1644009	Talsperre Bautzen	x	.	2
1644010	Berzdorfer See	.	.	.	15	7	8	.	.	.
1645004	Zschopau (Flöha-Braunsdorf)	.	.	14	40	31	30	41	8	.
1645006	Zschopau (Frankenberg-Schönborn)	1	.	.	10	.
1645011	Zwickauer Mulde (Wilkau-Zwickau)	.	.	1

Sitecode	Gebietsname	SPA	Sep	Okt	Nov	Dez	Jan	Feb	Mrz	Apr
1645012	Schwanenteich Zwickau		.	.	1
1645013	Zwickauer Mulde (Zwickau-Crossen)		.	.	.	6	.	5	.	.
1645015	Stausee Glauchau		.	.	8	.	34	.	3	.
1645017	Zwickauer Mulde (Waldenburg-Wolkenburg)	x	2	2	2	.
1645018	Zwickauer Mulde (Wolkenburg-Penig-Lunzenau)	x	5	.	.
1645019	Zwickauer Mulde (Lunzenau-Kralapp)	x	.	.	.	35	30	45	.	.
1645025	Zwickauer Mulde (Colditz-Sermuth)	x	19	.	.
1646017	Elbe Kötz-Diesbar (km 73 bis 93,5)	x	.	4	1	.
1646018	Röder (Radeburg - Freitelsdorf)	x	6	.
1646019	Teichgebiet Moritzburg Süd	x	.	53	33	.	.	.	14	4
1646020	Teichgebiet Moritzburg Nord	x	.	.	54	.	.	.	28	17
1646022	Speicherbecken Nauleis	x	.	3	37	44	2	.	20	12
1646030	Mulde (Wehr Wurzen-Canitz)	x	.	.	13
1646033	Eschefelder Teiche	x	18	36	385	120	.	.	14	2
1646035	Haselbacher Teiche, Rückhaltebecken Serbitz	x	17	45	85	106	16	.	18	16
1646038	Elsterstausee, Elster (Eytra-Stausee), Mühlgraben	x	2
1646039	Elsterflutbecken Leipzig	x	.	.	2
1646040	Kulkwitzer See		2	.	.	.
1646041	Speicherbecken Borna	x	.	.	.	2
1646042	Talsperre Schömbach		.	.	89	.	101	.	12	.
1646048	Talsperre Leutenhain		3	.	12	.
1646050	Mulde (Golzerbrücke-Trebsen)	x	4	.	.	.
1646051	Mulde (Trebsen-Sonnenmühle)	x	6	.	4	.
1646053	Mulde (Canitz-Kollauer Wehr)	x	.	.	3
1646055	Mulde (Eilenburg-Zschepplin)	x	18	16	21	.
1646057	Teichgebiet S Wermisdorf	x	400	655	263	360	330	.	48	37
1646058	Teichgebiet N Wermisdorf	x	.	6	2	.
1646061	Cospudener See		.	.	3
1646062	Tagebausee Haselbach	x	.	.	9
1646065	Harthsee		.	.	1
1646068	Rückhaltebecken Stöhna	x	119	50	255	147	144	.	26	33
1646070	NSG Kulkwitzer Lachen		8	.	.	.
1646071	Werbelineer See (Tagebau Delitzsch SW)	x	8	.	.	7
1646073	Schadebachteiche Badrina-Noitzsch	x	4	.
1646075	Teiche um Brandis, Beucha & Polenz	x	1	.
1646083	Mühlteich & Großteich Burkartshain	x	3	10	7
1646084	Teiche bei Freitelsdorf	x	.	.	2
1646085	Teiche bei Schönfeld und Kalkreuth	x	.	16	4	.
1688032	Elbe Diesbar-Riesa (km 93,5 bis 107,5)	x	.	.	.	3	60	.	.	.
1688034	Elbe Strehla-Mühlberg (km 114 bis 126)	x	.	74	26	80	.	.	25	.
1688037	Elbe Dommitzsch - Pretzsch (km 173-185)	x	.	.	.	7	.	.	68	.
1688038	Großteich Torgau, Gehegeteich	x	170	650	435	36	64	.	36	6
1688041	Teichgebiet Frauenhain-Tiefenau-Koselitz	x	.	.	20	8	.	.	40	.
1688042	Mulde (N Gruna - Pristäblich)	x	6	.	.	.
1688044	Elbe Mühlberg - Belgern (km 128-140)	x	.	7	1	.	1	.	7	.
1688045	Elbe Belgern - Torgau (km 140-154)	x	.	.	22
1688047	Elbe Mockritz - Dommitzsch, Altwasser Elsnig	x	.	19	.	.	7	4	14	.
1688048	Bennewitzer Teiche bei Torgau	x	.	8	139	7	.	.	35	.
1689006	Knappensee		4	.
1689009	Ratzener Teiche	x	23	115	.	2	6	.	8	2
1689010	Grubensee Lohsa		.	.	1
1689011	Teichgebiet Litschen-Kolbitz	x	4	11	3	18	17	.	8	21

Sitecode	Gebietsname	SPA	Sep	Okt	Nov	Dez	Jan	Feb	Mrz	Apr
1689014	Teichgebiet Petershain	x	9	.
1689021	Talsperre Quitzdorf	x	.	38	72	11	1	.	.	.
1689022	Teichgebiet Niederspree	x	53	36	50	.	4	.	5	5
1689023	Teichgebiet Döbra		15	.
1689026	Teichgebiet Kreba-West und Dürrbach	x	112	90	41	.	.	.	51	16
1689027	Teichgebiet Kreba-Ost	x	6	.	14	.	.	.	1	.
1689028	Teichgebiet Gutttau	x	.	35	58	.
1689029	Tauerwiesenteich	x	22	12	42
1689030	Teichgebiet Biehla-Weißig	x	.	8	3	.
1689034	Teichgebiet Spreewiese	x	.	24	150	85	36	.	53	2
1689035	Dubringer Moor / Teichgebiet Neudorf-Klösterlich	x	20	22	1	.	.	.	24	25
1689037	Teichgebiet Rauden und Commerau bei Klix	x	51	32	25	14
1689038	Teichgebiet Drehna-Mönau-Uhyst	x	8	.	6
1689040	Teichgebiet Wartha		4	.
1689041	Teiche bei Commerau/Truppen	x	2	.	5	3	.	.	3	.
1689042	Teichgruppe Entenschenke	x	.	13	2	.	.	.	26	68
1689045	Tagebaurestsee Scheibe		.	3
1689046	Teichgebiet Rietschen und Hammerstadt	x	5	35	16	27
1689049	Tagebaurestsee Olbersdorf		.	1

Stockente (*Anas platyrhynchos*)

Der Mittwinterbestand war, trotz relativ milder Witterung, etwas höher als in den beiden Vorjahren, ohne allerdings die Bestandszahlen früherer Jahre annähernd zu erreichen. Die Vermutung eines geringeren Zuzugs von Vögeln aus nördlichen Gebieten (siehe Bericht 2010/2011) bleibt somit bestehen. Ansammlungen von über 2000 Stockenten wurden nur in folgenden Zählgebieten registriert: Talsperre Bautzen 2200 (Januar), Elbe zwischen Kötzitz und Diesbar 2530 (Februar), Elbe bei Dresden zwischen Flügelwegbrücke und Serkowitz 2219 (Februar) sowie Elbe zwischen Riesa und Strehla 2883 (Februar). Abb. 8 zeigt die Größe und Verteilung der Rastansammlungen an den Zählgewässern in den Monaten Januar und März. Insbesondere die Größen der lokalen Rastbestände unterscheiden sich deutlich.

	Sep	Okt	Nov	Dez	Jan	Feb	Mrz	Apr
Summe	12209	19137	26603	29797	45561	32151	10811	2170
davon in SPA	11366	16924	21926	26792	39668	28210	8360	2049

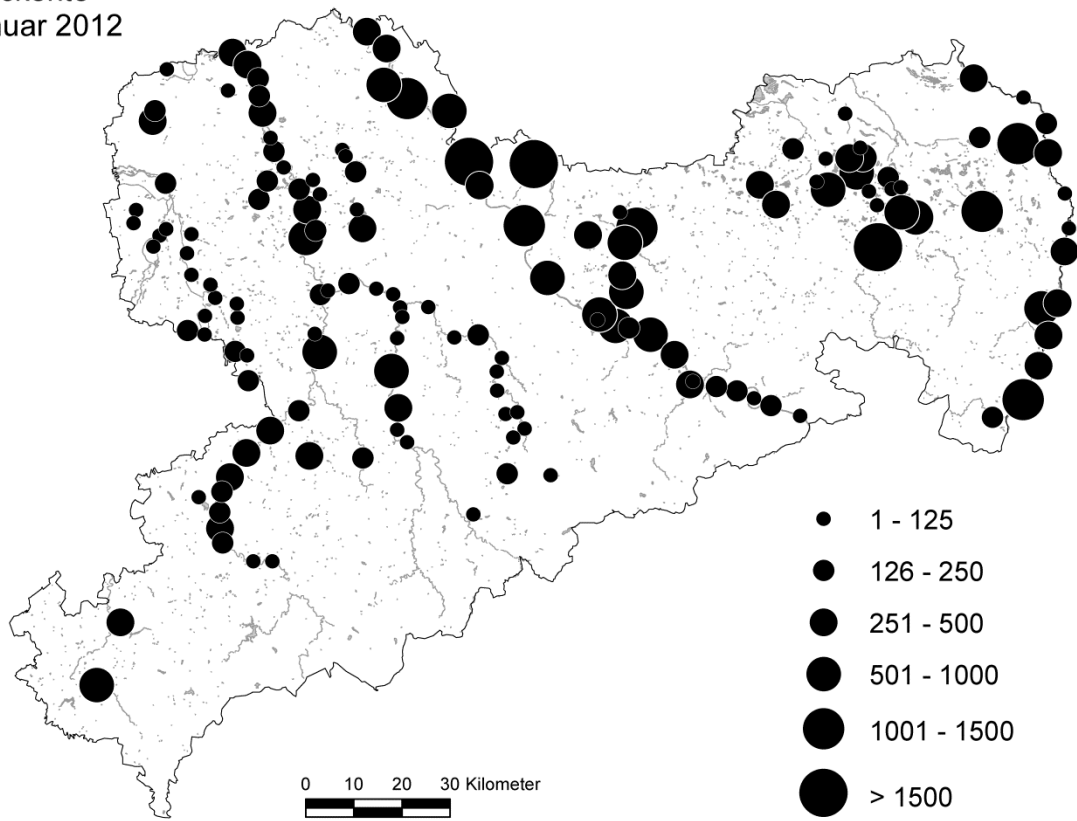
Sitecode	Gebietsname	SPA	Sep	Okt	Nov	Dez	Jan	Feb	Mrz	Apr
1641001	Limbacher Teiche	x	469	126	229	232	448	.	184	48
1641002	Talsperre Pirk	x	104	376	697	705	600	.	111	63
1641003	Talsperre Pöhl	x	175	285	1180	550	480	.	155	32
1641004	Talsperre Dröda		.	.	10	.	.	.	33	.
1642001	Großteich Großhartmannsdorf	x	150	170	165	250	235	.	95	63
1642002	Talsperre Saydenbach		.	.	82	.	125	.	75	.
1642003	Hüttenteich Berthelsdorf		.	.	80	.	33	.	45	.
1642004	Freiberger Mulde (Berthelsdorf-Muldenhütten)		.	.	59	.	51	.	24	.
1642005	Freiberger Mulde (Muldenhütten-Tuttendorf)		.	.	2	.	18	.	18	.
1642006	Freiberger Mulde (Tuttendorf-Halsbrücke)		.	.	2
1642009	Kreuzteiche Freiberg		.	.	127	.	106	.	73	.
1642011	Talsperre Lichtenberg		.	.	65	.	85	.	60	.
1642013	Zschopau (Rauschenthal-Waldheim)	x	.	106	121	124	68	201	63	.
1642014	Zschopau (Waldheim-Nixkluft)	x	.	7	2	.	.	26	7	.
1642015	Zschopau (Kummersmühle-Furt Limmritz)	x	.	.	14	.	17	.	11	.
1642016	Zschopau (Furt Limmritz-Schweta)	x	.	48	48	20	35	214	12	.
1642017	Absetzbecken Dänkritz		42	36	12	4	3	.	23	14

Sitecode	Gebietsname	SPA	Sep	Okt	Nov	Dez	Jan	Feb	Mrz	Apr
1642018	Schloßteich Chemnitz		.	.	65	.	181	.	90	.
1643001	Elbe Schmilka-Krippen (km 4,6 bis 7)	x	.	42	25	63	79	.	31	.
1643002	Elbe Krippen-Königstein (km 7 bis 19)	x	.	84	86	74	178	283	58	.
1643003	Elbe Königstein-Rathen (km 19 bis 22,7)	x	.	44	95	142	116	254	21	.
1643004	Elbe Rathen-Obervogelgesang (km 22,7 bis 27,5)	x	.	116	119	124	223	264	37	.
1643005	Elbe Obervogelgesang-Pirna (km 27,5 bis 34)	x	.	133	134	235	198	458	51	.
1644001	Neiße (Zittau - Hirschfelde)	x	1450	.	.	.
1644002	Neiße (Hirschfelde - Ostritz)	x	321	.	.	.
1644003	Neiße (Ostritz - Hagenwerder)	x	352	.	.	.
1644004	Neiße (Hagenwerder - Görlitz)	x	300	.	.	.
1644005	Neiße (Görlitz - Oberneundorf)	x	348	.	.	.
1644006	Neiße (Oberneundorf - Deschka)	x	18	.	.	.
1644007	Spree (Tsp Bautzen - Wehr Lömischau)	x	.	.	18
1644008	Teichgebiet Zschorna	x	273	727	975	680	1150	.	121	27
1644009	Talsperre Bautzen	x	28	233	138	150	2200	.	75	12
1644010	Berzdorfer See		256	398	671	420	600	1600	108	18
1645001	Freiberger Mulde (Halsbrücke-Hohentanne)		9	.	4	.
1645002	Freiberger Mulde (Hohentanne-Obergruna)		.	.	6	.	5	.	5	.
1645003	Freiberger Mulde (Obergruna-Autobahnbrücke Nossen)	x	.	.	11	.	14	.	21	.
1645004	Zschopau (Flöha-Braunsdorf)		.	50	51	104	86	57	21	.
1645005	Zschopau (Braunsdorf-Frankenbergr)		.	32	97	92	101	182	44	.
1645006	Zschopau (Frankenberg-Schönborn)		.	96	116	273	323	77	197	.
1645007	Zschopau (Schönborn-Kriebethal)	x	.	280	493	590	598	1019	98	.
1645009	Zwickauer Mulde (Hartenstein-Fährbrücke)		.	96	115	98	122	309	33	.
1645010	Zwickauer Mulde (Fährbrücke-Wilkau)		.	221	78	302	110	172	21	.
1645011	Zwickauer Mulde (Wilkau-Zwickau)		.	145	156	127	171	229	62	.
1645012	Schwanenteich Zwickau		.	.	238	.	303	.	101	.
1645013	Zwickauer Mulde (Zwickau-Crossen)		.	220	294	324	229	450	137	.
1645014	Zwickauer Mulde (Crossen-Glauchau)		.	289	223	290	211	650	42	.
1645015	Stausee Glauchau		.	.	299	.	378	.	60	.
1645016	Zwickauer Mulde (Glauchau-Waldenburg)	x	.	462	399	525	364	118	351	.
1645017	Zwickauer Mulde (Waldenburg-Wolkenburg)	x	.	39	404	254	420	1030	187	.
1645018	Zwickauer Mulde (Wolkenburg-Penig-Lunzenau)	x	.	65	232	211	227	624	143	.
1645019	Zwickauer Mulde (Lunzenau-Kralapp)	x	.	452	529	573	608	1312	193	.
1645020	Freiberger Mulde (Nossen - Gleisberg)	x	158	.	.	.
1645021	Freiberger Mulde (Gleißberg-Malitzsch)	x	.	29	78	26	100	114	37	.
1645022	Freiberger Mulde (Klosterbuch-Leisnig)	x	.	42	43	132	116	65	2	.
1645023	Freiberger Mulde (Leisnig-Tanndorf)	x	.	102	106	145	164	188	15	.
1645024	Freiberger Mulde (Tanndorf-Sermuth)	x	.	54	110	221	73	125	42	.
1645025	Zwickauer Mulde (Colditz-Sermuth)	x	.	75	131	198	157	226	82	.
1646016	Elbe Serkowitz-Kötitz (km 65,5 bis 73)	x	.	268	582	797	821	412	66	.
1646017	Elbe Kötitz-Diesbar (km 73 bis 93,5)	x	.	188	465	644	697	2530	89	.
1646018	Röder (Radeburg - Freitelsdorf)	x	.	.	538	.	553	.	50	.
1646019	Teichgebiet Moritzburg Süd	x	410	390	593	710	580	84	366	140
1646020	Teichgebiet Moritzburg Nord	x	186	153	220	248	294	.	85	67
1646021	Speicherbecken Niederwartha	x	.	3	35	87	15	15	6	.
1646022	Speicherbecken Nauleis	x	50	6	202	97	264	150	30	2
1646024	Elbe Pirna-Zschieren (km 34 bis 41)	x	.	291	257	565	395	1290	72	.
1646025	Elbe Zschieren-Blaues Wunder (km 41 bis 49,8)	x	.	100	242	246	461	1264	80	.
1646026	Elbe Blaues Wunder-Marienbrücke (km 49,8 bis 56,5)	x	.	146	191	184	679	1176	79	.
1646027	Elbe Marienbrücke-Flügelwegbrücke (km 56,5 bis 61,2)	x	.	94	156	144	228	255	95	.
1646028	Elbe Flügelwegbrücke-Serkowitz (km 61,2 bis 65,5)	x	.	82	221	402	900	2219	31	.

Sitecode	Gebietsname	SPA	Sep	Okt	Nov	Dez	Jan	Feb	Mrz	Apr
1646030	Mulde (Wehr Wurzen-Canitz)	x	.	32	26	34	81	212	9	.
1646033	Eschefelder Teiche	x	619	185	372	246	216	206	34	19
1646035	Haselbacher Teiche, Rückhaltebecken Serbitz	x	103	95	192	93	102	.	103	45
1646036	Speicherbecken Witznitz	x	.	.	21	17	51	.	1	1
1646037	Pleißestausee Rötha und Pleiße		.	.	125	.	25	.	10	.
1646038	Elsterstausee, Elster (Eytra-Stausee), Mühlgraben	x	41	46	29	80	121	.	9	14
1646039	Elsterflutbecken Leipzig	x	.	26	59	52	139	220	41	27
1646040	Kulkwitzer See		.	.	29	.	56	.	22	.
1646041	Speicherbecken Borna	x	.	120	83	60	104	23	12	10
1646042	Talsperre Schömbach		.	.	309	.	250	.	76	.
1646044	Freiberger Mulde (Malitzsch-Technitz)	x	.	40	60	48	57	185	35	.
1646045	Freiberger Mulde (Technitz-Klosterbuch)	x	.	34	102	.	78	117	30	.
1646048	Talsperre Leutenhain		.	.	4	.	69	.	27	.
1646049	Mulde (Grimma-Golzermühle)	x	.	188	600	755	689	1290	196	.
1646050	Mulde (Golzerbrücke-Trebsen)	x	.	250	200	400	250	64	80	.
1646051	Mulde (Trebsen-Sonnenmühle)	x	.	200	150	300	500	.	62	.
1646052	Mulde (Sonnenmühle-Wehr Wurzen)	x	.	70	185	158	140	350	74	.
1646053	Mulde (Canitz-Kollauer Wehr)	x	.	.	144	67	128	19	16	.
1646054	Mulde (Kollauer Wehr-Eilenburg)	x	.	.	20	19	43	60	11	.
1646055	Mulde (Eilenburg-Zscheschepplin)	x	.	10	138	122	323	58	49	.
1646056	Mulde (Zscheschepplin-N Gruna)	x	.	17	114	50	166	267	27	.
1646057	Teichgebiet S Wernsdorf	x	1452	603	330	270	425	.	120	144
1646058	Teichgebiet N Wernsdorf	x	40	130	42	6	125	.	32	20
1646059	Streitwalder Teiche	x	22	10	2	32	41	.	14	13
1646061	Cospudener See		15	46	50	34	49	.	25	12
1646062	Tagebausee Haselbach	x	14	34	170	420	240	.	.	2
1646063	Hainer See, Haubitzer See		.	.	41	.	9	.	38	.
1646064	Bockwitzer See	x	.	.	9	38	18	.	4	7
1646065	Harthsee		.	.	144	.	114	.	22	.
1646066	Markkleeberger See		52	.	6	.
1646068	Rückhaltebecken Stöhma	x	2	7	6	.	67	.	.	4
1646069	Zwenkauer See		.	.	38	.	46	.	47	.
1646070	NSG Kulkwitzer Lachen		2	.	4	.
1646071	Werbelineer See (Tagebau Delitzsch SW)	x	20	85	27	80	155	.	10	11
1646072	Schladitzer See (Tagebau Breitenfeld)		.	.	54	.	281	.	29	.
1646073	Schadebachteiche Badrina-Noitzsch	x	210	40	76	70	122	.	20	12
1646074	Goitzsche: Paupitzscher See, Neuhauser See	x	23	25	10	7	9	.	36	14
1646075	Teiche um Brandis, Beucha & Polenz	x	.	.	87	.	165	.	164	.
1646076	Macher Teiche		.	.	106	.	148	.	41	.
1646077	Teiche um Thammenhain, Müglenz, N Falkenhain		106	.	120	.
1646078	Teiche um Frauwalde, Heyda & Börln		.	.	50	.	241	.	76	.
1646079	Neumühlenteich Schildau		20	.
1646080	Teiche Kobershain - Wildschütz		23	.
1646081	Kuhtich Röcknitz		12	.
1646082	Ritzschkespeicher Roitzsch		.	.	87	.	115	.	13	.
1646083	Mühlteich & Großteich Burkartshain	x	377	395	43	123	83	.	70	16
1646084	Teiche bei Freitelsdorf	x	28	24	7
1646085	Teiche bei Schönfeld und Kalkreuth	x	83	163	16	5	114	.	42	10
1646086	Kiesgrube Pratzschwitz		.	31	216	375	79	8	26	.
1646087	Teiche um Falkenhain und Voigtshain		.	.	52	.	60	.	10	.
1688032	Elbe Diesbar-Riesa (km 93,5 bis 107,5)	x	.	628	728	813	1083	1283	262	.
1688033	Elbe Riesa-Strehla (km 107,5 bis 114)	x	.	121	269	155	320	2883	78	.

Sitecode	Gebietsname	SPA	Sep	Okt	Nov	Dez	Jan	Feb	Mrz	Apr
1688034	Elbe Strehla-Mühlberg (km 114 bis 126)	x	.	318	533	1579	1802	940	98	.
1688037	Elbe Dommitzsch - Pretzsch (km 173-185)	x	.	92	270	438	.	.	60	.
1688038	Großteich Torgau, Gehegeteich	x	294	379	83	578	668	.	77	63
1688040	Mulde (Bad Düben-Roitzschjora)	x	.	38	110	115	358	32	43	.
1688041	Teichgebiet Frauenhain-Tiefenau-Koselitz	x	319	616	611	1363	1875	.	387	127
1688042	Mulde (N Gruna - Pristäblich)	x	.	20	84	57	202	175	30	.
1688043	Mulde (Pristäblich - Bad Düben)	x	.	30	98	11	291	140	.	.
1688044	Elbe Mühlberg - Belgern (km 128-140)	x	.	312	554	517	688	557	347	.
1688045	Elbe Belgern - Torgau (km 140-154)	x	.	48	178	325	1020	560	2	.
1688046	Elbe Torgau - Mockritz (km 154-165)	x	.	59	246	165	346	182	61	.
1688047	Elbe Mockritz - Dommitzsch, Altwasser Elsnig	x	.	221	59	298	394	478	187	.
1688048	Bennewitzer Teiche bei Torgau	x	189	465	725	655	.	.	292	48
1689002	Neiße (Steinbach - Klein Priebus)	x	195	.	.	.
1689003	Neiße (Klein Priebus - Skerbersdorf)	x	37	.	.	.
1689004	Neiße (Skerbersdorf - Bad Muskau)	x	400	.	.	.
1689006	Knappensee		65	.	61	.
1689007	Grubensee Bärwalde		.	.	250	2
1689008	Grubensee Dreiweibern		6	.	.	.
1689009	Ratzener Teiche	x	40	38	200	45	330	.	7	.
1689010	Grubensee Lohsa		.	.	125	.	300	.	6	.
1689011	Teichgebiet Litschen-Kolbitz	x	90	371	441	830	790	330	135	23
1689012	Teichgebiet Zimpel	x	.	.	91	.	.	.	38	27
1689014	Teichgebiet Petershain	x	824	5	96	.	.	.	45	21
1689015	Neiße (Deschka - Rothenburg)	x	48	.	.	.
1689016	Neiße (Rothenburg - Steinbach)	x	296	.	.	.
1689019	Spree (Wehr Lömischau - Uhyst)	x	.	31	24	19	28	78	36	.
1689021	Talsperre Quitzdorf	x	66	320	845	850	1400	200	35	47
1689022	Teichgebiet Niederspree	x	785	510	90	800	1100	550	154	130
1689023	Teichgebiet Döbra		40	.
1689024	Deutschbaselitzer Teich		400	450	95	360	410	.	366	54
1689026	Teichgebiet Kreba-West und Dürrbach	x	537	531	115	.	.	.	68	61
1689027	Teichgebiet Kreba-Ost	x	542	12	260	.	.	.	48	16
1689028	Teichgebiet Guttau	x	475	255	510	135	858	6	62	19
1689029	Tauerwiesenteich	x	24	26
1689030	Teichgebiet Biehla-Weißig	x	665	971	286	580	420	.	134	98
1689031	Teichgebiet Straßgräbchen-Großgrabe	x	88	250	33	21
1689032	Teichgebiet Lippitsch	x	.	7	50	50	100	120	8	.
1689033	Teichgebiet Milkel	x	.	12	.	20	16	6	6	9
1689034	Teichgebiet Spreewiese	x	51	117	221	1363	764	8	195	148
1689035	Dubringer Moor / Teichgebiet Neudorf-Klösterlich	x	35	29	50	66	245	.	81	38
1689037	Teichgebiet Rauden und Commerau bei Klix	x	724	534	2	.	34	.	45	38
1689038	Teichgebiet Drehna-Mönau-Uhyst	x	83	92	66	124	156	.	33	18
1689039	Teichgebiet Koblenz-Mortka	x	32	72	173	4	.	.	124	13
1689040	Teichgebiet Wartha		128	9	41	6
1689041	Teiche bei Commerau/Truppen	x	140	94	149	310	55	75	106	29
1689042	Teichgruppe Entenschenke	x	244	148	14	264	660	620	258	135
1689043	Tagebaurestsee Burghammer	x	.	.	.	4	20	.	17	.
1689044	Tagebaurestsee Lohsa II	x	34	43	36	6	.	.	26	14
1689045	Tagebaurestsee Scheibe		2	2
1689046	Teichgebiet Rietschen und Hammerstadt	x	230	512	62	353	215	.	141	50
1689049	Tagebaurestsee Olbersdorf		.	92	54	202	160	207	14	15

Stockente
Januar 2012



Stockente
März 2012

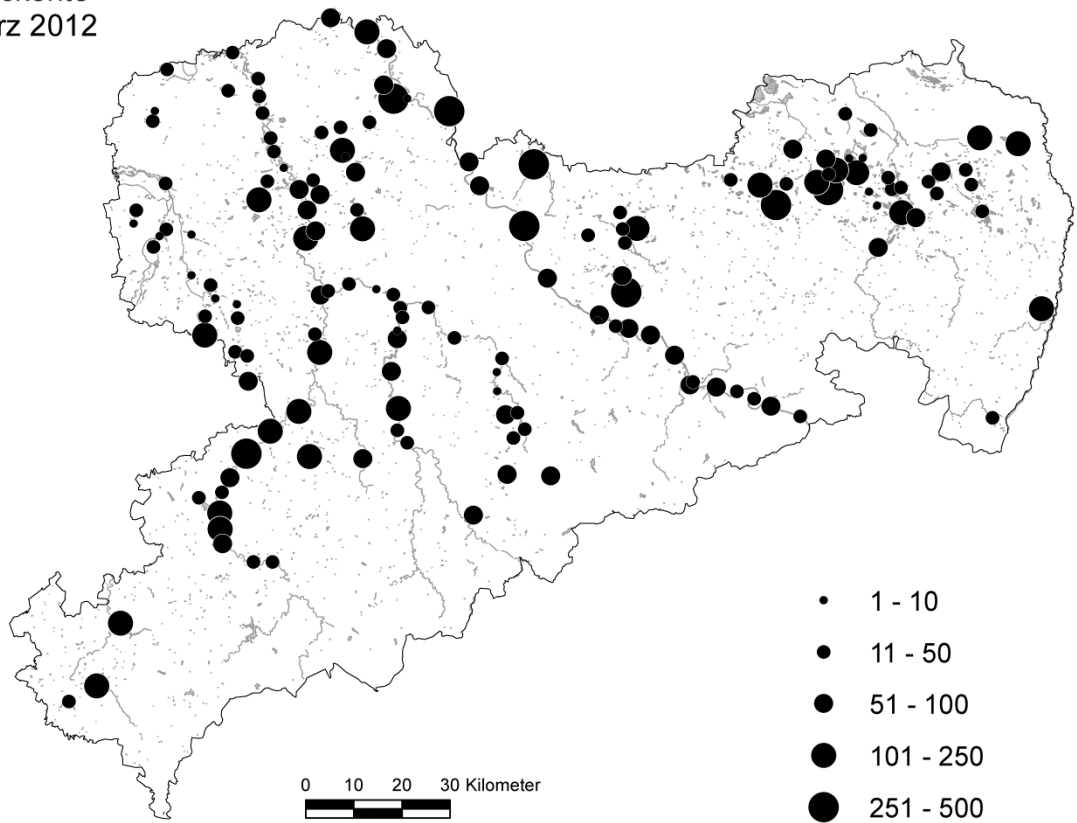


Abb. 8: Verteilung rastender Stockenten in ausgewählten Monaten der Zählseason 2011/12

Spießente (*Anas acuta*)

Die dokumentierten Rastzahlen der Spießente waren im Herbst 2011 äußerst gering. Im März wurden immerhin 84 Vögel festgestellt, was weitgehend den Zahlen der Vorjahre entspricht. Sachsen hat somit als Rastgebiet für diese Entenart kaum eine Bedeutung.

	Sep	Okt	Nov	Dez	Jan	Feb	Mrz	Apr
Summe	12	13	9	9	13	2	84	3
davon in SPA	12	13	7	9	13	2	77	3

Sitecode	Gebietsname	SPA	Sep	Okt	Nov	Dez	Jan	Feb	Mrz	Apr
1641002	Talsperre Pirk	x	2
1642001	Großteich Großhartmannsdorf	x	.	.	1
1642017	Absetzbecken Dänkritz		.	.	1	.	.	.	2	.
1644008	Teichgebiet Zschorna	x	2	.
1645015	Stausee Glauchau		.	.	1
1646018	Röder (Radeburg - Freitelsdorf)	x	5	.
1646019	Teichgebiet Moritzburg Süd	x	1	.
1646022	Speicherbecken Nauleis	x	1	.	.	.
1646026	Elbe Blaues Wunder-Marienbrücke (km 49,8 bis 56,5)	x	1	1	.	.
1646035	Haselbacher Teiche, Rückhaltebecken Serbitz	x	.	2	2	.	.	.	2	.
1646057	Teichgebiet S Wermisdorf	x	.	1	.	1	1	.	.	.
1646083	Mühlteich & Großteich Burkartshain	x	1	.
1688032	Elbe Diesbar-Riesa (km 93,5 bis 107,5)	x	6	.	.	.
1688033	Elbe Riesa-Strehla (km 107,5 bis 114)	x	1	.	.
1688034	Elbe Strehla-Mühlberg (km 114 bis 126)	x	.	.	.	6	.	.	9	.
1688037	Elbe Dommitzsch - Pretzsch (km 173-185)	x	42	.
1688038	Großteich Torgau, Gehegeteich	x	.	3	.	2	1	.	.	.
1688044	Elbe Mühlberg - Belgern (km 128-140)	x	.	2	3	.
1688047	Elbe Mockritz - Dommitzsch, Altwasser Elsnig	x	.	1
1688048	Bennewitzer Teiche bei Torgau	x	.	.	4
1689011	Teichgebiet Litschen-Kolbitz	x	1	.
1689021	Talsperre Quitzdorf	x	.	2
1689023	Teichgebiet Döbra		5	.
1689026	Teichgebiet Kreba-West und Dürrbach	x	.	2
1689028	Teichgebiet Guttau	x	2	.
1689029	Tauerwiesenteich	x	12
1689034	Teichgebiet Spreewiese	x	3	.	.	.
1689038	Teichgebiet Drehna-Mönau-Uhyst	x	9	.
1689042	Teichgruppe Entenschenke	x	1

Knäkente (*Anas quercedula*)

Da der Herbstzug dieser Art in Sachsen im Oktober/November bereits ausklingt, ist die Beobachtung von 14 Knäkenten am 13.11.2011 im Teichgebiet Drehna-Mönau-Uhyst als außergewöhnlich anzusehen. Auf dem Heimzug – im März und April - wurden in dieser Saison relativ viele Knäkenten beobachtet. Der Rastbestand im April war der höchste mindestens seit dem Jahr 2002. Das Gebietsmaximum bildeten zu dieser Zeit 20 Vögel im Teichgebiet Entenschenke.

	Sep	Okt	Nov	Dez	Jan	Feb	Mrz	Apr
Summe	6	7	17	0	0	0	121	152
davon in SPA	6	7	17	0	0	0	100	142

Moorente (*Aythya nyroca*)

Sitecode	Gebietsname	SPA	Sep	Okt	Nov	Dez	Jan	Feb	Mrz	Apr
1688048	Bennewitzer Teiche bei Torgau	x	.	.	1	.	.	.	2	.
1689009	Ratzener Teiche	x	4	.	.	.
1689038	Teichgebiet Drehna-Mönau-Uhyst	x	.	6
1689042	Teichgruppe Entenschenke	x	.	7	1

Tafelente (*Aythya ferina*)

Der höchste Rastbestand wurde Mitte September festgestellt, obwohl diese Zählung nur an einem Teil der Gewässer durchgeführt wird. Der Rastbestand im November war, wie bereits in den Vorjahren (siehe Abb. 10), relativ gering. Etwas höher als in den zurückliegenden Jahren war der Mittwinterbestand, was wahrscheinlich mit der relativ milden Witterung bis zum Januar zu erklären ist. Im Februar schrumpfte der Bestand aufgrund der Vereisung auf 150 Vögel zusammen. Der Rastbestand im März entsprach dem geringen Niveau der letzten Jahre (s. auch Abb. 10). Die größten Ansammlungen wurden am Speicherbecken Niederwartha bei Dresden registriert, wo sich von Oktober bis Januar bis zu 800 Tafelenten aufhielten. Ansonsten wurden Konzentrationen von über 300 Individuen nur - im September - in wenigen Gebieten festgestellt: Teichgebiet südlich Wermisdorf 717, Schadebachteiche Badrina-Noitzsch 500, Teichgebiet Niederspree 400, Teichgebiet Kreba-Ost 388 Vögel.

	Sep	Okt	Nov	Dez	Jan	Feb	Mrz	Apr
Summe	3054	1408	1255	1288	1468	151	1243	909
davon in SPA	2996	1215	721	1005	1021	140	1101	907

Sitecode	Gebietsname	SPA	Sep	Okt	Nov	Dez	Jan	Feb	Mrz	Apr
1641001	Limbacher Teiche	x	27	21	4	.	1	.	45	39
1641002	Talsperre Pirk	x	.	2	6	1
1641003	Talsperre Pöhl	x	2	2	9	.
1641004	Talsperre Dröda		2	.
1642001	Großteich Großhartmannsdorf	x	45	37	.	.	1	.	32	34
1642003	Hüttenteich Berthelsdorf		1	.
1642004	Freiberger Mulde (Berthelsdorf-Muldenhütten)		1	.
1642009	Kreuzteiche Freiberg		4	.
1642017	Absetzbecken Dänkritz		10	.
1642018	Schloßteich Chemnitz		1	.
1644008	Teichgebiet Zschorna	x	.	3	.	.	3	.	.	.
1644010	Berzdorfer See		.	2	2	.	4	1	10	.
1645009	Zwickauer Mulde (Hartenstein-Fährbrücke)		4	.	.
1645010	Zwickauer Mulde (Fährbrücke-Wilkau)		.	.	.	1
1645011	Zwickauer Mulde (Wilkau-Zwickau)		2	.	.
1645012	Schwanenteich Zwickau		.	.	1	.	1	.	.	.
1645013	Zwickauer Mulde (Zwickau-Crossen)		3	.	.
1645015	Stausee Glauchau		.	.	20	.	.	.	2	.
1645018	Zwickauer Mulde (Wolkenburg-Penig-Lunzenau)	x	3	.	.
1645019	Zwickauer Mulde (Lunzenau-Kralapp)	x	1	.	.
1645025	Zwickauer Mulde (Colditz-Sermuth)	x	3	.	.
1646017	Elbe Kötz-Diesbar (km 73 bis 93,5)	x	1	.	.
1646018	Röder (Radeburg - Freitelsdorf)	x	.	.	14	.	18	.	28	.
1646019	Teichgebiet Moritzburg Süd	x	22	10	.	.	19	.	48	18
1646020	Teichgebiet Moritzburg Nord	x	15	.	.	1	3	.	14	13
1646021	Speicherbecken Niederwartha	x	.	415	400	800	650	26	61	.
1646022	Speicherbecken Nauleis	x	22	15
1646024	Elbe Pirna-Zschieren (km 34 bis 41)	x	12	.	.
1646025	Elbe Zschieren-Blaues Wunder (km 41 bis 49,8)	x	1	.	.

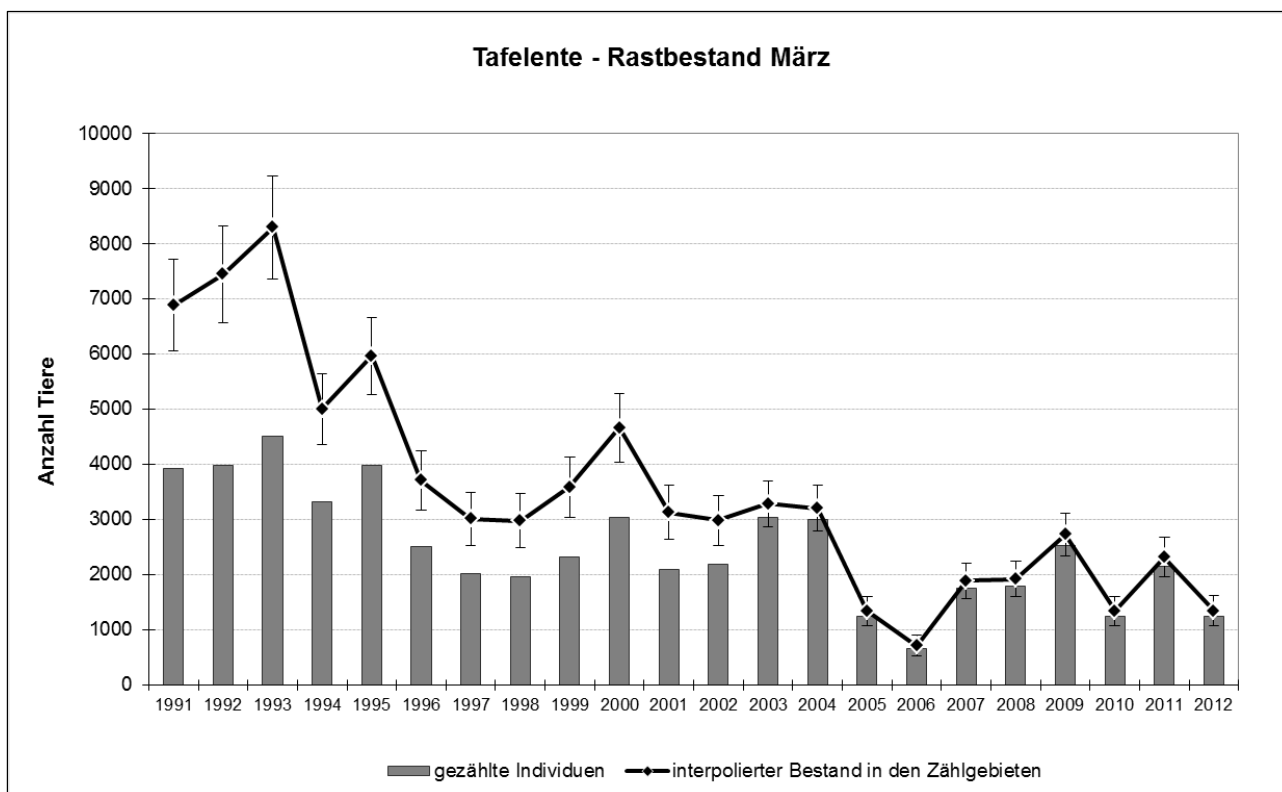
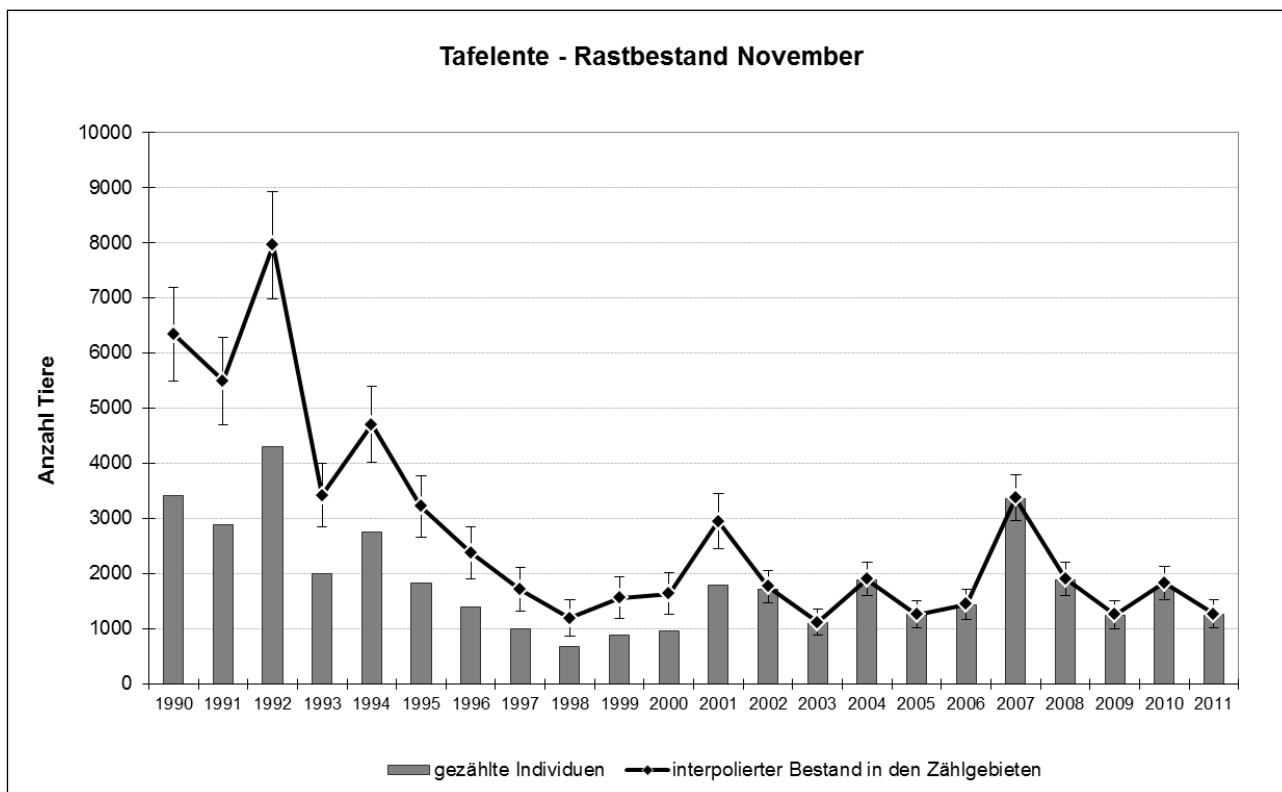


Abb. 10: Rastbestandsentwicklung der Tafelente Mitte November und Mitte März in Sachsen von Saison 1990/91 bis Saison 2011/12 (Berechnung nach WAHL & SUDFELDT (2005), Vogelwelt 126).

Sitecode	Gebietsname	SPA	Sep	Okt	Nov	Dez	Jan	Feb	Mrz	Apr
1689022	Teichgebiet Niederspree	x	400	61	91	105
1689023	Teichgebiet Döbra		26	.
1689024	Deutschbaselitzer Teich		12	10	2
1689026	Teichgebiet Kreba-West und Dürrbach	x	2	36	17	.
1689027	Teichgebiet Kreba-Ost	x	388
1689028	Teichgebiet Gutttau	x	1	8	13	8
1689029	Tauerwiesenteich	x	3	6
1689030	Teichgebiet Biehla-Weißig	x	7	.	73	15
1689031	Teichgebiet Straßgräbchen-Großgrabe	x	.	.	2
1689032	Teichgebiet Lippitsch	x	1
1689034	Teichgebiet Spreewiese	x	.	23	13	7	11	.	39	22
1689035	Dubringer Moor / Teichgebiet Neudorf-Klösterlich	x	1	8	.	1	.	.	.	8
1689037	Teichgebiet Rauden und Commerau bei Klix	x	7	98	12	14
1689038	Teichgebiet Drehna-Mönau-Uhyst	x	4
1689039	Teichgebiet Koblenz-Mortka	x	.	.	7	.	.	.	19	71
1689041	Teiche bei Commerau/Truppen	x	170	1	10	9
1689042	Teichgruppe Entenschenke	x	32	47	8	.	.	.	12	.
1689044	Tagebaurestsee Lohsa II	x	.	17	44	51
1689049	Tagebaurestsee Olbersdorf		1	.	.

Reiherente (*Aythya fuligula*)

Die Ergebnisse unterscheiden sich nicht wesentlich von denen der letzten Jahre. Lediglich der Bestand im März war vergleichsweise hoch. Wichtigste Rastgewässer waren in dieser Saison das Teichgebiet südlich Wermisdorf (564 Vögel im September, 404 im April), das Speicherbecken Niederwartha (370 Vögel im November und 320 im Dezember) sowie der Werbeliner See (max. 325 Vögel im März).

	Sep	Okt	Nov	Dez	Jan	Feb	Mrz	Apr
Summe	2090	1137	1860	1114	1267	534	3620	2270
davon in SPA	1951	1009	1108	845	731	365	2712	2190

Sitecode	Gebietsname	SPA	Sep	Okt	Nov	Dez	Jan	Feb	Mrz	Apr
1641001	Limbacher Teiche	x	135	77	9	.	.	.	91	77
1641002	Talsperre Pirk	x	.	.	1	5	.	.	20	2
1641003	Talsperre Pöhl	x	24	28	46	.	.	.	95	60
1641004	Talsperre Dröda		.	.	3	.	.	.	10	.
1642001	Großteich Großhartmannsdorf	x	97	48	10	.	5	.	145	146
1642003	Hüttenteich Berthelsdorf		16	.
1642004	Freiberger Mulde (Berthelsdorf-Muldenhütten)		12	.
1642009	Kreuzteiche Freiberg		.	.	6	.	2	.	36	.
1642017	Absetzbecken Dänkritz		11	4	.	2	.	.	20	5
1642018	Schloßteich Chemnitz		.	.	6	.	8	.	81	.
1643004	Elbe Rathen-Obervogelgesang (km 22,7 bis 27,5)	x	26	.	.
1643005	Elbe Obervogelgesang-Pirna (km 27,5 bis 34)	x	1	.	.
1644005	Neiße (Görlitz - Oberneundorf)	x	4	.	.	.
1644008	Teichgebiet Zschorna	x	2	.	2	.	.	.	31	.
1644009	Talsperre Bautzen	x	.	9	.	8	.	.	47	7
1644010	Berzdorfer See		94	19	3	10	.	3	27	23
1645004	Zschopau (Flöha-Braunsdorf)		1	.
1645005	Zschopau (Braunsdorf-Frankenberg)		1	.	.
1645006	Zschopau (Frankenberg-Schönborn)		.	.	.	1	.	1	.	.
1645007	Zschopau (Schönborn-Kriebethal)	x	9	.	.
1645010	Zwickauer Mulde (Fährbrücke-Wilkau)		.	.	.	3	11	.	16	.

Sitecode	Gebietsname	SPA	Sep	Okt	Nov	Dez	Jan	Feb	Mrz	Apr
1646078	Teiche um Frauwalde, Heyda & Börln		1	.
1646082	Ritzschkespeicher Roitzsch		4	.	17	.
1646083	Mühlteich & Großteich Burkartshain	x	18	.
1646084	Teiche bei Freitelsdorf	x	2	.	.	.	10	.	27	15
1646086	Kiesgrube Pratzschwitz		.	19	95	96	68	3	21	.
1646087	Teiche um Falkenhain und Voigtshain		.	.	6	.	.	.	2	.
1688032	Elbe Diesbar-Riesa (km 93,5 bis 107,5)	x	.	.	.	2	126	2	.	.
1688033	Elbe Riesa-Strehla (km 107,5 bis 114)	x	.	.	4	6	.	4	4	.
1688034	Elbe Strehla-Mühlberg (km 114 bis 126)	x	.	21	240	252	8	92	55	.
1688038	Großteich Torgau, Gehegeteich	x	60	22	108	127
1688040	Mulde (Bad Düben-Roitzschjora)	x	.	1	1	2	4	1	2	.
1688041	Teichgebiet Frauenhain-Tiefenau-Koselitz	x	14	.	1	.	2	.	29	47
1688042	Mulde (N Gruna - Pristäblich)	x	5	2	.	.
1688044	Elbe Mühlberg - Belgern (km 128-140)	x	10	.
1688045	Elbe Belgern - Torgau (km 140-154)	x	7	.	.
1688046	Elbe Torgau - Mockritz (km 154-165)	x	.	3	.	.	5	1	.	.
1688047	Elbe Mockritz - Dommitzsch, Altwasser Elsnig	x	1	.
1688048	Bennewitzer Teiche bei Torgau	x	5	4	1	.	.	.	2	14
1689006	Knappensee		2	.	50	.
1689007	Grubensee Bärwalde		1	4	.
1689009	Ratzener Teiche	x	.	35	7	.
1689010	Grubensee Lohsa		.	.	137	.	95	.	.	.
1689011	Teichgebiet Litschen-Kolbitz	x	17	18	.	.	1	.	22	2
1689014	Teichgebiet Petershain	x	68	6	27
1689019	Spree (Wehr Lömischau - Uhyst)	x	.	2	.	14	.	8	6	.
1689021	Talsperre Quitzdorf	x	3	9	14	14	40	.	116	82
1689022	Teichgebiet Niederspree	x	185	32	136	103
1689023	Teichgebiet Döbra		61	.
1689024	Deutschbaselitzer Teich		4	32	19
1689026	Teichgebiet Kreba-West und Dürrbach	x	38	22	50	.
1689027	Teichgebiet Kreba-Ost	x	63
1689028	Teichgebiet Guttau	x	6	23	11
1689029	Tauerwiesenteich	x	42	36
1689030	Teichgebiet Biehla-Weißig	x	4	44	24
1689031	Teichgebiet Straßgräbchen-Großgrabe	x	.	17	5
1689033	Teichgebiet Milkel	x	.	4
1689034	Teichgebiet Spreewiese	x	.	4	26	14	19	.	.	19
1689037	Teichgebiet Rauden und Commerau bei Klix	x	.	4	24	10
1689038	Teichgebiet Drehna-Mönau-Uhyst	x	2	.	.	4	.	.	4	.
1689039	Teichgebiet Koblenz-Mortka	x	63	.
1689041	Teiche bei Commerau/Truppen	x	11	14	11	.	.	.	22	39
1689042	Teichgruppe Entenschenke	x	98	104	25	.	.	.	18	12
1689043	Tagebaurestsee Burghammer	x	.	5
1689044	Tagebaurestsee Lohsa II	x	51	74
1689045	Tagebaurestsee Scheibe		25
1689049	Tagebaurestsee Olbersdorf		.	25	12	27	17	10	35	31

Bergente (*Aythya marila*)

Sitecode	Gebietsname	SPA	Sep	Okt	Nov	Dez	Jan	Feb	Mrz	Apr
1644009	Talsperre Bautzen	x	.	.	.	3
1646069	Zwenkauer See		4	.
1688032	Elbe Diesbar-Riesa (km 93,5 bis 107,5)	x	1	.	.	.
1688034	Elbe Strehla-Mühlberg (km 114 bis 126)	x	.	.	1	4
1689049	Tagebaurestsee Olbersdorf		1	.	.	.

Eiderente (*Somateria mollissima*)

Sitecode	Gebietsname	SPA	Sep	Okt	Nov	Dez	Jan	Feb	Mrz	Apr
1688032	Elbe Diesbar-Riesa (km 93,5 bis 107,5)	x	1	.

Eisente (*Clangula hyemalis*)

Sitecode	Gebietsname	SPA	Sep	Okt	Nov	Dez	Jan	Feb	Mrz	Apr
1642001	Großteich Großhartmannsdorf	x	2	.
1646033	Eschefelder Teiche	x	.	.	.	1
1646052	Mulde (Sonnenmühle-Wehr Wurzen)	x	.	1

Trauerente (*Melanitta nigra*)

Sitecode	Gebietsname	SPA	Sep	Okt	Nov	Dez	Jan	Feb	Mrz	Apr
1642001	Großteich Großhartmannsdorf	x	1	.
1644009	Talsperre Bautzen	x	1	.	.	.
1646035	Haselbacher Teiche, Rückhaltebecken Serbitz	x	1	.
1646072	Schladitzer See (Tagebau Breitenfeld)		1	.

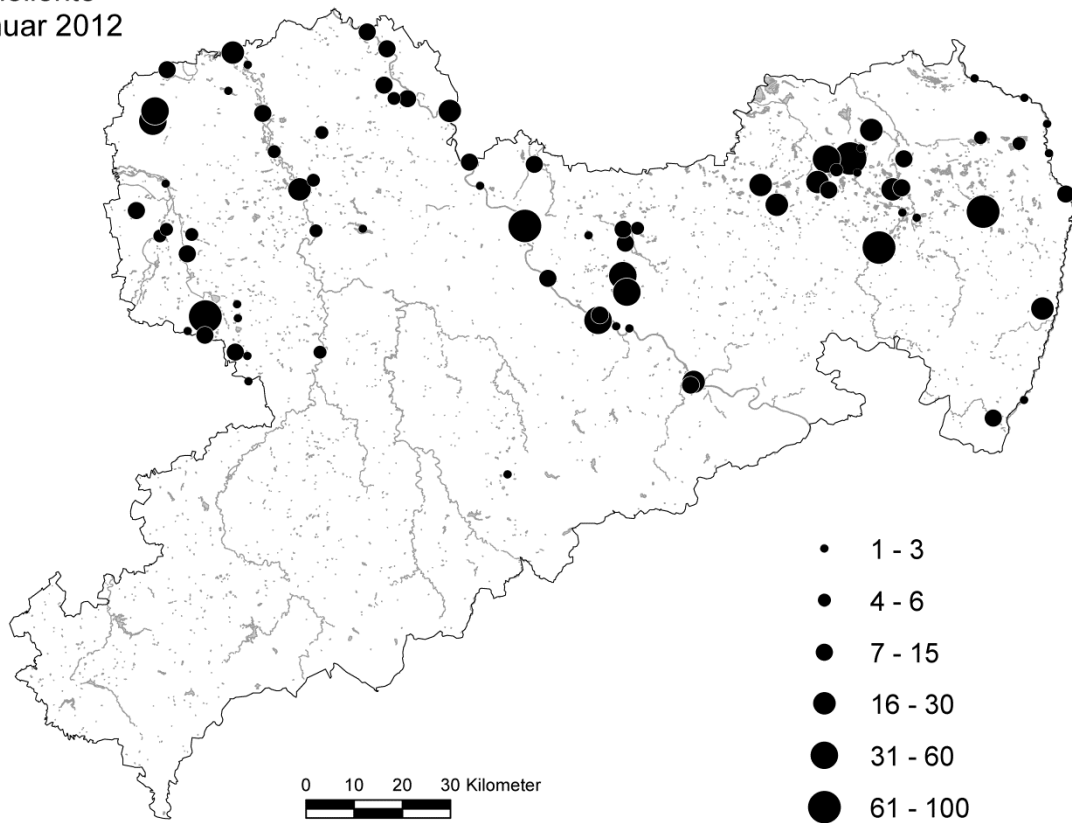
Samtente (*Melanitta fusca*)

Sitecode	Gebietsname	SPA	Sep	Okt	Nov	Dez	Jan	Feb	Mrz	Apr
1644009	Talsperre Bautzen	x	.	.	.	1	14	.	.	.
1646041	Speicherbecken Borna	x	4	.	.	.
1646071	Werbliner See (Tagebau Delitzsch SW)	x	.	.	1	4	4	.	.	.
1688034	Elbe Strehla-Mühlberg (km 114 bis 126)	x	.	.	.	2
1689007	Grubensee Bärwalde		.	.	1
1689021	Talsperre Quitzdorf	x	.	.	1	1	2	.	.	.
1689049	Tagebaurestsee Olbersdorf		.	.	.	4	3	.	.	.

Schellente (*Bucephala clangula*)

Die Witterungsverhältnisse im Januar und Februar spiegeln sich sehr eindrucksvoll in der Verteilung der Vögel auf die Rastgewässer wider (Abb. 11). Im Januar hielten sich die meisten Schellenten, 77 % des Bestandes (n = 1247) auf Standgewässern auf, im Februar war es nur 1 % des Bestandes (n = 1195). Da im Februar die stehenden Gewässer aufgrund der Vereisung als Rastgewässer fast vollständig ausfielen, wichen die Schellenten auf die Flüsse aus. Ein großer Teil von ihnen war zu dieser Zeit auf der Elbe anzutreffen, wo allein im etwa 12 km langen Abschnitt zwischen Strehla und Mühlberg 400 Vögel gezählt wurden. Ansammlungen von 100 und mehr Schellenten sind im Berichtszeitraum ansonsten ausschließlich in der Oberlausitz und hauptsächlich im Monat März (Heimzug) festgestellt worden. Die Entwicklung der Winterbestände dieser Art in Sachsen zeigt seit etwa 10 Jahren einen positiven Trend (siehe Abb. 12).

Schellente
Januar 2012



Schellente
Februar 2012

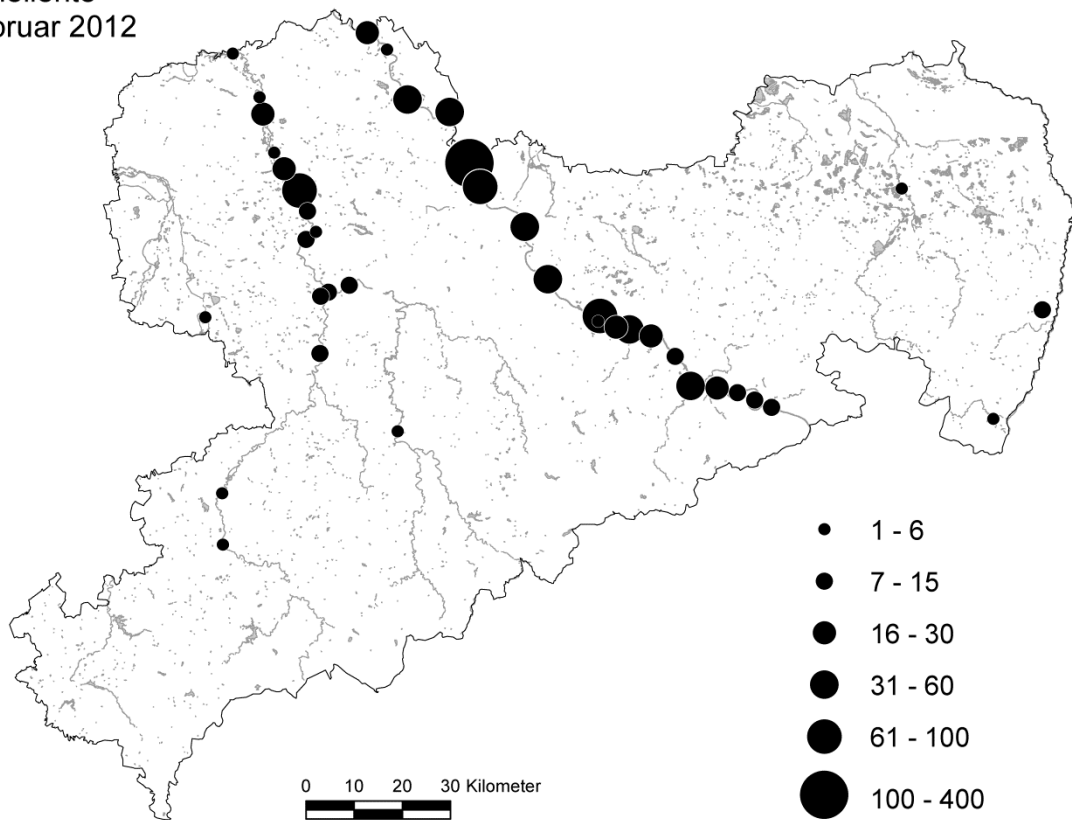


Abb. 11: Verteilung rastender Schellenten in ausgewählten Monaten der Zählseason 2011/12

	Sep	Okt	Nov	Dez	Jan	Feb	Mrz	Apr
Summe	154	209	551	696	1247	1195	1761	1045
davon in SPA	106	168	449	613	970	1175	1431	988

Sitecode	Gebietsname	SPA	Sep	Okt	Nov	Dez	Jan	Feb	Mrz	Apr
1641002	Talsperre Pirk	x	.	.	.	15	.	.	.	1
1641003	Talsperre Pöhl	x	4	.
1642001	Großteich Großhartmannsdorf	x	.	1	.	.	2	.	4	3
1642004	Freiberger Mulde (Berthelsdorf-Muldenhütten)		1	.
1643002	Elbe Krippen-Königstein (km 7 bis 19)	x	14	.	.
1643003	Elbe Königstein-Rathen (km 19 bis 22,7)	x	12	.	.
1643004	Elbe Rathen-Obervogelgesang (km 22,7 bis 27,5)	x	10	.	.
1643005	Elbe Obervogelgesang-Pirna (km 27,5 bis 34)	x	25	.	.
1644001	Neiße (Zittau - Hirschfelde)	x	1	.	.	.
1644008	Teichgebiet Zschorna	x	.	2	9	26	6	.	7	18
1644009	Talsperre Bautzen	x	.	.	6	73	100	.	50	11
1644010	Berzdorfer See		12	6	.	15	18	12	12	18
1645005	Zschopau (Braunsdorf-Frankenberg)		2	.	.
1645011	Zwickauer Mulde (Wilkau-Zwickau)		1	.	.
1645014	Zwickauer Mulde (Crossen-Glauchau)		3	.	.
1645019	Zwickauer Mulde (Lunzenau-Kralapp)	x	6	13	.	.
1645023	Freiberger Mulde (Leisnig-Tanndorf)	x	10	.	.
1645024	Freiberger Mulde (Tanndorf-Sermuth)	x	13	.	.
1645025	Zwickauer Mulde (Colditz-Sermuth)	x	9	.	.
1646016	Elbe Serkowitz-Kötitz (km 65,5 bis 73)	x	.	5	24	8	12	61	.	.
1646017	Elbe Kötitz-Diesbar (km 73 bis 93,5)	x	.	.	4	7	13	43	.	.
1646018	Röder (Radeburg - Freitelsdorf)	x	.	.	5	.	10	.	18	.
1646019	Teichgebiet Moritzburg Süd	x	6	7	56	49	51	.	69	43
1646020	Teichgebiet Moritzburg Nord	x	.	6	9	42	59	.	54	52
1646021	Speicherbecken Niederwartha	x	.	.	11	22	49	1	.	.
1646022	Speicherbecken Nauleis	x	2	.	.	4
1646024	Elbe Pirna-Zschießen (km 34 bis 41)	x	.	.	6	8	7	38	.	.
1646025	Elbe Zschießen-Blaues Wunder (km 41 bis 49,8)	x	10	.	.
1646026	Elbe Blaues Wunder-Marienbrücke (km 49,8 bis 56,5)	x	20	.	.
1646027	Elbe Marienbrücke-Flügelwegbrücke (km 56,5 bis 61,2)	x	2	37	.	.
1646028	Elbe Flügelwegbrücke-Serkowitz (km 61,2 bis 65,5)	x	.	.	13	.	1	30	.	.
1646030	Mulde (Wehr Wurzen-Canitz)	x	23	.	.
1646033	Eschefelder Teiche	x	1	3	.	4	8	.	2	3
1646035	Haselbacher Teiche, Rückhaltebecken Serbitz	x	6	11	8	.	12	.	17	14
1646036	Speicherbecken Witznitz	x	8	.
1646037	Pleißestausee Rötha und Pleiße		5	.
1646038	Elsterstausee, Elster (Eytra-Stausee), Mühlgraben	x	.	.	3	15	4	.	3	3
1646039	Elsterflutbecken Leipzig	x	.	4	3	4	1	.	17	13
1646040	Kulkwitzer See		.	.	1	.	7	.	.	.
1646041	Speicherbecken Borna	x	.	5	35	89	81	2	10	5
1646042	Talsperre Schömbach		2	.	.	.
1646048	Talsperre Leutenhain		1	.
1646049	Mulde (Grimma-Golzermühle)	x	10	.	.
1646050	Mulde (Golzerbrücke-Trebsen)	x	4	4	.	.
1646051	Mulde (Trebsen-Sonnenmühle)	x	.	.	2	.	.	12	2	.
1646052	Mulde (Sonnenmühle-Wehr Wurzen)	x	.	.	5	16	25	92	.	.
1646053	Mulde (Canitz-Kollauer Wehr)	x	4	5	.	.
1646054	Mulde (Kollauer Wehr-Eilenburg)	x	3	.
1646055	Mulde (Eilenburg-Zschepplin)	x	.	.	6	6	14	28	1	.

Sitecode	Gebietsname	SPA	Sep	Okt	Nov	Dez	Jan	Feb	Mrz	Apr
1646056	Mulde (Zschepplin-N Gruna)	x	4	.	.
1646057	Teichgebiet S Wermsdorf	x	.	.	8	14	3	.	12	1
1646058	Teichgebiet N Wermsdorf	x	.	2	3	2
1646059	Streitwalder Teiche	x	.	.	.	2	1	.	1	.
1646060	Kahnsdorfer See	31	.
1646061	Cospudener See	4	4	.	24	3
1646062	Tagebausee Haselbach	x	2	.	3	.
1646063	Hainer See, Haubitzer See	.	.	.	1
1646064	Bockwitzer See	x	.	1	1	.	2	.	.	2
1646065	Harthsee	.	.	.	2	.	1	.	.	.
1646066	Markkleeberger See	.	.	.	5	.	5	.	6	.
1646068	Rückhaltebecken Stöhma	x	7	.	.	7	7	.	4	5
1646071	Werbelineer See (Tagebau Delitzsch SW)	x	16	.	15	16	34	.	23	10
1646072	Schladitzer See (Tagebau Breitenfeld)	.	.	.	27	.	59	.	18	.
1646073	Schadebachteiche Badrina-Noitzsch	x	.	.	.	2	3	.	2	.
1646074	Goitzsche: Paupitzscher See, Neuhauser See	x	3	4	7	9	7	.	7	11
1646075	Teiche um Brandis, Beucha & Polenz	x	2	.
1646081	Kuhteich Röcknitz	4	.	1	.
1646082	Ritzschkespeicher Roitzsch	6	.	.	.
1646083	Mühlteich & Großteich Burkartshain	x	4	.
1646084	Teiche bei Freitelsdorf	x	.	.	2	10	9	.	8	1
1646085	Teiche bei Schönfeld und Kalkreuth	x	22	17
1646086	Kiesgrube Pratzschwitz	.	.	.	12	21	24	.	2	.
1688032	Elbe Diesbar-Riesa (km 93,5 bis 107,5)	x	.	.	3	5	70	59	.	.
1688033	Elbe Riesa-Strehla (km 107,5 bis 114)	x	3	61	.	.
1688034	Elbe Strehla-Mühlberg (km 114 bis 126)	x	.	.	39	.	12	401	6	.
1688037	Elbe Dommitzsch - Pretzsch (km 173-185)	x	.	.	1	1
1688038	Großteich Torgau, Gehegeteich	x	1	3	.	2	10	.	13	13
1688040	Mulde (Bad Düben-Roitzschjora)	x	.	4	17	20	22	6	4	.
1688041	Teichgebiet Frauenhain-Tiefenau-Koselitz	x	.	.	.	1	12	.	45	7
1688043	Mulde (Pristäblich - Bad Düben)	x	1	.	.	.
1688044	Elbe Mühlberg - Belgern (km 128-140)	x	.	7	11	21	27	42	1	.
1688045	Elbe Belgern - Torgau (km 140-154)	x	.	.	3	5	13	53	.	.
1688046	Elbe Torgau - Mockritz (km 154-165)	x	9	3	.	.
1688047	Elbe Mockritz - Dommitzsch, Altwasser Elsnig	x	.	.	.	7	12	19	5	.
1688048	Bennewitzer Teiche bei Torgau	x	4	.	12	3
1689002	Neiße (Steinbach - Klein Priebus)	x	3	.	.	.
1689003	Neiße (Klein Priebus - Skerbersdorf)	x	1	.	.	.
1689004	Neiße (Skerbersdorf - Bad Muskau)	x	3	.	.	.
1689006	Knappensee	.	.	.	16	.	33	.	16	.
1689007	Grubensee Bärwalde	.	.	5	3	33	11	.	120	10
1689008	Grubensee Dreiweibern	2	.	2	.
1689009	Ratzener Teiche	x	.	.	1	5
1689010	Grubensee Lohsa	.	.	.	31	.	73	.	35	.
1689011	Teichgebiet Litschen-Kolbitz	x	.	6	9	2	3	.	14	29
1689012	Teichgebiet Zimpel	x	14	8
1689014	Teichgebiet Petershain	x	.	3	4	.	.	.	29	13
1689015	Neiße (Deschka - Rothenburg)	x	8	.	.	.
1689016	Neiße (Rothenburg - Steinbach)	x	2	.	.	.
1689019	Spree (Wehr Lömischau - Uhyst)	x	.	5	11	11	8	5	14	.
1689021	Talsperre Quitzdorf	x	.	1	52	43	80	.	29	33
1689022	Teichgebiet Niederspree	x	8	1	.	1	4	.	155	104

Sitecode	Gebietsname	SPA	Sep	Okt	Nov	Dez	Jan	Feb	Mrz	Apr
1689023	Teichgebiet Döbra		28	.
1689024	Deutschbaselitzer Teich		.	3	.	1	21	.	8	7
1689026	Teichgebiet Kreba-West und Dürrbach	x	.	6	1	.	.	.	120	99
1689027	Teichgebiet Kreba-Ost	x	2	1	1	.	.	.	25	28
1689028	Teichgebiet Guttau	x	.	.	5	.	1	.	25	41
1689029	Tauerwiesenteich	x	8	8
1689030	Teichgebiet Biehla-Weißenig	x	1	2	1	8	26	.	46	59
1689031	Teichgebiet Straßgräbchen-Großgrabe	x	20	20
1689032	Teichgebiet Lippitsch	x	6	10
1689033	Teichgebiet Milkel	x	.	.	5	10
1689034	Teichgebiet Spreewiese	x	.	.	.	9	3	.	48	53
1689035	Dubringer Moor / Teichgebiet Neudorf-Klösterlich	x	5	9	22
1689037	Teichgebiet Rauden und Commerau bei Klix	x	4	9	.	.	25	.	139	55
1689038	Teichgebiet Drehna-Mönau-Uhyst	x	38	28
1689039	Teichgebiet Koblenz-Mortka	x	.	.	.	3	5	.	39	9
1689040	Teichgebiet Wartha		4	.	1	1	.	.	.	6
1689041	Teiche bei Commerau/Truppen	x	.	7	3	5	27	.	25	34
1689042	Teichgruppe Entenschenke	x	2	1	.	.	7	.	40	39
1689043	Tagebaurestsee Burghammer	x	3
1689044	Tagebaurestsee Lohsa II	x	27	61	41	19	21	.	102	28
1689045	Tagebaurestsee Scheibe		32	27	4	13
1689046	Teichgebiet Rietschen und Hammerstadt	x	17	.	3	1	6	.	40	13
1689049	Tagebaurestsee Olbersdorf		.	.	3	8	7	2	16	.

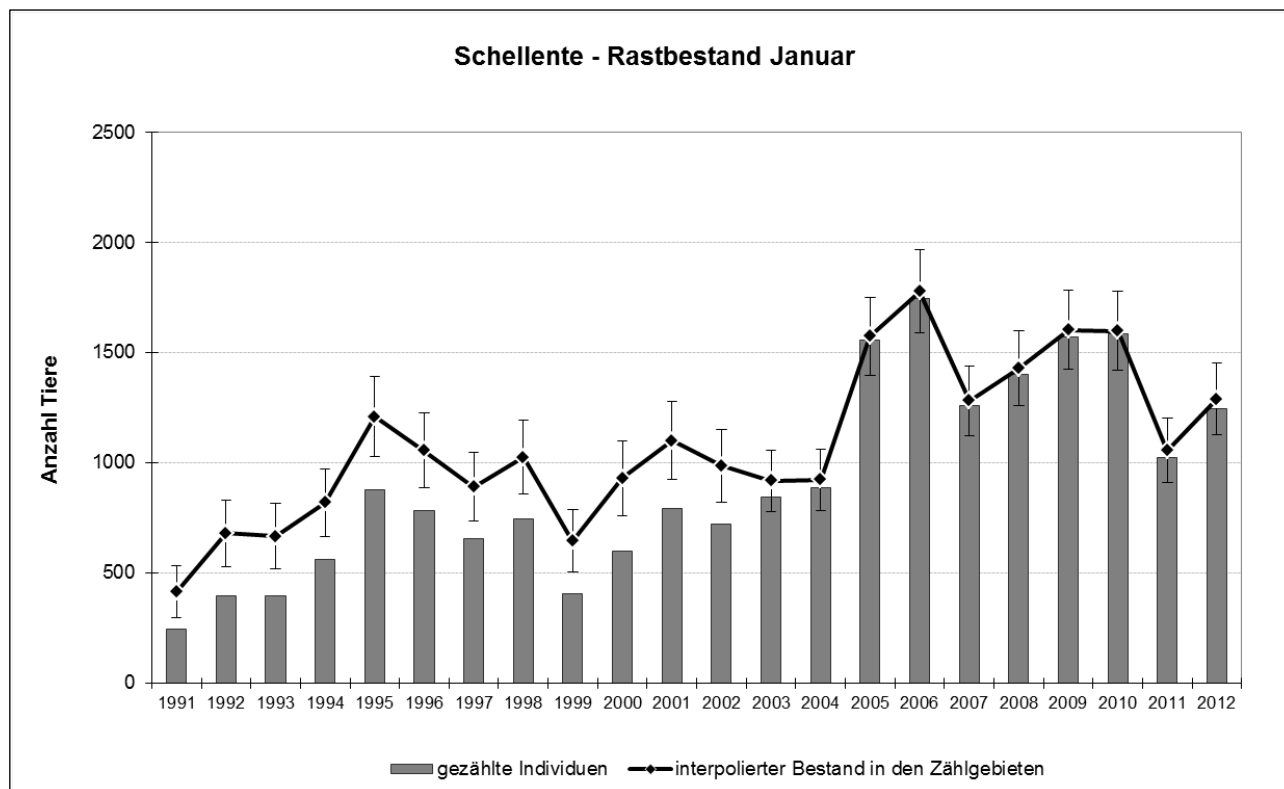


Abb. 12: Rastbestandsentwicklung der Schellente Mitte Januar in Sachsen im Zeitraum 1991 bis 2012 (Berechnung nach WAHL & SUDFELDT (2005), Vogelwelt 126).

Zwergsäger (*Mergus albellus*)

Der Januarbestand von 121 Vögeln war für sächsische Verhältnisse relativ hoch. Als größte Trupps wurden 36 Vögel am Werbeliner See, 33 Vögel im Teichgebiet Zschorna und 21 Vögel an der Talsperre Quitzdorf beobachtet (alle im Januar). Auf dem Heimzug sind nur wenige Zwergsäger festgestellt worden.

	Sep	Okt	Nov	Dez	Jan	Feb	Mrz	Apr
Summe	0	14	28	41	121	33	23	0
davon in SPA	0	14	18	37	111	29	23	0

Sitecode	Gebietsname	SPA	Sep	Okt	Nov	Dez	Jan	Feb	Mrz	Apr
1642001	Großteich Großhartmannsdorf	x	2	.
1644008	Teichgebiet Zschorna	x	.	.	10	12	33	.	5	.
1644009	Talsperre Bautzen	x	.	.	.	1	.	.	2	.
1644010	Berzdorfer See		.	.	3	4	7	.	.	.
1645006	Zschopau (Frankenberg-Schönborn)		1	.	.
1645011	Zwickauer Mulde (Wilkau-Zwickau)		2	.	.
1645013	Zwickauer Mulde (Zwickau-Crossen)		1	.	.
1645019	Zwickauer Mulde (Lunzenau-Kralapp)	x	1	.	.
1645025	Zwickauer Mulde (Colditz-Sermuth)	x	1	.	.
1646016	Elbe Serkowitz-Kötitz (km 65,5 bis 73)	x	1	.	.
1646017	Elbe Kötitz-Diesbar (km 73 bis 93,5)	x	.	.	3	.	1	5	.	.
1646018	Röder (Radeburg - Freitelsdorf)	x	6	.	.	.
1646027	Elbe Marienbrücke-Flügelwegbrücke (km 56,5 bis 61,2)	x	5	.	.
1646028	Elbe Flügelwegbrücke-Serkowitz (km 61,2 bis 65,5)	x	2	.	.
1646035	Haselbacher Teiche, Rückhaltebecken Serbitz	x	.	.	.	1
1646039	Elsterflutbecken Leipzig	x	.	14
1646041	Speicherbecken Borna	x	2	.	1	.
1646042	Talsperre Schömbach		1	.	.	.
1646055	Mulde (Eilenburg-Zscheplin)	x	6	.	.
1646069	Zwenkauer See		2	.	.	.
1646071	Werbeliner See (Tagebau Delitzsch SW)	x	.	.	4	10	36	.	11	.
1688032	Elbe Diesbar-Riesa (km 93,5 bis 107,5)	x	2	.	.
1688033	Elbe Riesa-Strehla (km 107,5 bis 114)	x	1	.	.
1688034	Elbe Strehla-Mühlberg (km 114 bis 126)	x	1	.	.
1688038	Großteich Torgau, Gehegeteich	x	3	.	.	.
1688045	Elbe Belgern - Torgau (km 140-154)	x	2	.	.
1688047	Elbe Mockritz - Dommitzsch, Altwasser Elsnig	x	1	.	.
1689007	Grubensee Bärwalde		.	.	7
1689009	Ratzener Teiche	x	.	.	.	9	8	.	.	.
1689019	Spree (Wehr Lömischau - Uhyst)	x	1	.	.
1689021	Talsperre Quitzdorf	x	.	.	1	4	21	.	.	.
1689034	Teichgebiet Spreewiese	x	1	.	.	.
1689044	Tagebaurestsee Lohsa II	x	2	.

Gänsesäger (*Mergus merganser*)

Die Rastbestände im Herbst und Winter 2011/12 entsprachen ungefähr denen des Vorjahres. Im Gegensatz zu diesem war die Zahl der im März rastenden Gänsesäger jedoch sehr gering. Offenbar war ein großer Teil der Vögel zu diesem Zeitpunkt bereits ab- bzw. durchgezogen. Folgende Konzentrationen von über 100 Vögeln wurden im Berichtszeitraum festgestellt: Talsperre Quitzdorf 139 (November), 169 (Dezember) bzw. 256 (Januar); Teichgebiet Zschorna 258 (Dezember) bzw. 255 (Januar); Zwickauer Mulde zwischen Lunzenau und Kralapp 114 (Februar); Freiburger Mulde zwischen Leisnig und Tanndorf 135 (Februar); Grubensee Bärwalde 102 (März). Der Einfluss der Vereisung auf die Verteilung der Rastbestände im Januar und Februar war ähnlich wie bei der Schellente (siehe dort): Im Januar hielten sich 66 % des

Bestandes (n = 1666), im Februar nur 5 % des Bestandes (n = 1292) auf stehenden Gewässern auf; der Rest hatte sich Fließgewässer gesucht.

	Sep	Okt	Nov	Dez	Jan	Feb	Mrz	Apr
Summe	9	202	777	1168	1666	1292	785	30
davon in SPA	4	200	665	1099	1424	1138	520	15

Sitecode	Gebietsname	SPA	Sep	Okt	Nov	Dez	Jan	Feb	Mrz	Apr
1641002	Talsperre Pirk	x	.	.	3	17	6	.	64	1
1641003	Talsperre Pöhl	x	.	.	10
1641004	Talsperre Dröda		1	.	.	.
1642001	Großteich Großhartmannsdorf	x	4	.
1642002	Talsperre Saydenbach		2	.
1642003	Hüttenteich Berthelsdorf		6	.	.	.
1642013	Zschopau (Rauschenthal-Waldheim)	x	3	9	4	.
1642014	Zschopau (Waldheim-Nixkluft)	x	4	14	.	.
1642015	Zschopau (Kummersmühle-Furt Limmritz)	x	.	.	2	.	.	.	2	.
1642016	Zschopau (Furt Limmritz-Schweta)	x	.	.	6	8	34	41	13	.
1643001	Elbe Schmilka-Krippen (km 4,6 bis 7)	x	1	17	.	.
1643002	Elbe Krippen-Königstein (km 7 bis 19)	x	.	.	.	4	8	22	.	.
1643003	Elbe Königstein-Rathen (km 19 bis 22,7)	x	.	.	.	2	.	25	.	.
1643004	Elbe Rathen-Obervogelgesang (km 22,7 bis 27,5)	x	.	.	7	7	.	20	.	.
1643005	Elbe Obervogelgesang-Pirna (km 27,5 bis 34)	x	.	2	.	6	.	28	.	.
1644001	Neiße (Zittau - Hirschfelde)	x	1	.	.	.
1644002	Neiße (Hirschfelde - Ostritz)	x	8	.	.	.
1644003	Neiße (Ostritz - Hagenwerder)	x	7	.	.	.
1644004	Neiße (Hagenwerder - Görlitz)	x	9	.	.	.
1644005	Neiße (Görlitz - Oberneundorf)	x	13	.	.	.
1644008	Teichgebiet Zschorna	x	.	5	55	258	255	.	64	.
1644009	Talsperre Bautzen	x	.	.	.	12	31	.	14	.
1644010	Berzdorfer See		5	2	22	1	38	.	27	4
1645004	Zschopau (Flöha-Braunsdorf)		.	.	6	.	.	8	.	.
1645005	Zschopau (Braunsdorf-Frankenberg)		.	.	2	2	1	25	3	.
1645006	Zschopau (Frankenberg-Schönborn)		.	.	12	11	16	30	32	.
1645007	Zschopau (Schönborn-Kriebethal)	x	.	12	.	23	20	73	24	.
1645009	Zwickauer Mulde (Hartenstein-Fährbrücke)		10	.	.
1645010	Zwickauer Mulde (Fährbrücke-Wilkau)		.	.	.	1	.	7	.	.
1645011	Zwickauer Mulde (Wilkau-Zwickau)		.	.	3	.	2	40	2	.
1645013	Zwickauer Mulde (Zwickau-Crossen)		.	.	2	1	.	17	.	.
1645014	Zwickauer Mulde (Crossen-Glauchau)		11	.	.
1645015	Stausee Glauchau		.	.	3	.	2	.	.	.
1645016	Zwickauer Mulde (Glauchau-Waldenburg)	x	.	.	.	7	.	.	7	.
1645017	Zwickauer Mulde (Waldenburg-Wolkenburg)	x	3	10	2	.
1645018	Zwickauer Mulde (Wolkenburg-Penig-Lunzenau)	x	.	.	.	4	19	33	4	.
1645019	Zwickauer Mulde (Lunzenau-Kralapp)	x	.	13	23	29	30	114	10	.
1645020	Freiberger Mulde (Nossen - Gleisberg)	x	1	.	.	.
1645021	Freiberger Mulde (Gleißberg-Malitzsch)	x	.	.	4	3	.	2	.	.
1645022	Freiberger Mulde (Klosterbuch-Leisnig)	x	.	11	52	.	21	28	.	.
1645023	Freiberger Mulde (Leisnig-Tanndorf)	x	.	17	13	5	7	135	.	.
1645024	Freiberger Mulde (Tanndorf-Sermuth)	x	.	12	4	7	5	41	5	.
1645025	Zwickauer Mulde (Colditz-Sermuth)	x	.	.	1	.	4	33	10	.
1646016	Elbe Serkowitz-Köttitz (km 65,5 bis 73)	x	.	.	2	4	.	10	.	.
1646017	Elbe Köttitz-Diesbar (km 73 bis 93,5)	x	.	.	21	3	21	23	1	.
1646019	Teichgebiet Moritzburg Süd	x	.	.	17	64	32	.	8	.

Sitecode	Gebietsname	SPA	Sep	Okt	Nov	Dez	Jan	Feb	Mrz	Apr
1646020	Teichgebiet Moritzburg Nord	x	.	2	31	24	74	.	6	.
1646021	Speicherbecken Niederwartha	x	.	.	.	2	13	1	.	.
1646022	Speicherbecken Nauleis	x	.	.	3	.	42	.	3	.
1646024	Elbe Pirna-Zschieeren (km 34 bis 41)	x	.	2	17	18	6	46	8	.
1646025	Elbe Zschieeren-Blaues Wunder (km 41 bis 49,8)	x	.	.	6	11	3	25	2	.
1646026	Elbe Blaues Wunder-Marienbrücke (km 49,8 bis 56,5)	x	.	.	3	10	5	11	9	.
1646027	Elbe Marienbrücke-Flügelwegbrücke (km 56,5 bis 61,2)	x	.	.	.	7	1	33	.	.
1646028	Elbe Flügelwegbrücke-Serkowitz (km 61,2 bis 65,5)	x	.	1	5	.	2	11	.	.
1646030	Mulde (Wehr Wurzen-Canitz)	x	.	.	7	13	6	36	4	.
1646033	Eschefelder Teiche	x	.	.	.	7	5	1	2	.
1646035	Haselbacher Teiche, Rückhaltebecken Serbitz	x	2	.	12	35	7	.	15	12
1646036	Speicherbecken Witznitz	x	.	.	.	3	17	.	.	.
1646038	Elsterstausee, Elster (Eytra-Stausee), Mühlgraben	x	.	.	.	4	.	.	6	.
1646039	Elsterflutbecken Leipzig	x	.	.	.	3	5	2	.	.
1646041	Speicherbecken Borna	x	.	.	2	17	32	2	4	2
1646042	Talsperre Schömbach	.	.	.	14	.	12	.	15	.
1646044	Freiberger Mulde (Malitzsch-Technitz)	x	.	5	.	2	2	8	3	.
1646045	Freiberger Mulde (Technitz-Klosterbuch)	x	17	7	.	.
1646049	Mulde (Grimma-Golzermühle)	x	.	13	27	15	24	13	21	.
1646050	Mulde (Golzerbrücke-Trebsen)	x	.	24	24	4	12	6	10	.
1646051	Mulde (Trebsen-Sonnenmühle)	x	.	8	16	6	28	15	4	.
1646052	Mulde (Sonnenmühle-Wehr Wurzen)	x	.	.	8	28	27	15	5	.
1646053	Mulde (Canitz-Kollauer Wehr)	x	10	7	2	.
1646054	Mulde (Kollauer Wehr-Eilenburg)	x	3	16	.	.
1646055	Mulde (Eilenburg-Zschepplin)	x	.	.	4	9	17	15	4	.
1646056	Mulde (Zschepplin-N Gruna)	x	1	1	.
1646057	Teichgebiet S Wermsdorf	x	.	.	.	13	3	.	15	.
1646058	Teichgebiet N Wermsdorf	x	.	57	16	.	4	.	14	.
1646059	Streitwalder Teiche	x	.	.	1	1	.	.	10	.
1646061	Cospudener See	.	.	.	1	14	19	.	28	.
1646062	Tagebausee Haselbach	x	.	.	.	14	3	.	4	.
1646063	Hainer See, Haubitzer See	1	.
1646066	Markkleeberger See	7	.	.	.
1646068	Rückhaltebecken Stöhma	x	.	.	.	1
1646069	Zwenkauer See	.	.	.	14	.	4	.	.	.
1646071	Werbelineer See (Tagebau Delitzsch SW)	x	2
1646073	Schadebachteiche Badrina-Noitzsch	x	.	.	.	8	8	.	.	.
1646082	Ritzschkespeicher Roitzsch	2	.	.	.
1646084	Teiche bei Freitelsdorf	x	.	.	1
1646085	Teiche bei Schönfeld und Kalkreuth	x	9	.
1646086	Kiesgrube Pratzschwitz	6	1	.	.
1688032	Elbe Diesbar-Riesa (km 93,5 bis 107,5)	x	.	.	.	12	13	13	3	.
1688033	Elbe Riesa-Strehla (km 107,5 bis 114)	x	.	.	11	6	16	18	.	.
1688034	Elbe Strehla-Mühlberg (km 114 bis 126)	x	.	.	.	28	24	6	.	.
1688037	Elbe Dommitzsch - Pretzsch (km 173-185)	x	.	.	12	19	.	.	9	.
1688038	Großteich Torgau, Gehegeteich	x	.	4	.	42	26	2	7	.
1688040	Mulde (Bad Düben-Roitzschjora)	x	.	2	4	18	30	2	8	.
1688041	Teichgebiet Frauenhain-Tiefenau-Koselitz	x	.	.	.	4	.	.	3	.
1688042	Mulde (N Gruna - Pristäblich)	x	.	.	.	5	.	1	.	.
1688043	Mulde (Pristäblich - Bad Düben)	x	.	4	5	2	2	1	.	.
1688044	Elbe Mühlberg - Belgern (km 128-140)	x	.	3	3	2	9	13	.	.
1688045	Elbe Belgern - Torgau (km 140-154)	x	.	.	14	24	8	43	11	.

Sitecode	Gebietsname	SPA	Sep	Okt	Nov	Dez	Jan	Feb	Mrz	Apr
1688046	Elbe Torgau - Mockritz (km 154-165)	x	.	.	5	2	10	4	3	.
1688047	Elbe Mockritz - Dommitzsch, Altwasser Elsnig	x	.	2	2	14	18	23	13	.
1689002	Neiße (Steinbach - Klein Priebus)	x	9	.	.	.
1689004	Neiße (Skerbersdorf - Bad Muskau)	x	12	.	.	.
1689006	Knappensee	19	.	36	.
1689007	Grubensee Bärwalde	.	.	.	1	39	88	.	102	11
1689008	Grubensee Dreiweibern	.	.	.	5
1689009	Ratzener Teiche	x	.	.	1	27	26	.	.	.
1689010	Grubensee Lohsa	7	.	4	.
1689011	Teichgebiet Litschen-Kolbitz	x	.	.	18	3	.	7	.	.
1689012	Teichgebiet Zimpel	x	.	.	14	.	.	.	2	.
1689019	Spree (Wehr Lömischau - Uhyst)	x	7	14	.	.
1689021	Talsperre Quitzdorf	x	.	.	139	169	256	1	35	.
1689022	Teichgebiet Niederspree	x	17	.	.
1689024	Deutschbaselitzer Teich	6	.	5	.
1689026	Teichgebiet Kreba-West und Dürrbach	x	.	.	3
1689029	Tauerwiesenteich	x	.	.	27
1689032	Teichgebiet Lippitsch	x	4	.	.
1689033	Teichgebiet Milkel	x	.	1
1689034	Teichgebiet Spreewiese	x	10	3	.	.
1689035	Dubringer Moor / Teichgebiet Neudorf-Klösterlich	x	2	.	2	.
1689039	Teichgebiet Koblenz-Mortka	x	.	.	.	4
1689042	Teichgruppe Entenschenke	x	22	17	2	.
1689046	Teichgebiet Rietschen und Hammerstadt	x	.	.	4	.	5	.	25	.
1689049	Tagebaurestsee Olbersdorf	.	.	.	27	.	6	5	8	.

Mittelsäger (*Mergus serrator*)

Sitecode	Gebietsname	SPA	Sep	Okt	Nov	Dez	Jan	Feb	Mrz	Apr
1643003	Elbe Königstein-Rathen (km 19 bis 22,7)	x	3	.	.
1643004	Elbe Rathen-Obervogelgesang (km 22,7 bis 27,5)	x	1	.	.
1644008	Teichgebiet Zschorna	x	1	.
1644009	Talsperre Bautzen	x	.	.	1	1
1644010	Berzdorfer See	.	.	.	2
1645019	Zwickauer Mulde (Lunzenau-Kralapp)	x	1	.
1646024	Elbe Pirna-Zschießen (km 34 bis 41)	x	3	1	.
1646071	Werbelineer See (Tagebau Delitzsch SW)	x	.	.	.	1
1688032	Elbe Diesbar-Riesa (km 93,5 bis 107,5)	x	.	.	1
1689049	Tagebaurestsee Olbersdorf	6

Zwergtaucher (*Tachybaptus ruficollis*)

Nach einem auffallend geringen Winterbestand in der vorherigen Saison war die Zahl der Vögel im Januar 2012 zwar wieder etwas höher, sie lag aber immer noch unter dem Niveau zurückliegender Jahre. Im September war der Rastbestand am höchsten. Ansammlungen von über 30 Vögeln konnten ausschließlich im Herbst festgestellt werden: Haselbacher Teiche/Rückhaltebecken Serbitz max. 44 Vögel, Teichgebiet Spreewiese max. 43 Vögel, Eschefelder Teiche max. 35 Vögel, Teichgruppe Entenschenke max. 33 Vögel.

	Sep	Okt	Nov	Dez	Jan	Feb	Mrz	Apr
Summe	310	297	319	183	131	155	91	108
davon in SPA	280	274	282	165	116	138	68	96

Sitecode	Gebietsname	SPA	Sep	Okt	Nov	Dez	Jan	Feb	Mrz	Apr
1646049	Mulde (Grimma-Golzermühle)	x	.	4	18	7	6	21	4	.
1646050	Mulde (Golzerbrücke-Trebsen)	x	.	1
1646051	Mulde (Trebsen-Sonnenmühle)	x	2	3	.	.
1646052	Mulde (Sonnenmühle-Wehr Wurzen)	x	.	.	10	11	1	8	.	.
1646053	Mulde (Canitz-Kollauer Wehr)	x	.	.	4	2	1	3	.	.
1646054	Mulde (Kollauer Wehr-Eilenburg)	x	.	.	.	2	.	2	.	.
1646055	Mulde (Eilenburg-Zschepplin)	x	.	.	.	2	5	4	2	.
1646056	Mulde (Zschepplin-N Gruna)	x	.	1	.	.	2	1	.	.
1646057	Teichgebiet S Wermsdorf	x	1	1
1646058	Teichgebiet N Wermsdorf	x	.	2
1646059	Streitwalder Teiche	x	1
1646062	Tagebausee Haselbach	x	.	2
1646068	Rückhaltebecken Stöhma	x	29	5	8
1646069	Zwenkauer See	2	.
1646070	NSG Kulkwitzer Lachen	.	.	.	1	.	.	.	4	.
1646071	Werbelineer See (Tagebau Delitzsch SW)	x	1	10	9	.	1	.	1	.
1646072	Schladitzer See (Tagebau Breitenfeld)	1	.	.	.
1646074	Goitzsche: Paupitzscher See, Neuhauser See	x	4	4	4	4	2	.	4	4
1646078	Teiche um Frauwalde, Heyda & Börln	2	.
1646082	Ritzschkespeicher Roitzsch	.	.	.	2
1646084	Teiche bei Freitelsdorf	x	9
1646085	Teiche bei Schönfeld und Kalkreuth	x	6	1	2
1646087	Teiche um Falkenhain und Voigtshain	1	.
1688032	Elbe Diesbar-Riesa (km 93,5 bis 107,5)	x	.	7	21	6	2	.	.	.
1688033	Elbe Riesa-Strehla (km 107,5 bis 114)	x	.	1	4	4	2	.	3	.
1688034	Elbe Strehla-Mühlberg (km 114 bis 126)	x	.	1	7	.	7	.	.	.
1688037	Elbe Dommitzsch - Pretzsch (km 173-185)	x	.	1
1688038	Großteich Torgau, Gehegeteich	x	14	3
1688040	Mulde (Bad Düben-Roitzschjora)	x	.	.	1	1	1	.	.	.
1688041	Teichgebiet Frauenhain-Tiefenau-Koselitz	x	2	1	.
1688042	Mulde (N Gruna - Pristäblich)	x	.	.	6	.	2	1	.	.
1688044	Elbe Mühlberg - Belgern (km 128-140)	x	.	2	1	4	1	.	.	.
1688045	Elbe Belgern - Torgau (km 140-154)	x	.	.	2	3	3	2	.	.
1688047	Elbe Mockritz - Dommitzsch, Altwasser Elsnig	x	1	.	.	.
1688048	Bennewitzer Teiche bei Torgau	x	.	2	1
1689004	Neiße (Skerbersdorf - Bad Muskau)	x	2	.	.	.
1689011	Teichgebiet Litschen-Kolbitz	x	22	4
1689012	Teichgebiet Zimpel	x	2	.
1689021	Talsperre Quitzdorf	x	1	3
1689022	Teichgebiet Niederspree	x	1	4	1	8
1689024	Deutschbaselitzer Teich	1	.
1689026	Teichgebiet Kreba-West und Dürrbach	x	.	8	4
1689027	Teichgebiet Kreba-Ost	x	7
1689033	Teichgebiet Milkel	x	.	1
1689034	Teichgebiet Spreewiese	x	16	43	18	13	2	.	5	2
1689035	Dubringer Moor / Teichgebiet Neudorf-Klösterlich	x	10	2	7
1689037	Teichgebiet Rauden und Commerau bei Klix	x	2
1689040	Teichgebiet Wartha	.	20	1
1689041	Teiche bei Commerau/Truppen	x	.	6	.	1	1	.	.	3
1689042	Teichgruppe Entenschenke	x	33	12
1689046	Teichgebiet Rietschen und Hammerstadt	x	18	3	4

Haubentaucher (*Podiceps cristatus*)

Im September war der Rastbestand bei weitem nicht so hoch wie im Vorjahr. Auf dem Berzdorfer See bei Görlitz konnten dieses Mal nur 108 Vögel festgestellt werden (September 2010: 665 Vögel!). Eine ähnliche Ansammlung hielt sich zu dieser Zeit auf dem Großteich Torgau auf. Weitere Konzentrationen von über 100 Vögeln sind in dieser Saison nicht beobachtet worden. Im Januar weilten noch relativ viele Haubentaucher auf sächsischen Gewässern, Mitte Februar waren diese aufgrund der Vereisung fast vollständig abgezogen.

	Sep	Okt	Nov	Dez	Jan	Feb	Mrz	Apr
Summe	844	729	842	325	520	9	753	821
davon in SPA	689	572	522	219	313	9	503	724

Sitecode	Gebietsname	SPA	Sep	Okt	Nov	Dez	Jan	Feb	Mrz	Apr
1641001	Limbacher Teiche	x	4	3	5	6
1641002	Talsperre Pirk	x	33	33	68	6	5	.	21	45
1641003	Talsperre Pöhl	x	18	7	11	12	12	.	12	16
1641004	Talsperre Dröda		.	.	12	.	.	.	17	.
1642001	Großteich Großhartmannsdorf	x	13	17	2	1	.	.	16	22
1642002	Talsperre Saydenbach		.	.	8	.	2	.	10	.
1642003	Hüttenteich Berthelsdorf		.	.	8	.	.	.	4	.
1642011	Talsperre Lichtenberg		.	.	2	.	3	.	.	.
1642017	Absetzbecken Dänkritz		4	4	1	1	2	.	4	6
1642018	Schloßteich Chemnitz		2	.
1643005	Elbe Obervogelgesang-Pirna (km 27,5 bis 34)	x	1	.	.
1644008	Teichgebiet Zschorna	x	2	35	35	3	10	.	11	16
1644009	Talsperre Bautzen	x	1	27	83	21	41	.	17	28
1644010	Berzdorfer See		108	83	53	44	49	.	18	43
1645007	Zschopau (Schönborn-Kriebethal)	x	.	1	2	3	1	.	.	.
1645009	Zwickauer Mulde (Hartenstein-Fährbrücke)		.	.	1
1645012	Schwanenteich Zwickau		.	.	5	.	1	.	6	.
1645015	Stausee Glauchau		17	.
1645024	Freiberger Mulde (Tanndorf-Sermuth)	x	1	.	.
1646018	Röder (Radeburg - Freitelsdorf)	x	2	.
1646019	Teichgebiet Moritzburg Süd	x	36	25	3	.	.	.	31	36
1646020	Teichgebiet Moritzburg Nord	x	66	10	20	30
1646021	Speicherbecken Niederwartha	x	.	6	10	7	9	.	5	.
1646022	Speicherbecken Nauleis	x	.	7	3	6
1646033	Eschefelder Teiche	x	30	38	6	.	1	.	12	16
1646035	Haselbacher Teiche, Rückhaltebecken Serbitz	x	23	19	8	2	.	.	8	13
1646036	Speicherbecken Witznitz	x	14	12	33	13	31	.	7	6
1646037	Pleißestausee Rötha und Pleiße		.	.	2	.	.	.	3	.
1646039	Elsterflutbecken Leipzig	x	1	.	2
1646040	Kulkwitzer See		.	.	14	.	21	.	27	.
1646041	Speicherbecken Borna	x	.	17	35	44	61	.	15	19
1646042	Talsperre Schömbach		.	.	5	.	.	.	10	.
1646048	Talsperre Leutenhain		2	.
1646049	Mulde (Grimma-Golzermühle)	x	6	.	.
1646050	Mulde (Golzerbrücke-Trebsen)	x	.	4	1	.
1646051	Mulde (Trebsen-Sonnenmühle)	x	.	2
1646055	Mulde (Eilenburg-Zschemlin)	x	.	.	2
1646057	Teichgebiet S Wermsdorf	x	43	28	13	1	1	.	48	90
1646058	Teichgebiet N Wermsdorf	x	16	13	2	.	1	.	2	24
1646059	Streitwalder Teiche	x	.	2	4	5
1646061	Cospudener See		24	13	23	11	3	.	6	9
1646062	Tagebausee Haselbach	x	4	14	16	2	11	.	16	8

Sitecode	Gebietsname	SPA	Sep	Okt	Nov	Dez	Jan	Feb	Mrz	Apr
1646063	Hainer See, Haubitzer See		.	.	3	.	4	.	8	.
1646064	Bockwitzer See	x	.	.	2	.	1	.	.	.
1646065	Harthsee		.	.	6	.	10	.	9	.
1646066	Markkleeberger See		.	.	7	.	7	.	3	.
1646068	Rückhaltebecken Stöhna	x	24	5	5	12
1646069	Zwenkauer See		4	.
1646071	Werbeliner See (Tagebau Delitzsch SW)	x	54	75	52	39	76	.	60	73
1646072	Schladitzer See (Tagebau Breitenfeld)		.	.	40	.	32	.	20	.
1646073	Schadebachteiche Badrina-Noitzsch	x	15	4	4	6
1646074	Goitzsche: Paupitzscher See, Neuhauser See	x	2	6	5	6
1646075	Teiche um Brandis, Beucha & Polenz	x	.	.	6	.	4	.	11	.
1646076	Macher Teiche		2	.
1646078	Teiche um Frauwalde, Heyda & Börln		2	.
1646082	Ritzschkespeicher Roitzsch		.	.	2	.	.	.	10	.
1646083	Mühlteich & Großteich Burkartshain	x	2
1646084	Teiche bei Freitelsdorf	x	7
1646085	Teiche bei Schönfeld und Kalkreuth	x	.	10	3
1646086	Kiesgrube Pratzschwitz		.	5	5	6	1	.	11	.
1688032	Elbe Diesbar-Riesa (km 93,5 bis 107,5)	x	29	.	.	.
1688033	Elbe Riesa-Strehla (km 107,5 bis 114)	x	.	5	8	8	8	.	.	.
1688034	Elbe Strehla-Mühlberg (km 114 bis 126)	x	.	10	28	45	.	.	29	.
1688037	Elbe Dommitzsch - Pretzsch (km 173-185)	x	.	3	1	.	.	.	6	.
1688038	Großteich Torgau, Gehegeteich	x	101	29	26	41
1688040	Mulde (Bad Düben-Roitzschjora)	x	.	.	1	.	1	.	.	.
1688041	Teichgebiet Frauenhain-Tiefenau-Koselitz	x	16	2	4	10
1688044	Elbe Mühlberg - Belgern (km 128-140)	x	.	1	2	.	.	.	2	.
1688048	Bennewitzer Teiche bei Torgau	x	1	2	5
1689006	Knappensee		.	.	18	.	2	.	18	.
1689007	Grubensee Bärwalde		14	32	41	33	37	.	18	26
1689008	Grubensee Dreiweibern		.	.	4	.	9	.	4	.
1689009	Ratzener Teiche	x	6	8	2	.	.	.	16	13
1689010	Grubensee Lohsa		.	.	46	.	7	.	.	.
1689011	Teichgebiet Litschen-Kolbitz	x	.	3	7
1689012	Teichgebiet Zimpel	x	8	1	8	4
1689014	Teichgebiet Petershain	x	5	4	6
1689021	Talsperre Quitzdorf	x	2	12	87	11	9	.	16	37
1689022	Teichgebiet Niederspree	x	26	28	8	11
1689024	Deutschbaselitzer Teich		5	4	6	3
1689026	Teichgebiet Kreba-West und Dürrbach	x	5	13	3	.
1689027	Teichgebiet Kreba-Ost	x	15	2	2	12
1689028	Teichgebiet Guttau	x	8	5	2	1	1	.	7	8
1689029	Tauerwiesenteich	x	3	14
1689030	Teichgebiet Biehla-Weißenig	x	.	1	5	3
1689031	Teichgebiet Straßgräbchen-Großgrabe	x	11	6
1689034	Teichgebiet Spreewiese	x	4	1	2	4
1689037	Teichgebiet Rauden und Commerau bei Klix	x	7	1	8
1689038	Teichgebiet Drehna-Mönau-Uhyst	x	4
1689039	Teichgebiet Koblenz-Mortka	x	1	13
1689040	Teichgebiet Wartha		2	.
1689041	Teiche bei Commerau/Truppen	x	4	2	8	18
1689042	Teichgruppe Entenschenke	x	58	16	13	18
1689046	Teichgebiet Rietschen und Hammerstadt	x	2	3	2	.

Sitecode	Gebietsname	SPA	Sep	Okt	Nov	Dez	Jan	Feb	Mrz	Apr
1689049	Tagebaurestsee Olbersdorf		.	16	14	11	17	.	7	10

Rothalstaucher (*Podiceps grisegena*)

	Sep	Okt	Nov	Dez	Jan	Feb	Mrz	Apr
Summe	5	6	10	6	5	0	10	10
davon in SPA	3	4	5	4	4	0	9	10

Sitecode	Gebietsname	SPA	Sep	Okt	Nov	Dez	Jan	Feb	Mrz	Apr
1644008	Teichgebiet Zschorna	x	1	.
1644010	Berzdorfer See		2	2	3	2	1	.	1	.
1646041	Speicherbecken Borna	x	.	.	.	1
1646066	Markkleeberger See		.	.	1
1646071	Werbelineer See (Tagebau Delitzsch SW)	x	3	4	5	3	4	.	5	10
1646072	Schladitzer See (Tagebau Breitenfeld)		.	.	1
1689026	Teichgebiet Kreba-West und Dürrbach	x	1	.
1689034	Teichgebiet Spreewiese	x	2	.

Ohrentaucher (*Podiceps auritus*)

Sitecode	Gebietsname	SPA	Sep	Okt	Nov	Dez	Jan	Feb	Mrz	Apr
1641002	Talsperre Pirk	x	.	.	2
1646071	Werbelineer See (Tagebau Delitzsch SW)	x	.	.	1	1

Schwarzhalstaucher (*Podiceps nigricollis*)

	Sep	Okt	Nov	Dez	Jan	Feb	Mrz	Apr
Summe	4	26	3	0	0	0	18	157
davon in SPA	4	26	3	0	0	0	18	157

Sitecode	Gebietsname	SPA	Sep	Okt	Nov	Dez	Jan	Feb	Mrz	Apr
1641001	Limbacher Teiche	x	2
1642001	Großteich Großhartmannsdorf	x	.	1	8	24
1644008	Teichgebiet Zschorna	x	1	.	3	2
1646033	Eschefelder Teiche	x	2	61
1646035	Haselbacher Teiche, Rückhaltebecken Serbitz	x	2	2
1646041	Speicherbecken Borna	x	4
1646057	Teichgebiet S Wermsdorf	x	6
1646062	Tagebaurestsee Haselbach	x	.	1	3	.
1646068	Rückhaltebecken Stöhna	x	1
1646071	Werbelineer See (Tagebau Delitzsch SW)	x	3	35
1688038	Großteich Torgau, Gehegeteich	x	17
1689022	Teichgebiet Niederspree	x	4
1689044	Tagebaurestsee Lohsa II	x	.	24	2	.

Sterntaucher (*Gavia stellata*)

Sitecode	Gebietsname	SPA	Sep	Okt	Nov	Dez	Jan	Feb	Mrz	Apr
1643001	Elbe Schmilka-Krippen (km 4,6 bis 7)	x	1	.	.
1644008	Teichgebiet Zschorna	x	1	.	.	.
1644009	Talsperre Bautzen	x	.	.	1	.	2	.	.	2
1644010	Berzdorfer See		1	.	.	.
1646036	Speicherbecken Witznitz	x	1
1646041	Speicherbecken Borna	x	.	.	1	1
1689007	Grubensee Bärwalde		1	.	.	.
1689021	Talsperre Quitzdorf	x	1	.	.	.
1689049	Tagebaurestsee Olbersdorf		1	.	.	.

Prachtaucher (*Gavia arctica*)

Mitte November sind zwei Prachtauchertrupps von 27 bzw. 22 Vögeln in der Oberlausitz beobachtet worden. Der Hauptdurchzug dieser Art fand in diesem Jahr bereits Anfang November statt und konnte somit – wie so oft – durch die Internationale Wasservogelzählung nicht erfasst werden.

	Sep	Okt	Nov	Dez	Jan	Feb	Mrz	Apr
Summe	0	9	55	8	7	0	0	0
davon in SPA	0	1	5	2	2	0	0	0

Sitecode	Gebietsname	SPA	Sep	Okt	Nov	Dez	Jan	Feb	Mrz	Apr
1641003	Talsperre Pöhl	x	.	.	1
1641004	Talsperre Dröda		.	.	1
1642001	Großteich Großhartmannsdorf	x	.	1
1644008	Teichgebiet Zschorna	x	.	.	1
1644009	Talsperre Bautzen	x	.	.	.	1	2	.	.	.
1644010	Berzdorfer See		.	2	22	4	2	.	.	.
1646041	Speicherbecken Borna	x	.	.	1
1646071	Werbelineer See (Tagebau Delitzsch SW)	x	.	.	.	1
1689007	Grubensee Bärwalde		.	6	27	2	3	.	.	.
1689021	Talsperre Quitzdorf	x	.	.	2

Kormoran (*Phalacrocorax carbo*)

Die im Rahmen der Wasservogelzählungen festgestellten Rastbestände im Verlaufe der Saison entsprachen ungefähr denen des Vorjahres. Lediglich der Mittwinterbestand lag höher als in den Jahren 2010 und 2011, was sicher mit der relativ milden Witterung zu erklären ist. Im Februar wurden hingegen nur reichlich 300 Kormorane gezählt, welche sich überwiegend an Fließgewässern aufhielten. Die größten Ansammlungen sind im Berichtszeitraum an der Talsperre Quitzdorf (max. 650 im Oktober) und an der Talsperre Pirk (max. 445 Vögel im Dezember) festgestellt worden. Abb. 13 zeigt am Beispiel des Monats November, dass die Rastbestände der Art in Sachsen seit einigen Jahren etwas rückläufig sind.

	Sep	Okt	Nov	Dez	Jan	Feb	Mrz	Apr
Summe	2387	3103	2618	2094	2011	322	1401	849
davon in SPA	2222	3034	2318	2015	1581	318	1072	654

Sitecode	Gebietsname	SPA	Sep	Okt	Nov	Dez	Jan	Feb	Mrz	Apr
1641001	Limbacher Teiche	x	.	9
1641002	Talsperre Pirk	x	28	14	405	445	130	.	247	6
1641003	Talsperre Pöhl	x	4	12	61	55	18	.	18	26
1641004	Talsperre Dröda		.	.	32	.	4	.	.	.
1642001	Großteich Großhartmannsdorf	x	15	8	7	.	.	.	5	18

Sitecode	Gebietsname	SPA	Sep	Okt	Nov	Dez	Jan	Feb	Mrz	Apr
1642002	Talsperre Saydenbach		1	.	1	.
1642003	Hüttenteich Berthelsdorf		.	.	1	.	.	.	2	.
1642015	Zschopau (Kummersmühle-Furt Limmritz)	x	.	.	1
1642016	Zschopau (Furt Limmritz-Schweta)	x	.	9	2	1	12	1	.	.
1642017	Absetzbecken Dänkritz		.	1	.	2
1643001	Elbe Schmilka-Krippen (km 4,6 bis 7)	x	.	1	5	6	4	2	12	.
1643002	Elbe Krippen-Königstein (km 7 bis 19)	x	.	6	9	4	5	8	7	.
1643003	Elbe Königstein-Rathen (km 19 bis 22,7)	x	.	5	15	7	10	21	2	.
1643004	Elbe Rathen-Obervogelgesang (km 22,7 bis 27,5)	x	.	13	15	7	12	14	8	.
1643005	Elbe Obervogelgesang-Pirna (km 27,5 bis 34)	x	.	3	.	2	4	3	.	.
1644003	Neiße (Ostritz - Hagenwerder)	x	3	.	.	.
1644004	Neiße (Hagenwerder - Görlitz)	x	3	.	.	.
1644005	Neiße (Görlitz - Oberneundorf)	x	1	.	.	.
1644006	Neiße (Oberneundorf - Deschka)	x	1	.	.	.
1644008	Teichgebiet Zschorna	x	39	178	65	87	180	.	94	15
1644009	Talsperre Bautzen	x	166	27	21	75	22	.	39	13
1644010	Berzdorfer See		64	.	6	11	8	.	150	189
1645005	Zschopau (Braunsdorf-Frankenberg)		1	.	.
1645007	Zschopau (Schönborn-Kriebethal)	x	.	.	124	152	122	12	9	.
1645009	Zwickauer Mulde (Hartenstein-Fährbrücke)		3	.	.
1645011	Zwickauer Mulde (Wilkau-Zwickau)		.	1	.	1
1645015	Stausee Glauchau		.	.	127	.	32	.	21	.
1645017	Zwickauer Mulde (Waldenburg-Wolkenburg)	x	.	14	8	4	9	2	6	.
1645018	Zwickauer Mulde (Wolkenburg-Penig-Lunzenau)	x	.	51	46	18	25	4	1	.
1645019	Zwickauer Mulde (Lunzenau-Kralapp)	x	.	11	9	9	19	.	1	.
1645020	Freiberger Mulde (Nossen - Gleisberg)	x	2	.	.	.
1645021	Freiberger Mulde (Gleißberg-Malitzsch)	x	.	2	.	2	.	2	1	.
1645022	Freiberger Mulde (Klosterbuch-Leisnig)	x	.	68	2	.	7	2	.	.
1645023	Freiberger Mulde (Leisnig-Tanndorf)	x	.	9	3	11	6	27	.	.
1645024	Freiberger Mulde (Tanndorf-Sermuth)	x	.	2	1	.	1	.	.	.
1645025	Zwickauer Mulde (Colditz-Sermuth)	x	.	122	19	148	243	9	13	.
1646016	Elbe Serkowitz-Kötitz (km 65,5 bis 73)	x	.	12	20	25	98	16	12	.
1646017	Elbe Kötitz-Diesbar (km 73 bis 93,5)	x	.	13	67	19	8	14	11	.
1646018	Röder (Radeburg - Freitelsdorf)	x	.	.	6	.	2	.	4	.
1646019	Teichgebiet Moritzburg Süd	x	1	19	4	.	.	12	21	9
1646020	Teichgebiet Moritzburg Nord	x	106	37	23	.	4	.	6	5
1646021	Speicherbecken Niederwartha	x	.	3	14	13	14	.	5	.
1646022	Speicherbecken Nauleis	x	.	9	2	1	1	.	.	.
1646024	Elbe Pirna-Zschieeren (km 34 bis 41)	x	.	17	6	19	10	19	.	.
1646025	Elbe Zschieeren-Blaues Wunder (km 41 bis 49,8)	x	.	4	5	7	10	2	.	.
1646026	Elbe Blaues Wunder-Marienbrücke (km 49,8 bis 56,5)	x	.	.	1	1	4	4	6	.
1646027	Elbe Marienbrücke-Flügelwegbrücke (km 56,5 bis 61,2)	x	.	5	4	24	8	13	4	.
1646028	Elbe Flügelwegbrücke-Serkowitz (km 61,2 bis 65,5)	x	.	8	4	4	6	2	.	.
1646030	Mulde (Wehr Wurzen-Canitz)	x	.	9	7	5	23	14	1	.
1646033	Eschefelder Teiche	x	62	5	4	.	1	1	12	53
1646035	Haselbacher Teiche, Rückhaltebecken Serbitz	x	87	117	45	75	12	.	25	22
1646036	Speicherbecken Witznitz	x	2	1	17	18	45	.	2	4
1646037	Pleißestausee Rötha und Pleiße		.	.	1
1646038	Elsterstausee, Elster (Eytra-Stausee), Mühlgraben	x	56	2	4	.
1646039	Elsterflutbecken Leipzig	x	.	1	9	29	8	.	3	.
1646040	Kulkwitzer See		.	.	6	.	11	.	2	.
1646041	Speicherbecken Borna	x	.	106	11	42	40	1	67	67

Sitecode	Gebietsname	SPA	Sep	Okt	Nov	Dez	Jan	Feb	Mrz	Apr
1646042	Talsperre Schömbach		.	.	1	.	27	.	23	.
1646045	Freiberger Mulde (Technitz-Klosterbuch)	x	6	.	.	.
1646048	Talsperre Leutenhain		.	.	2	.	2	.	.	.
1646049	Mulde (Grimma-Golzermühle)	x	.	12	18	16	26	2	13	.
1646050	Mulde (Golzerbrücke-Trebsen)	x	.	29	16	17	2	.	8	.
1646051	Mulde (Trebsen-Sonnenmühle)	x	.	12	14	8	.	8	4	.
1646052	Mulde (Sonnenmühle-Wehr Wurzen)	x	.	13	25	40	54	5	9	.
1646053	Mulde (Canitz-Kollauer Wehr)	x	.	.	10	1	14	2	2	.
1646054	Mulde (Kollauer Wehr-Eilenburg)	x	.	1	.	.	1	.	2	.
1646055	Mulde (Eilenburg-Zschepplin)	x	.	4	4	4	8	5	4	.
1646056	Mulde (Zschepplin-N Gruna)	x	3	1	1	.
1646057	Teichgebiet S Wermisdorf	x	24	201	33	24	.	.	1	7
1646058	Teichgebiet N Wermisdorf	x	44	37	154	4	53	.	5	40
1646059	Streitwalder Teiche	x	1	.	1	1
1646060	Kahnsdorfer See		.	.	5	.	26	.	18	.
1646061	Cospudener See		4	7	9	10	9	.	.	1
1646062	Tagebausee Haselbach	x	.	6	5	75	8	.	2	2
1646063	Hainer See, Haubitzer See		.	.	2
1646065	Harthsee		1	.
1646068	Rückhaltebecken Stöhma	x	4	.	4	2	3	.	1	2
1646069	Zwenkauer See		.	.	15	.	18	.	.	.
1646070	NSG Kulkwitzer Lachen		1	.	3	.
1646071	Werbeliner See (Tagebau Delitzsch SW)	x	33	11	42	8	11	.	54	86
1646072	Schladitzer See (Tagebau Breitenfeld)		.	.	1	.	12	.	8	.
1646073	Schadebachteiche Badrina-Noitzsch	x	3	52	1	2
1646074	Goitzsche: Paupitzscher See, Neuhauser See	x	12	.	11	2	17	.	11	4
1646075	Teiche um Brandis, Beucha & Polenz	x	.	.	3	.	.	.	4	.
1646080	Teiche Kobershain - Wildschütz		1	.
1646082	Ritzschkespeicher Roitzsch		.	.	25	.	2	.	9	.
1646083	Mühlteich & Großteich Burkartshain	x	1
1646084	Teiche bei Freitelsdorf	x	1	.	.	.
1646085	Teiche bei Schönfeld und Kalkreuth	x	7	19	4	.	.	.	11	25
1646086	Kiesgrube Pratzschwitz		.	18	37	49	56	.	15	.
1688032	Elbe Diesbar-Riesa (km 93,5 bis 107,5)	x	.	10	14	20	41	12	10	.
1688033	Elbe Riesa-Strehla (km 107,5 bis 114)	x	.	36	25	3	42	13	21	.
1688034	Elbe Strehla-Mühlberg (km 114 bis 126)	x	.	43	116	350	17	4	48	.
1688037	Elbe Dommitzsch - Pretzsch (km 173-185)	x	.	14	62	18	.	.	2	.
1688038	Großteich Torgau, Gehegeteich	x	208	.	1	2	2	2	27	9
1688040	Mulde (Bad Düben-Roitzschjora)	x	.	12	9	4	12	.	4	.
1688041	Teichgebiet Frauenhain-Tiefenau-Koselitz	x	2	5	1	.	.	.	10	11
1688042	Mulde (N Gruna - Pristäblich)	x	.	.	2	3	5	.	.	.
1688043	Mulde (Pristäblich - Bad Düben)	x	.	8	.	1	3	.	.	.
1688044	Elbe Mühlberg - Belgern (km 128-140)	x	.	17	33	8	12	4	19	.
1688045	Elbe Belgern - Torgau (km 140-154)	x	.	.	33	20	22	28	.	.
1688046	Elbe Torgau - Mockritz (km 154-165)	x	.	3	13	13	9	9	2	.
1688047	Elbe Mockritz - Dommitzsch, Altwasser Elsnig	x	.	18	8	7	4	12	12	.
1688048	Bennewitzer Teiche bei Torgau	x	.	.	4	.	4	.	3	4
1689006	Knappensee		.	.	21	.	21	.	65	.
1689007	Grubensee Bärwalde		84	1	4	1	159	.	7	.
1689008	Grubensee Dreiweibern		3	.	.	.
1689009	Ratzener Teiche	x	38	95	62	11	4	.	.	1
1689010	Grubensee Lohsa		26	.	1	.

Sitecode	Gebietsname	SPA	Sep	Okt	Nov	Dez	Jan	Feb	Mrz	Apr
1689011	Teichgebiet Litschen-Kolbitz	x	3	2	1
1689012	Teichgebiet Zimpel	x	4	2	2	.	.	.	2	2
1689014	Teichgebiet Petershain	x	67	4	1	.	.	.	1	.
1689021	Talsperre Quitzdorf	x	460	650	430	38	61	.	105	158
1689022	Teichgebiet Niederspree	x	104	116	1	.
1689024	Deutschbaselitzer Teich		13	38	.	.	2	.	.	3
1689026	Teichgebiet Kreba-West und Dürrbach	x	149	125	.	.	.	6	.	.
1689027	Teichgebiet Kreba-Ost	x	61	61	1	.	.	.	2	.
1689028	Teichgebiet Guttau	x	68	45	.	.	1	.	6	2
1689029	Tauerwiesenteich	x	32	.	3	.	.	.	11	6
1689030	Teichgebiet Biehla-Weißig	x	2	1
1689031	Teichgebiet Straßgräbchen-Großgrabe	x	.	5	36	.	.	.	2	.
1689033	Teichgebiet Milkel	x	.	13	22	2
1689034	Teichgebiet Spreewiese	x	28	23	14	.	2	.	2	1
1689035	Dubringer Moor / Teichgebiet Neudorf-Klösterlich	x	1	4	1	44
1689037	Teichgebiet Rauden und Commerau bei Klix	x	117	222
1689038	Teichgebiet Drehna-Mönau-Uhyst	x	52	11	4
1689039	Teichgebiet Koblenz-Mortka	x	17	51	1
1689040	Teichgebiet Wartha		.	3	2	.	10	.	.	.
1689041	Teiche bei Commerau/Truppen	x	11	50	11
1689042	Teichgruppe Entschenke	x	11	1	.	1	.	.	3	1
1689046	Teichgebiet Rietschen und Hammerstadt	x	92	59	2
1689049	Tagebaurestsee Olbersdorf		.	.	3	5	.	.	2	2

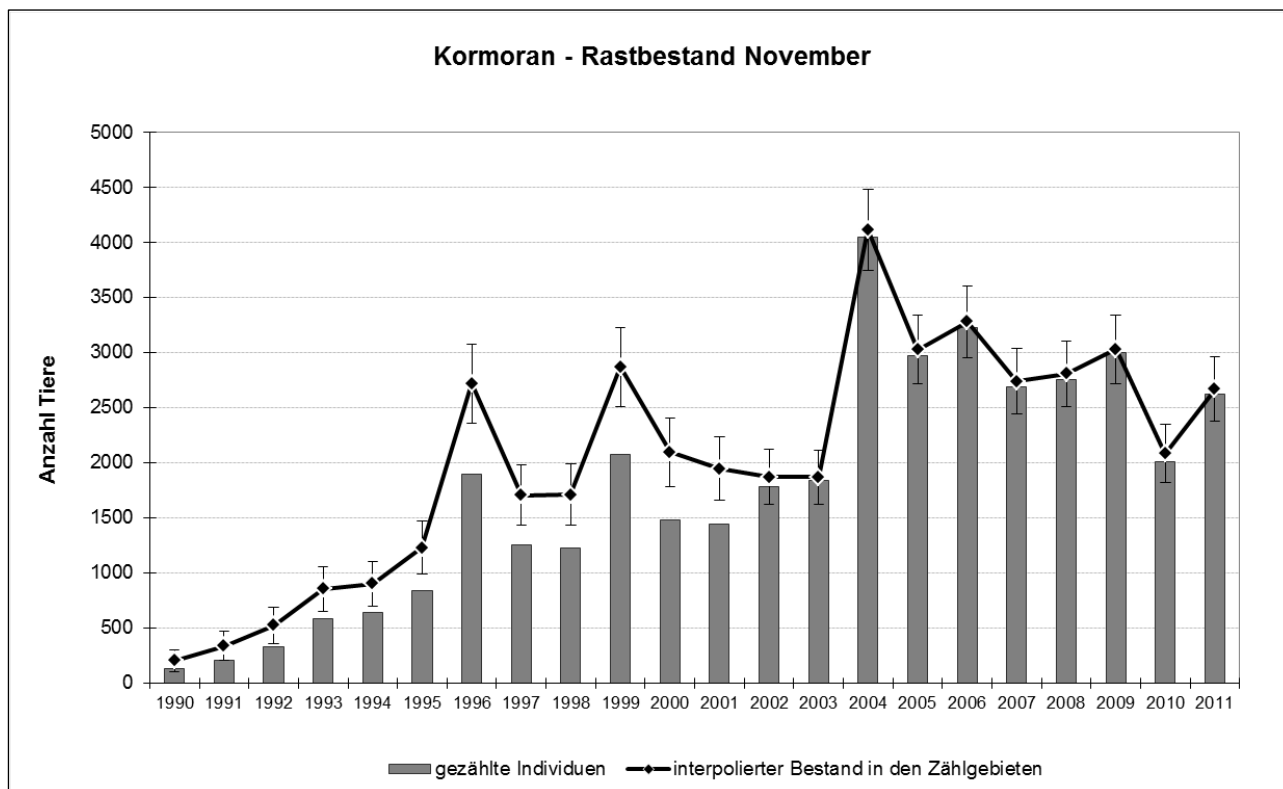


Abb. 13: Rastbestandsentwicklung des Kormorans Mitte November in Sachsen im Zeitraum 1990 bis 2011 (Berechnung nach WAHL & SUDFELDT (2005), Vogelwelt 126).

Rohrdommel (*Botaurus stellaris*)

Sitecode	Gebietsname	SPA	Sep	Okt	Nov	Dez	Jan	Feb	Mrz	Apr
1642017	Absetzbecken Dänkritz		1	3	2
1646068	Rückhaltebecken Stöhna	x	.	.	.	1
1689009	Ratzener Teiche	x	1
1689022	Teichgebiet Niederspree	x	1
1689034	Teichgebiet Spreewiese	x	1	3
1689041	Teiche bei Commerau/Truppen	x	1	1
1689046	Teichgebiet Rietschen und Hammerstadt	x	1	.	.

Silberreiher (*Casmerodius albus*)

Die Rastbestände dieser Art bewegen sich weiterhin auf einem sehr hohen Niveau (siehe Abb. 14), auch wenn die Zahlen des vorigen Jahres nicht ganz erreicht wurden. Der maximale Monatsbestand im Herbst 2011 umfasste 1345 Vögel. Ansammlungen von 100 und mehr Silberreihern wurden an den Wasservogelzählterminen in folgenden Gebieten festgestellt: Teichgebiet Straßgräbchen-Großgrabe 271 (November); Teichgebiet Rauden und Commerau bei Klix 218 (Oktober); Teichgebiet Koblenz-Mortka 138 (September); Teichgruppe Entenschenke 134 (Dezember); Teiche bei Schönfeld und Kalkreuth 126 (Oktober); Talsperre Quitzdorf 117 (November); Teichgebiet Niederspree 116 (September); Teichgebiet Frauenhain-Tiefenau-Koselitz 100 (November). Der Januarbestand war aufgrund der milden Witterung höher als in den Vorjahren.

	Sep	Okt	Nov	Dez	Jan	Feb	Mrz	Apr
Summe	768	1142	1345	492	474	39	162	82
davon in SPA	702	1142	1320	487	449	35	150	81

Sitecode	Gebietsname	SPA	Sep	Okt	Nov	Dez	Jan	Feb	Mrz	Apr
1641001	Limbacher Teiche	x	1
1641002	Talsperre Pirk	x	.	.	.	1	3	.	1	.
1641003	Talsperre Pöhl	x	.	.	1	.	.	.	3	.
1641004	Talsperre Dröda		.	.	1
1642001	Großteich Großhartmannsdorf	x	.	1	2	2	.	.	8	.
1642003	Hüttenteich Berthelsdorf		1	.	.	.
1642016	Zschopau (Furt Limmritz-Schweta)	x	.	.	2	3	2	.	1	.
1642017	Absetzbecken Dänkritz		3	1
1643002	Elbe Krippen-Königstein (km 7 bis 19)	x	.	.	.	1
1643003	Elbe Königstein-Rathen (km 19 bis 22,7)	x	.	.	1
1644007	Spree (Tsp Bautzen - Wehr Lömischau)	x	9	.	.	.
1644008	Teichgebiet Zschorna	x	12	1	94	43	8	.	14	.
1644009	Talsperre Bautzen	x	2	.	.	7	3	.	.	.
1645003	Freiberger Mulde (Obergruna-Autobahnbrücke Nossen)	x	1	.	.	.
1645004	Zschopau (Flöha-Braunsdorf)		.	.	.	1	.	3	.	.
1645006	Zschopau (Frankenberg-Schönborn)		.	.	.	1	.	.	5	.
1645007	Zschopau (Schönborn-Kriebethal)	x	1	.	.	.
1645013	Zwickauer Mulde (Zwickau-Crossen)		.	.	.	1
1645014	Zwickauer Mulde (Crossen-Glauchau)		.	.	.	2	2	1	.	.
1645015	Stausee Glauchau		7	.	.	.
1645016	Zwickauer Mulde (Glauchau-Waldenburg)	x	.	.	.	1
1645017	Zwickauer Mulde (Waldenburg-Wolkenburg)	x	3	.	2	.
1645019	Zwickauer Mulde (Lunzenau-Kralapp)	x	.	.	3	5	27	1	.	.
1645022	Freiberger Mulde (Klosterbuch-Leisnig)	x	.	1	1	2	1	.	.	.
1645023	Freiberger Mulde (Leisnig-Tanndorf)	x	.	.	1	1
1645024	Freiberger Mulde (Tanndorf-Sermuth)	x	.	.	1	2
1645025	Zwickauer Mulde (Colditz-Sermuth)	x	.	1	1	5	2	2	.	.

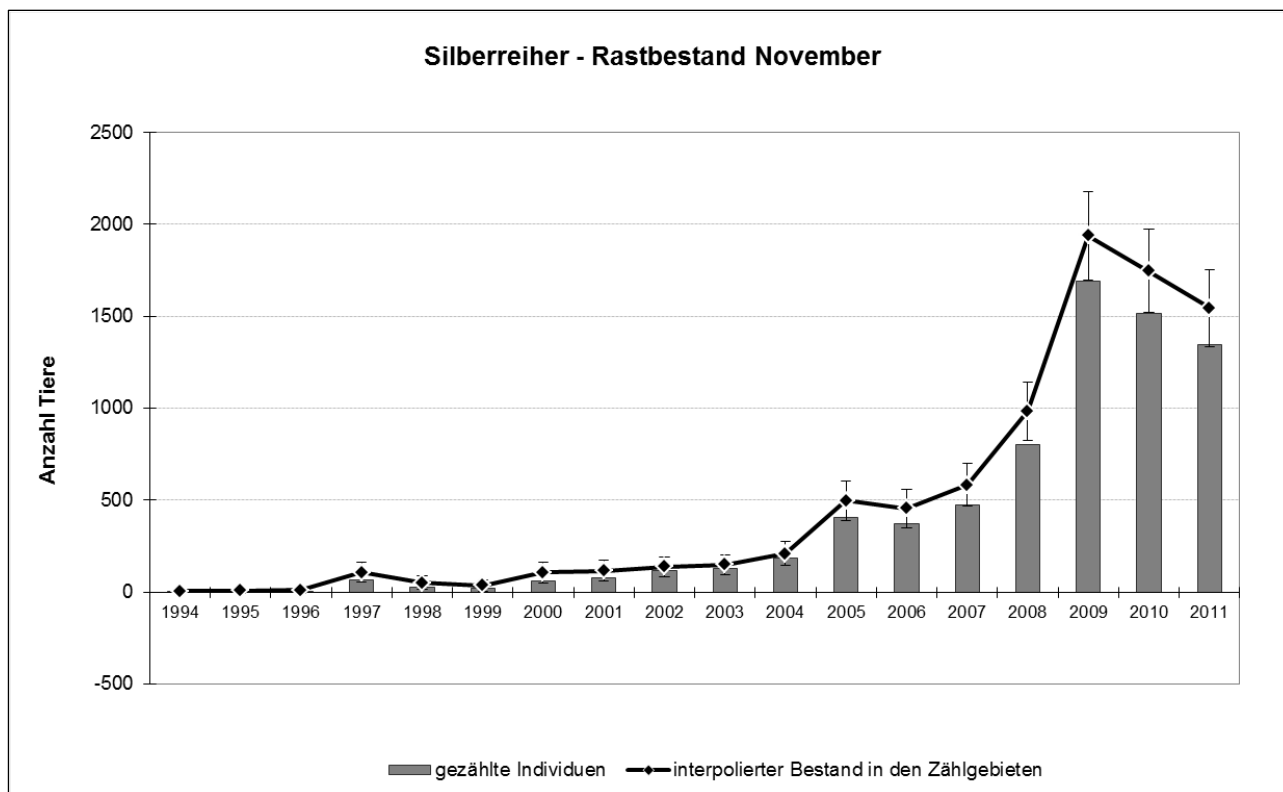


Abb. 14: Rastbestandsentwicklung des Silberreiters Mitte November in Sachsen im Zeitraum 1994 bis 2011 (Berechnung nach WAHL & SUDFELDT (2005), Vogelwelt 126).

Sitecode	Gebietsname	SPA	Sep	Okt	Nov	Dez	Jan	Feb	Mrz	Apr
1646019	Teichgebiet Moritzburg Süd	x	1	.	33	27	32	.	.	1
1646020	Teichgebiet Moritzburg Nord	x	18	29	11	1	.	.	.	2
1646022	Speicherbecken Nauleis	x	.	.	11	1	10	.	.	.
1646030	Mulde (Wehr Wurzen-Canitz)	x	.	.	8	21	1	.	.	.
1646033	Eschefelder Teiche	x	12	9	37	3	1	.	1	1
1646035	Haselbacher Teiche, Rückhaltebecken Serbitz	x	15	32	90	9	13	.	6	2
1646036	Speicherbecken Witznitz	x	.	.	.	4	4	.	.	.
1646041	Speicherbecken Borna	x	.	2	.	11	16	.	1	.
1646042	Talsperre Schömbach		.	.	11	.	10	.	1	.
1646048	Talsperre Leutenhain		.	.	1
1646049	Mulde (Grimma-Golzermühle)	x	.	.	2	1
1646050	Mulde (Golzerbrücke-Trebsen	x	.	2	1	.	1	3	.	.
1646051	Mulde (Trebsen-Sonnenmühle)	x	.	2	.	1
1646052	Mulde (Sonnenmühle-Wehr Wurzen)	x	.	1	2	7	1	.	2	.
1646053	Mulde (Canitz-Kollauer Wehr)	x	.	.	2	19	1	.	.	.
1646054	Mulde (Kollauer Wehr-Eilenburg)	x	1	.	.	.
1646055	Mulde (Eilenburg-Zscheplin)	x	.	.	4	3	5	.	.	.
1646057	Teichgebiet S Wermsdorf	x	19	22	1	6	8	.	.	.
1646058	Teichgebiet N Wermsdorf	x	9	51	42	15	13	.	2	1
1646059	Streitwalder Teiche	x	.	.	17
1646062	Tagebausee Haselbach	x	.	.	.	7	1	.	.	.
1646063	Hainer See, Haubitzer See		1	.	.	.
1646068	Rückhaltebecken Stöhma	x	4	7	2	5	28	.	.	1
1646070	NSG Kulkwitzer Lachen		1	.
1646071	Werbelineer See (Tagebau Delitzsch SW)	x	1	2	1	5	57	.	.	.
1646073	Schadebachteiche Badrina-Noitzsch	x	10	1	52	12	10	.	.	.

Sitecode	Gebietsname	SPA	Sep	Okt	Nov	Dez	Jan	Feb	Mrz	Apr
1646075	Teiche um Brandis, Beucha & Polenz	x	1	.	.	.
1646082	Ritzschkespeicher Roitzsch		.	.	7	.	2	.	.	.
1646083	Mühlteich & Großteich Burkartshain	x	6	2	1
1646084	Teiche bei Freitelsdorf	x	1	.	.	4	.	.	1	.
1646085	Teiche bei Schönfeld und Kalkreuth	x	.	126	51
1646086	Kiesgrube Pratzschwitz		.	.	2
1688032	Elbe Diesbar-Riesa (km 93,5 bis 107,5)	x	1	.	.	.
1688033	Elbe Riesa-Strehla (km 107,5 bis 114)	x	.	.	1
1688034	Elbe Strehla-Mühlberg (km 114 bis 126)	x	.	.	39
1688037	Elbe Dommitzsch - Pretzsch (km 173-185)	x	.	3	17	2
1688038	Großteich Torgau, Gehegeteich	x	38	89	2	4	34	.	5	1
1688040	Mulde (Bad Düben-Roitzschjora)	x	.	2	1	6	5	.	1	.
1688041	Teichgebiet Frauenhain-Tiefenau-Koselitz	x	1	16	100	10	52	.	31	17
1688042	Mulde (N Gruna - Pristäblich)	x	1	.	1	.
1688043	Mulde (Pristäblich - Bad Düben)	x	.	.	.	3	6	.	.	.
1688044	Elbe Mühlberg - Belgern (km 128-140)	x	.	3
1688045	Elbe Belgern - Torgau (km 140-154)	x	.	.	.	1	2	.	.	.
1688047	Elbe Mockritz - Dommitzsch, Altwasser Elsnig	x	.	23	1	1	1	.	1	.
1688048	Bennewitzer Teiche bei Torgau	x	9	2	2	3	15	10	13	.
1689007	Grubensee Bärwalde		1
1689009	Ratzener Teiche	x	23	31	19	16
1689010	Grubensee Lohsa		.	.	2
1689011	Teichgebiet Litschen-Kolbitz	x	17	21	.	1	1	.	1	.
1689012	Teichgebiet Zimpel	x	1
1689014	Teichgebiet Petershain	x	.	.	.	1	.	1	.	9
1689019	Spree (Wehr Lömischau - Uhyst)	x	2	.	.
1689021	Talsperre Quitzdorf	x	3	.	117	2	21	.	10	17
1689022	Teichgebiet Niederspree	x	116	88	87	34	7	2	.	.
1689023	Teichgebiet Döbra		.	.	1	.	.	.	2	.
1689024	Deutschbaselitzer Teich		55	.	.	.	2	.	.	.
1689026	Teichgebiet Kreba-West und Dürrbach	x	86	91	9	.	.	10	1	1
1689027	Teichgebiet Kreba-Ost	x	3	91	6	.	.	.	1	.
1689028	Teichgebiet Guttau	x	69	21	49	4	4	1	12	.
1689029	Tauerwiesenteich	x	12	23	11	.	.	.	3	2
1689030	Teichgebiet Biehla-Weißig	x	4
1689031	Teichgebiet Straßgräbchen-Großgrabe	x	.	.	271
1689032	Teichgebiet Lippitsch	x	2	.	.	.
1689033	Teichgebiet Milkel	x	.	.	.	2	1	.	.	.
1689034	Teichgebiet Spreewiese	x	5	68	76	24	12	2	7	8
1689035	Dubringer Moor / Teichgebiet Neudorf-Klösterlich	x	1	16	1
1689037	Teichgebiet Rauden und Commerau bei Klix	x	5	218	35	.	.	.	5	.
1689038	Teichgebiet Drehna-Mönau-Uhyst	x	38	.	.	1	8	.	.	.
1689039	Teichgebiet Koblenz-Mortka	x	138	24	.	1
1689040	Teichgebiet Wartha		10
1689041	Teiche bei Commerau/Truppen	x	1
1689042	Teichgruppe Entenschenke	x	.	2	.	134	3	1	.	15
1689046	Teichgebiet Rietschen und Hammerstadt	x	23	34	2	2	9	.	.	.

Graureiher (*Ardea cinerea*)

Obwohl das Herbstmaximum etwas höher lag als im Jahr zuvor, bestätigt sich der seit 2008 festzustellende leicht negative Trend. Der Bestand im Januar war erwartungsgemäß etwas höher als in den beiden Vorjahren (milde Witterung). Wiederum konzentrierte sich ein großer Teil des Herbstbestandes in der Oberlausitz (siehe Abb. 15). Dort wurden auch die größten Ansammlungen registriert: Teichgebiet Lippitsch 166 (Oktober), Teichgebiet Wartha 140 (November), Teichgebiet Niederspree 114 (September), Talsperre Quitzdorf 112 (Oktober).

	Sep	Okt	Nov	Dez	Jan	Feb	Mrz	Apr
Summe	882	1358	1392	789	805	189	457	229
davon in SPA	827	1246	1170	689	709	168	357	203

Sitecode	Gebietsname	SPA	Sep	Okt	Nov	Dez	Jan	Feb	Mrz	Apr
1641001	Limbacher Teiche	x	12	15	7	1	1	.	1	3
1641002	Talsperre Pirk	x	6	17	8	14	14	.	.	8
1641003	Talsperre Pöhl	x	8	.	2	.	2	.	3	.
1642001	Großteich Großhartmannsdorf	x	.	7	4
1642002	Talsperre Saydenbach	.	.	.	1	.	.	.	1	.
1642004	Freiberger Mulde (Berthelsdorf-Muldenhütten)	.	.	.	1	.	1	.	.	.
1642005	Freiberger Mulde (Muldenhütten-Tuttendorf)	1	.	.	.
1642006	Freiberger Mulde (Tuttendorf-Halsbrücke)	.	.	.	1	.	.	.	1	.
1642009	Kreuzteiche Freiberg	1	.	.	.
1642014	Zschopau (Waldheim-Nixkluft)	x	.	1	.	.	1	.	.	.
1642015	Zschopau (Kummersmühle-Furt Limmritz)	x	.	.	1	.	1	.	.	.
1642016	Zschopau (Furt Limmritz-Schweta)	x	.	6	6	5	6	2	2	.
1642017	Absetzbecken Dänkriz	.	4	9	18	16
1643002	Elbe Krippen-Königstein (km 7 bis 19)	x	.	3	12	12	14	9	1	.
1643003	Elbe Königstein-Rathen (km 19 bis 22,7)	x	.	2	17	.	2	2	1	.
1643004	Elbe Rathen-Obervogelgesang (km 22,7 bis 27,5)	x	.	.	.	1	1	.	.	.
1643005	Elbe Obervogelgesang-Pirna (km 27,5 bis 34)	x	.	.	.	2
1644002	Neiße (Hirschfelde - Ostritz)	x	1	.	.	.
1644003	Neiße (Ostritz - Hagenwerder)	x	10	.	.	.
1644004	Neiße (Hagenwerder - Görlitz)	x	23	.	.	.
1644005	Neiße (Görlitz - Oberneundorf)	x	1	.	.	.
1644006	Neiße (Oberneundorf - Deschka)	x	3	.	.	.
1644008	Teichgebiet Zschorna	x	6	2	34	8	22	1	6	.
1644009	Talsperre Bautzen	x	8	5	.	2	2	.	.	.
1644010	Berzdorfer See	.	21	2	.	1	.	.	.	4
1645001	Freiberger Mulde (Halsbrücke-Hohentanne)	1	.
1645002	Freiberger Mulde (Hohentanne-Obergruna)	.	.	.	1	.	4	.	3	.
1645003	Freiberger Mulde (Obergruna-Autobahnbrücke Nossen)	x	.	.	3	.	4	.	.	.
1645004	Zschopau (Flöha-Braunsdorf)	.	.	2	2	3	5	7	.	.
1645005	Zschopau (Braunsdorf-Frankenberg)	.	.	1	3	1	2	.	.	.
1645006	Zschopau (Frankenberg-Schönborn)	.	.	1	1	4	12	1	4	.
1645007	Zschopau (Schönborn-Kriebethal)	x	.	1	1	5	3	4	.	.
1645009	Zwickauer Mulde (Hartenstein-Fährbrücke)	.	.	1	.	.	.	2	.	.
1645010	Zwickauer Mulde (Fährbrücke-Wilkau)	.	.	4	.	.	.	1	.	.
1645011	Zwickauer Mulde (Wilkau-Zwickau)	.	.	3	3	5	3	.	.	.
1645013	Zwickauer Mulde (Zwickau-Crossen)	.	.	1	1	4
1645014	Zwickauer Mulde (Crossen-Glauchau)	.	.	.	4	15	12	10	.	.
1645015	Stausee Glauchau	.	.	.	8	.	8	.	22	.
1645016	Zwickauer Mulde (Glauchau-Waldenburg)	x	.	.	.	2	2	.	.	.
1645017	Zwickauer Mulde (Waldenburg-Wolkenburg)	x	.	4	7	7	6	6	5	.
1645018	Zwickauer Mulde (Wolkenburg-Penig-Lunzenau)	x	.	3	3	5	10	3	1	.

Graureiher
November 2011

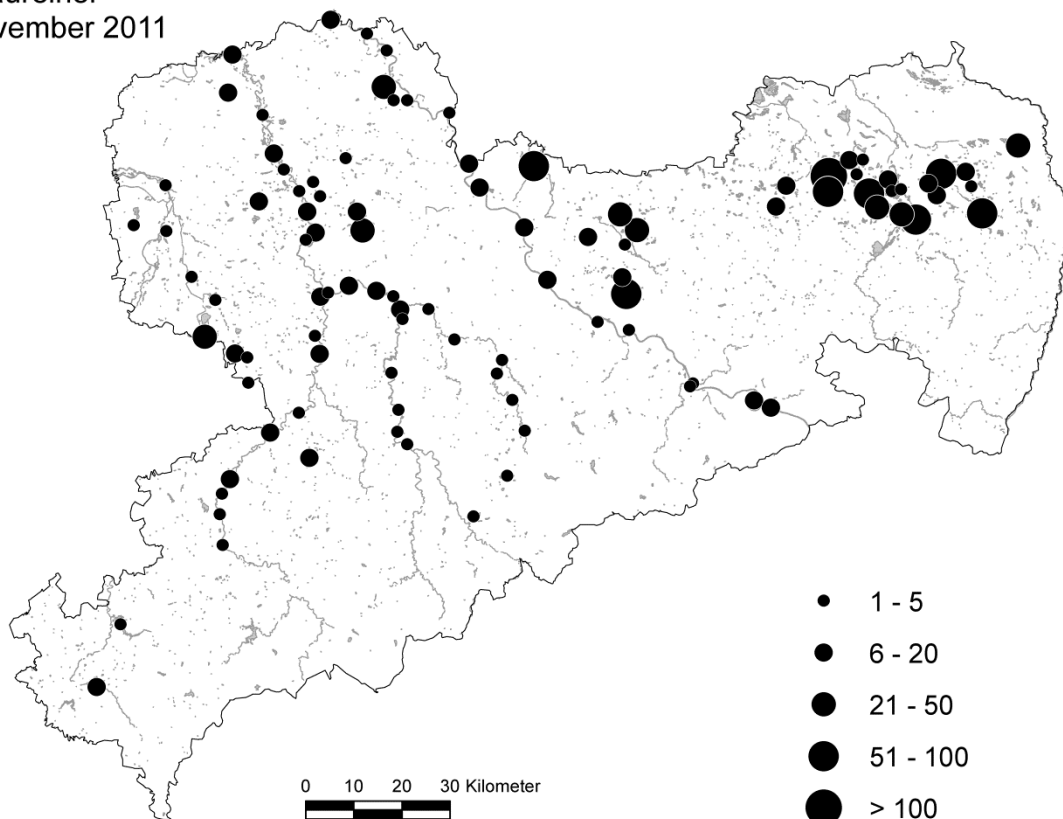


Abb. 15: Verteilung von Graureihern im November 2011 nach den Daten der Wasservogelzählung

Sitecode	Gebietsname	SPA	Sep	Okt	Nov	Dez	Jan	Feb	Mrz	Apr
1646073	Schadebachteiche Badrina-Noitzsch	x	11	1	12	14	10	.	2	.
1646075	Teiche um Brandis, Beucha & Polenz	x	.	.	11	.	1	.	.	.
1646077	Teiche um Thammenhain, Müglenz, N Falkenhain		1	.
1646082	Ritzschkespeicher Roitzsch		.	.	1	.	3	.	.	.
1646083	Mühlteich & Großteich Burkartshain	x	10	7	1	.	.	.	1	.
1646084	Teiche bei Freitelsdorf	x	6	1	2
1646085	Teiche bei Schönfeld und Kalkreuth	x	1	59	34	.	1	.	3	6
1646086	Kiesgrube Pratzschwitz		.	3	2	15	8	.	1	.
1646087	Teiche um Falkenhain und Voigtshain		.	.	1
1688032	Elbe Diesbar-Riesa (km 93,5 bis 107,5)	x	.	9	7	7	9	2	1	.
1688033	Elbe Riesa-Strehla (km 107,5 bis 114)	x	.	2	7	6	13	12	1	.
1688034	Elbe Strehla-Mühlberg (km 114 bis 126)	x	.	12	6	7	8	.	.	.
1688037	Elbe Dommitzsch - Pretzsch (km 173-185)	x	.	9	8	9
1688038	Großteich Torgau, Gehegeteich	x	32	42	28	21	18	8	9	7
1688040	Mulde (Bad Düben-Roitzschjora)	x	.	6	7	7	8	2	2	.
1688041	Teichgebiet Frauenhain-Tiefenau-Koselitz	x	36	5	96	5	14	.	19	18
1688042	Mulde (N Gruna - Pristäblich)	x	.	.	.	1
1688043	Mulde (Pristäblich - Bad Düben)	x	.	2	.	2	3	.	.	.
1688044	Elbe Mühlberg - Belgern (km 128-140)	x	.	7	4	6	9	3	7	.
1688045	Elbe Belgern - Torgau (km 140-154)	x	.	3	1	9	9	1	.	.
1688046	Elbe Torgau - Mockritz (km 154-165)	x	.	4	3	3	5	2	3	.
1688047	Elbe Mockritz - Dommitzsch, Altwasser Elsnig	x	.	4	2	6	9	7	9	.
1688048	Bennewitzer Teiche bei Torgau	x	9	10	1	.	1	1	2	4

Sitecode	Gebietsname	SPA	Sep	Okt	Nov	Dez	Jan	Feb	Mrz	Apr
1646033	Eschefelder Teiche	x	2	2	1	2
1646035	Haselbacher Teiche, Rückhaltebecken Serbitz	x	10	12	4	2	1	.	2	9
1646042	Talsperre Schömbach		.	.	1	.	1	.	.	.
1646068	Rückhaltebecken Stöhma	x	1	1	2
1646070	NSG Kulkwitzer Lachen		1	.
1688032	Elbe Diesbar-Riesa (km 93,5 bis 107,5)	x	1	.
1688038	Großteich Torgau, Gehegeteich	x	4
1688041	Teichgebiet Frauenhain-Tiefenau-Koselitz	x	.	1	.	.	.	1	.	.
1689011	Teichgebiet Litschen-Kolbitz	x	1
1689033	Teichgebiet Milkel	x	16
1689037	Teichgebiet Rauden und Commerau bei Klix	x	2

Teichhuhn (*Gallinula chloropus*)

	Sep	Okt	Nov	Dez	Jan	Feb	Mrz	Apr
Summe	47	13	10	7	2	2	5	25
davon in SPA	43	11	6	7	2	2	5	25

Sitecode	Gebietsname	SPA	Sep	Okt	Nov	Dez	Jan	Feb	Mrz	Apr
1641001	Limbacher Teiche	x	1	2	1	1
1642017	Absetzbecken Dänkritz		2
1644010	Berzdorfer See		.	1
1645004	Zschopau (Flöha-Braunsdorf)		.	1	3
1645015	Stausee Glauchau		.	.	1
1646017	Elbe Kötz-Diesbar (km 73 bis 93,5)	x	1	.	.
1646019	Teichgebiet Moritzburg Süd	x	.	.	.	2
1646033	Eschefelder Teiche	x	4	1	.	2
1646035	Haselbacher Teiche, Rückhaltebecken Serbitz	x	15	5	2	1	.	.	2	3
1646058	Teichgebiet N Wermsdorf	x	1
1646068	Rückhaltebecken Stöhma	x	1
1646084	Teiche bei Freitelsdorf	x	2
1646085	Teiche bei Schönfeld und Kalkreuth	x	14
1688038	Großteich Torgau, Gehegeteich	x	2
1689011	Teichgebiet Litschen-Kolbitz	x	3
1689022	Teichgebiet Niederspree	x	1
1689026	Teichgebiet Kreba-West und Dürrbach	x	1
1689028	Teichgebiet Guttau	x	1
1689030	Teichgebiet Biehla-Weißig	x	4
1689032	Teichgebiet Lippitsch	x	1
1689034	Teichgebiet Spreewiese	x	.	3	2	3	2	.	2	1
1689035	Dubringer Moor / Teichgebiet Neudorf-Klösterlich	x	4
1689037	Teichgebiet Rauden und Commerau bei Klix	x	1	1
1689039	Teichgebiet Koblenz-Mortka	x	1
1689040	Teichgebiet Wartha		2
1689042	Teichgruppe Entenschenke	x	5	.	1	.	.	.	1	.

Blässhuhn (*Fulica atra*)

In den Jahren 2007 bis 2011 war der Winterbestand (Januar) der Art relativ gering (s. insbesondere Bericht 2009/2010). Diese Tendenz hat sich im Berichtszeitraum nicht bestätigt, da im Januar über 11000 Blässhühner festgestellt werden konnten, ein ähnlich hoher Bestand wie z. B. in den Jahren 2005 und 2006. Auch für diese Wiederzunahme haben wir keine Erklärung, möglicherweise handelt es sich dabei um großräumige Vorgänge. Von den Mitte Januar gezählten Vögeln hielten sich fast 75 % an nur vier größeren Gewässern auf: Berzdorfer See (2882), Speicherbecken Niederwartha (2700), Cospudener See (1800), Werbeliner See (910). Das unterstreicht die Bedeutung einzelner Gewässer für diese Art (Nahrungsangebot). Am Berzdorfer See, einem Tagebaugewässer bei Görlitz, wurden als maximaler Bestand im Dezember sogar fast 3500 Blässhühner festgestellt. Dieses Gewässer hat sich somit zu einem der bedeutendsten Rastgewässer dieser Art in Sachsen entwickelt.

	Sep	Okt	Nov	Dez	Jan	Feb	Mrz	Apr
Summe	7016	7414	11709	9669	11399	1601	6083	2142
davon in SPA	4641	3833	4880	3900	4611	1443	4280	2025

Sitecode	Gebietsname	SPA	Sep	Okt	Nov	Dez	Jan	Feb	Mrz	Apr
1641001	Limbacher Teiche	x	1	16	28
1641002	Talsperre Pirk	x	.	.	1	.	.	.	1	7
1641003	Talsperre Pöhl	x	70	115	390	120	160	.	35	28
1642001	Großteich Großhartmannsdorf	x	150	120	114	55	25	.	105	70
1642003	Hüttenteich Berthelsdorf		.	.	5	.	1	.	12	.
1642004	Freiberger Mulde (Berthelsdorf-Muldenhütten)		2	.
1642009	Kreuzteiche Freiberg		4	.
1642013	Zschopau (Rauschenthal-Waldheim)	x	1	.	.
1642016	Zschopau (Furt Limmritz-Schweta)	x	5	.	.
1642017	Absetzbecken Dänkritz		16	1	14	1	2	.	28	18
1642018	Schloßteich Chemnitz		.	.	1	.	.	.	13	.
1643002	Elbe Krippen-Königstein (km 7 bis 19)	x	4	.	.
1643003	Elbe Königstein-Rathen (km 19 bis 22,7)	x	3	.	.
1643004	Elbe Rathen-Obervogelgesang (km 22,7 bis 27,5)	x	6	.	.
1643005	Elbe Obervogelgesang-Pirna (km 27,5 bis 34)	x	.	1	.	.	.	57	5	.
1644009	Talsperre Bautzen	x	.	26
1644010	Berzdorfer See		1460	1983	3332	3444	2882	9	291	45
1645004	Zschopau (Flöha-Braunsdorf)		1	.	.
1645006	Zschopau (Frankenberg-Schönborn)		1	.	.
1645009	Zwickauer Mulde (Hartenstein-Fährbrücke)		1	.
1645010	Zwickauer Mulde (Fährbrücke-Wilkau)		1	.
1645011	Zwickauer Mulde (Wilkau-Zwickau)		1	11	.	.
1645012	Schwanenteich Zwickau		.	.	58	.	58	.	20	.
1645013	Zwickauer Mulde (Zwickau-Crossen)		8	.	.
1645014	Zwickauer Mulde (Crossen-Glauchau)		.	.	1	6	2	19	.	.
1645015	Stausee Glauchau		.	.	3	.	4	.	14	.
1645016	Zwickauer Mulde (Glauchau-Waldenburg)	x	4	5	.
1645017	Zwickauer Mulde (Waldenburg-Wolkenburg)	x	1	.	.
1645018	Zwickauer Mulde (Wolkenburg-Penig-Lunzenau)	x	2	.	.
1645019	Zwickauer Mulde (Lunzenau-Kralapp)	x	1	1	.
1645021	Freiberger Mulde (Gleißberg-Malitzsch)	x	.	.	.	1	.	7	.	.
1645022	Freiberger Mulde (Klosterbuch-Leisnig)	x	1	.	.	.
1645023	Freiberger Mulde (Leisnig-Tanndorf)	x	13	.	.
1645025	Zwickauer Mulde (Colditz-Sermuth)	x	7	.	.
1646016	Elbe Serkowitz-Kötitz (km 65,5 bis 73)	x	128	1	.
1646017	Elbe Kötitz-Diesbar (km 73 bis 93,5)	x	.	.	2	.	.	120	5	.
1646018	Röder (Radeburg - Freitelsdorf)	x	.	.	23	.	34	.	11	.
1646019	Teichgebiet Moritzburg Süd	x	13	13	.	.	.	1	183	100

Sitecode	Gebietsname	SPA	Sep	Okt	Nov	Dez	Jan	Feb	Mrz	Apr
1646020	Teichgebiet Moritzburg Nord	x	26	3	.	.	7	.	95	88
1646021	Speicherbecken Niederwartha	x	.	1100	1700	2400	2700	175	1350	.
1646022	Speicherbecken Nauleis	x	40	64
1646024	Elbe Pirna-Zschieeren (km 34 bis 41)	x	2	67	4	.
1646025	Elbe Zschieeren-Blaues Wunder (km 41 bis 49,8)	x	.	.	2	2	5	316	5	.
1646026	Elbe Blaues Wunder-Marienbrücke (km 49,8 bis 56,5)	x	.	.	.	1	.	160	10	.
1646027	Elbe Marienbrücke-Flügelwegbrücke (km 56,5 bis 61,2)	x	64	3	.
1646028	Elbe Flügelwegbrücke-Serkowitz (km 61,2 bis 65,5)	x	55	.	.
1646033	Eschefelder Teiche	x	1101	.	68	1	.	.	392	277
1646035	Haselbacher Teiche, Rückhaltebecken Serbitz	x	162	110	132	15	37	.	43	114
1646036	Speicherbecken Witznitz	x	.	.	1
1646039	Elsterflutbecken Leipzig	x	.	.	.	1	.	40	7	.
1646040	Kulkwitzer See	.	.	.	425	.	740	.	285	.
1646041	Speicherbecken Borna	x	.	25	2
1646042	Talsperre Schömbach	.	.	.	15	.	.	.	13	.
1646045	Freiberger Mulde (Technitz-Klosterbuch)	x	2	.	.
1646048	Talsperre Leutenhain	37	.
1646049	Mulde (Grimma-Golzermühle)	x	23	.	.
1646050	Mulde (Golzerbrücke-Trebsen	x	.	19	2	2	.	.	2	.
1646051	Mulde (Trebsen-Sonnenmühle)	x	.	2	4	.	.	.	1	.
1646055	Mulde (Eilenburg-Zschepplin)	x	11	1	.
1646057	Teichgebiet S Wernsdorf	x	22	21	1	22	15	.	388	260
1646058	Teichgebiet N Wernsdorf	x	8	.	.	.	2	.	20	48
1646059	Streitwalder Teiche	x	1	2
1646061	Cospudener See	.	780	830	1250	1450	1800	.	250	25
1646062	Tagebausee Haselbach	x	38	94	135	185	380	.	72	38
1646063	Hainer See, Haubitzer See	6	.	12	.
1646064	Bockwitzer See	x	2	4
1646065	Harthsee	.	.	.	1	.	.	.	4	.
1646066	Markkleeberger See	.	.	.	73	.	225	.	225	.
1646068	Rückhaltebecken Stöhma	x	319	610	1408	450	58	.	33	282
1646069	Zwenkauer See	.	.	.	14	.	17	.	.	.
1646070	NSG Kulkwitzer Lachen	.	.	.	11	.	13	.	34	.
1646071	Werbelineer See (Tagebau Delitzsch SW)	x	1390	1030	365	380	910	.	874	85
1646072	Schladitzer See (Tagebau Breitenfeld)	.	.	.	590	.	452	.	176	.
1646073	Schadabachteiche Badrina-Noitzsch	x	44	40	30
1646074	Goitzsche: Paupitzscher See, Neuhauser See	x	4	.
1646075	Teiche um Brandis, Beucha & Polenz	x	.	.	57	.	118	.	38	.
1646076	Macher Teiche	8	.
1646078	Teiche um Frauwalde, Heyda & Börln	2	.	8	.
1646079	Neumühlenteich Schildau	20	.
1646080	Teiche Kobershain - Wildschütz	18	.
1646081	Kuhteach Röcknitz	16	.
1646082	Ritzschkespeicher Roitzsch	.	.	.	6	.	1	.	10	.
1646083	Mühlteich & Großteich Burkartshain	x	5
1646084	Teiche bei Freitelsdorf	x	35
1646085	Teiche bei Schönfeld und Kalkreuth	x	1	2
1646086	Kiesgrube Pratzschwitz	.	.	581	742	610	410	.	71	.
1646087	Teiche um Falkenhain und Voigtshain	2	.	2	.
1688032	Elbe Diesbar-Riesa (km 93,5 bis 107,5)	x	5	12	.	.
1688033	Elbe Riesa-Strehla (km 107,5 bis 114)	x	141	17	.
1688034	Elbe Strehla-Mühlberg (km 114 bis 126)	x	.	.	17	18	.	2	33	.

Sitecode	Gebietsname	SPA	Sep	Okt	Nov	Dez	Jan	Feb	Mrz	Apr
1688037	Elbe Dommitzsch - Pretzsch (km 173-185)	x	1	.
1688038	Großteich Torgau, Gehegeteich	x	36	3	39	38
1688040	Mulde (Bad Düben-Roitzschjora)	x	.	.	2	2	6	.	.	.
1688041	Teichgebiet Frauenhain-Tiefenau-Koselitz	x	94	21	2	9	9	.	38	57
1688044	Elbe Mühlberg - Belgern (km 128-140)	x	.	4
1688045	Elbe Belgern - Torgau (km 140-154)	x	14	.	.
1688046	Elbe Torgau - Mockritz (km 154-165)	x	1	.	.
1688048	Bennewitzer Teiche bei Torgau	x	2	1	2	.	.	.	16	18
1689007	Grubensee Bärwalde		.	.	.	12	.	.	56	.
1689008	Grubensee Dreiweibern		60	.
1689009	Ratzener Teiche	x	295	5	2
1689010	Grubensee Lohsa		.	.	10
1689011	Teichgebiet Litschen-Kolbitz	x	88	203	68	.	.	.	2	12
1689012	Teichgebiet Zimpel	x	13	12
1689014	Teichgebiet Petershain	x	7
1689021	Talsperre Quitzdorf	x	3	1	45	11	45	.	63	16
1689022	Teichgebiet Niederspree	x	240	5	61	48
1689023	Teichgebiet Döbra		23	.
1689024	Deutschbaselitzer Teich		55	48	12
1689026	Teichgebiet Kreba-West und Dürrbach	x	61	39	11
1689027	Teichgebiet Kreba-Ost	x	6
1689028	Teichgebiet Guttau	x	125	34	10	16	18	.	26	23
1689029	Tauerwiesenteich	x	4
1689030	Teichgebiet Biehla-Weißig	x	11	3	31
1689031	Teichgebiet Straßgräbchen-Großgrabe	x	25	9	6
1689033	Teichgebiet Milkel	x	.	50	2
1689034	Teichgebiet Spreewiese	x	37	47	35	80	38	.	84	92
1689035	Dubringer Moor / Teichgebiet Neudorf-Klösterlich	x	2	.	.	1	.	.	12	9
1689037	Teichgebiet Rauden und Commerau bei Klix	x	90	52	4	28
1689038	Teichgebiet Drehna-Mönau-Uhyst	x	.	.	8	.	.	.	18	14
1689039	Teichgebiet Koblenz-Mortka	x	7	8
1689040	Teichgebiet Wartha		49	2	6
1689041	Teiche bei Commerau/Truppen	x	.	.	235	128	36	.	15	18
1689042	Teichgruppe Entenschenke	x	94	82	51	.	.	.	5	3
1689043	Tagebaurestsee Burghammer	x	2
1689044	Tagebaurestsee Lohsa II	x	2
1689045	Tagebaurestsee Scheibe		15
1689046	Teichgebiet Rietschen und Hammerstadt	x	58	16	24
1689049	Tagebaurestsee Olbersdorf		.	186	278	246	170	109	39	11

Sitecode	Gebietsname	SPA	Sep	Okt	Nov	Dez	Jan	Feb	Mrz	Apr
1689022	Teichgebiet Niederspree	x	5
1689026	Teichgebiet Kreba-West und Dürrbach	x	6
1689027	Teichgebiet Kreba-Ost	x	2
1689028	Teichgebiet Guttau	x	1
1689029	Tauerwiesenteich	x	1
1689030	Teichgebiet Biehla-Weißig	x	1
1689032	Teichgebiet Lippitsch	x	6
1689034	Teichgebiet Spreewiese	x	6
1689035	Dubringer Moor / Teichgebiet Neudorf-Klösterlich	x	1	.	.	.
1689041	Teiche bei Commerau/Truppen	x	5
1689042	Teichgruppe Entenschenke	x	1
1689043	Tagebaurestsee Burghammer	x	1
1689046	Teichgebiet Rietschen und Hammerstadt	x	1

Seeadler (*Haliaeetus albicilla*)

Ein Anstieg der bei den Wasservogelzählungen erfassten Seeadler ist nicht zu verzeichnen. Der hohe Wert im Monat April kommt dadurch zustande, dass sich im Teichgebiet Rauden und Commerau bei Klix 45 Vögel versammelt hatten, was sicher durch besonders günstige Nahrungsbedingungen verursacht worden war. Konzentrationen von über 40 Vögeln sind bemerkenswert. Die Oberlausitz stellt zwar nach wie vor den Vorkommensschwerpunkt brütender und rastender Seeadler dar, doch wird die Art regelmäßig auch in anderen Regionen Sachsens beobachtet.

	Sep	Okt	Nov	Dez	Jan	Feb	Mrz	Apr
Summe	34	53	65	59	69	55	47	97
davon in SPA	34	53	64	58	64	52	43	96

Sitecode	Gebietsname	SPA	Sep	Okt	Nov	Dez	Jan	Feb	Mrz	Apr
1643003	Elbe Königstein-Rathen (km 19 bis 22,7)	x	.	.	1
1644004	Neiße (Hagenwerder - Görlitz)	x	1	.	.	.
1644006	Neiße (Oberneundorf - Deschka)	x	1	.	.	.
1644008	Teichgebiet Zschorna	x	.	1	.	1	3	.	.	.
1644010	Berzdorfer See		1	.	.
1645018	Zwickauer Mulde (Wolkenburg-Penig-Lunzenau)	x	.	1
1645019	Zwickauer Mulde (Lunzenau-Kralapp)	x	.	.	.	1
1645020	Freiberger Mulde (Nossen - Gleisberg)	x	1	.	.	.
1645023	Freiberger Mulde (Leisnig-Tanndorf)	x	2	.	.
1646017	Elbe Kötz-Diesbar (km 73 bis 93,5)	x	1	.	.
1646018	Röder (Radeburg - Freitelsdorf)	x	1	.	.	.
1646020	Teichgebiet Moritzburg Nord	x	1	1	1	.	1	.	.	.
1646021	Speicherbecken Niederwartha	x	1	.	.	.
1646033	Eschefelder Teiche	x	2	.	2	.	2	.	1	1
1646035	Haselbacher Teiche, Rückhaltebecken Serbitz	x	.	.	2	2	2	.	1	.
1646053	Mulde (Canitz-Kollauer Wehr)	x	2	2	.	.
1646054	Mulde (Kollauer Wehr-Eilenburg)	x	1	.	.
1646055	Mulde (Eilenburg-Zschepplin)	x	2	.	.	.
1646057	Teichgebiet S Wernsdorf	x	.	1	.	.	3	.	.	.
1646058	Teichgebiet N Wernsdorf	x	.	.	.	1	1	.	1	.
1646062	Tagebausee Haselbach	x	1	.
1646071	Werbelineer See (Tagebau Delitzsch SW)	x	.	.	.	1	.	.	.	2
1646073	Schadebachteiche Badrina-Noitzsch	x	1	.	.	1	.	.	.	1
1646074	Goitzsche: Paupitzscher See, Neuhauser See	x	2	.	.	.
1646085	Teiche bei Schönfeld und Kalkreuth	x	.	1

Sitecode	Gebietsname	SPA	Sep	Okt	Nov	Dez	Jan	Feb	Mrz	Apr
1688032	Elbe Diesbar-Riesa (km 93,5 bis 107,5)	x	.	2	.	2	3	.	.	.
1688033	Elbe Riesa-Strehla (km 107,5 bis 114)	x	.	.	.	1	2	.	.	.
1688034	Elbe Strehla-Mühlberg (km 114 bis 126)	x	.	.	1	6	1	2	.	.
1688037	Elbe Dommitzsch - Pretzsch (km 173-185)	x	.	.	1	3	.	.	1	.
1688038	Großteich Torgau, Gehegeteich	x	3	.	.	1	1	1	.	.
1688040	Mulde (Bad Düben-Roitzschjora)	x	.	.	.	1	1	.	.	.
1688042	Mulde (N Gruna - Pristäblich)	x	.	.	1
1688043	Mulde (Pristäblich - Bad Düben)	x	1	.	.	.
1688044	Elbe Mühlberg - Belgern (km 128-140)	x	.	1
1688045	Elbe Belgern - Torgau (km 140-154)	x	.	1	.	4	3	2	.	.
1688046	Elbe Torgau - Mockritz (km 154-165)	x	.	.	1	.	1	1	.	.
1688047	Elbe Mockritz - Dommitzsch, Altwasser Elsrig	x	.	.	1	.	.	1	.	.
1688048	Bennewitzer Teiche bei Torgau	x	.	.	1
1689006	Knappensee	.	.	.	1
1689007	Grubensee Bärwalde	1
1689009	Ratzener Teiche	x	.	.	2	1
1689010	Grubensee Lohsa	3	.
1689011	Teichgebiet Litschen-Kolbitz	x	.	2	1	1	.	1	2	.
1689012	Teichgebiet Zimpel	x	2	.	1	1	2	.	.	3
1689014	Teichgebiet Petershain	x	1	1	2	3	.	1	2	3
1689019	Spree (Wehr Lömischau - Uhyst)	x	.	1	2	1	.	1	2	.
1689021	Talsperre Quitzdorf	x	.	1	4	5	4	1	.	.
1689022	Teichgebiet Niederspree	x	1	4	16	5	7	2	3	4
1689023	Teichgebiet Döbra	2	.	1	.
1689024	Deutschbaselitzer Teich	1	3	2	.	.
1689026	Teichgebiet Kreba-West und Dürrbach	x	2	1	.	2	1	.	1	1
1689027	Teichgebiet Kreba-Ost	x	.	10	4	2	2	2	3	11
1689029	Tauerwiesenteich	x	.	2	.	2	1	.	3	2
1689030	Teichgebiet Biehla-Weißig	x	1	.	.	2	.	.	2	.
1689031	Teichgebiet Straßgräbchen-Großgrabe	x	3	1	3
1689032	Teichgebiet Lippitsch	x	.	1	.	.	1	2	2	3
1689033	Teichgebiet Milkell	x	1	.
1689034	Teichgebiet Spreewiese	x	1	2	3	4	4	6	6	7
1689035	Dubringer Moor / Teichgebiet Neudorf-Klösterlich	x	1	2	.	1	2	10	.	1
1689037	Teichgebiet Rauden und Commerau bei Klix	x	1	5	9	1	1	.	3	45
1689038	Teichgebiet Drehna-Mönau-Uhyst	x	3	3	1	1	2	.	2	9
1689041	Teiche bei Commerau/Truppen	x	1	1	1
1689042	Teichgruppe Entenschenke	x	2	.	1	.	.	6	.	1
1689043	Tagebaurestsee Burghammer	x	1	.
1689044	Tagebaurestsee Lohsa II	x	2	3	2	.	.	7	3	2
1689046	Teichgebiet Rietschen und Hammerstadt	x	6	4	.	1	1	.	2	.

Kiebitzregenpfeifer (*Pluvialis squatarola*)

Sitecode	Gebietsname	SPA	Sep	Okt	Nov	Dez	Jan	Feb	Mrz	Apr
1646033	Eschefelder Teiche	x	.	1
1689026	Teichgebiet Kreba-West und Dürrbach	x	.	4

Goldregenpfeifer (*Pluvialis apricaria*)

Sitecode	Gebietsname	SPA	Sep	Okt	Nov	Dez	Jan	Feb	Mrz	Apr
1645025	Zwickauer Mulde (Colditz-Sermuth)	x	.	2
1689034	Teichgebiet Spreewiese	x	.	3

Kiebitz (*Vanellus vanellus*)

	Sep	Okt	Nov	Dez	Jan	Feb	Mrz	Apr
Summe	838	4511	252	3	4	0	256	30
davon in SPA	838	4511	222	3	4	0	254	30

Sitecode	Gebietsname	SPA	Sep	Okt	Nov	Dez	Jan	Feb	Mrz	Apr
1641001	Limbacher Teiche	x	7	.
1644004	Neiße (Hagenwerder - Görlitz)	x	3	.	.	.
1644008	Teichgebiet Zschorna	x	.	280	.	.	1	.	.	4
1645017	Zwickauer Mulde (Waldenburg-Wolkenburg)	x	3	.
1645025	Zwickauer Mulde (Colditz-Sermuth)	x	.	29	9	.
1646017	Elbe Kötitz-Diesbar (km 73 bis 93,5)	x	.	45
1646019	Teichgebiet Moritzburg Süd	x	.	42
1646020	Teichgebiet Moritzburg Nord	x	.	15
1646022	Speicherbecken Nauleis	x	1	3
1646025	Elbe Zschieeren-Blaues Wunder (km 41 bis 49,8)	x	1	.
1646033	Eschefelder Teiche	x	8	400	6	.	.	.	4	1
1646035	Haselbacher Teiche, Rückhaltebecken Serbitz	x	4	.
1646048	Talsperre Leutenhain		2	.
1646051	Mulde (Trebsen-Sonnenmühle)	x	.	500
1646052	Mulde (Sonnenmühle-Wehr Wurzen)	x	.	25
1646055	Mulde (Eilenburg-Zschepplin)	x	.	.	.	3
1646068	Rückhaltebecken Stöhna	x	80
1646071	Werbelineer See (Tagebau Delitzsch SW)	x	.	70
1646082	Ritzschkespeicher Roitzsch		.	.	30
1688032	Elbe Diesbar-Riesa (km 93,5 bis 107,5)	x	.	20
1688033	Elbe Riesa-Strehla (km 107,5 bis 114)	x	.	3	1
1688034	Elbe Strehla-Mühlberg (km 114 bis 126)	x	80	.
1688037	Elbe Dommitzsch - Pretzsch (km 173-185)	x	.	345	12	.
1688038	Großteich Torgau, Gehegeteich	x	30	.	4
1688040	Mulde (Bad Düben-Roitzschjora)	x	.	20	25	.	.	.	25	.
1688044	Elbe Mühlberg - Belgern (km 128-140)	x	.	150	3	.	.	.	19	.
1688046	Elbe Torgau - Mockritz (km 154-165)	x	.	2
1688047	Elbe Mockritz - Dommitzsch, Altwasser Elsnig	x	.	400	60	.
1689009	Ratzener Teiche	x	41	125
1689011	Teichgebiet Litschen-Kolbitz	x	4
1689022	Teichgebiet Niederspree	x	200	1055	80	.	.	.	9	12
1689026	Teichgebiet Kreba-West und Dürrbach	x	59	2
1689027	Teichgebiet Kreba-Ost	x	.	194
1689029	Tauerwiesenteich	x	.	12

Sitecode	Gebietsname	SPA	Sep	Okt	Nov	Dez	Jan	Feb	Mrz	Apr
1689031	Teichgebiet Straßgräbchen-Großgrabe	x	.	.	6
1689034	Teichgebiet Spreewiese	x	.	115	18	4
1689037	Teichgebiet Rauden und Commerau bei Klix	x	.	14
1689042	Teichgruppe Entenschenke	x	420	650	97
1689044	Tagebaurestsee Lohsa II	x	2	.

Flußregenpfeifer (*Charadrius dubius*)

	Sep	Okt	Nov	Dez	Jan	Feb	Mrz	Apr
Summe	16	0	0	0	0	0	4	34
davon in SPA	16	0	0	0	0	0	4	24

Sitecode	Gebietsname	SPA	Sep	Okt	Nov	Dez	Jan	Feb	Mrz	Apr
1641003	Talsperre Pöhl	x	4
1644010	Berzdorfer See	7
1646030	Mulde (Wehr Wurzen-Canitz)	x	2	.
1646033	Eschefelder Teiche	x	1
1646041	Speicherbecken Borna	x	2
1646061	Cospudener See	3
1646071	Werbelineer See (Tagebau Delitzsch SW)	x	2
1646073	Schadebachteiche Badrina-Noitzsch	x	10
1689011	Teichgebiet Litschen-Kolbitz	x	2	6
1689034	Teichgebiet Spreewiese	x	2
1689035	Dubringer Moor / Teichgebiet Neudorf-Klösterlich	x	1
1689042	Teichgruppe Entenschenke	x	6
1689044	Tagebaurestsee Lohsa II	x	2	4

Sandregenpfeifer (*Charadrius hiaticula*)

Sitecode	Gebietsname	SPA	Sep	Okt	Nov	Dez	Jan	Feb	Mrz	Apr
1641003	Talsperre Pöhl	x	1
1646033	Eschefelder Teiche	x	10	1
1646071	Werbelineer See (Tagebau Delitzsch SW)	x	10
1689034	Teichgebiet Spreewiese	x	2	.
1689042	Teichgruppe Entenschenke	x	.	1

Großer Brachvogel (*Numenius arquata*)

	Sep	Okt	Nov	Dez	Jan	Feb	Mrz	Apr
Summe	0	43	9	6	62	12	0	0
davon in SPA	0	43	0	6	62	12	0	0

Sitecode	Gebietsname	SPA	Sep	Okt	Nov	Dez	Jan	Feb	Mrz	Apr
1646033	Eschefelder Teiche	x	.	2
1646041	Speicherbecken Borna	x	.	18
1646069	Zwenkauer See	.	.	.	9
1688032	Elbe Diesbar-Riesa (km 93,5 bis 107,5)	x	45	.	.	.
1688034	Elbe Strehla-Mühlberg (km 114 bis 126)	x	.	.	.	6
1688040	Mulde (Bad Düben-Roitzschjora)	x	17	12	.	.
1688044	Elbe Mühlberg - Belgern (km 128-140)	x	.	7
1689044	Tagebaurestsee Lohsa II	x	.	16

Waldschnepfe (*Scolopax rusticola*)

Sitecode	Gebietsname	SPA	Sep	Okt	Nov	Dez	Jan	Feb	Mrz	Apr
1641002	Talsperre Pirk	x	1	.	.	.

Zwergschnepfe (*Lymnocyptes minimus*)

Sitecode	Gebietsname	SPA	Sep	Okt	Nov	Dez	Jan	Feb	Mrz	Apr
1641001	Limbacher Teiche	x	.	1	1	2
1645017	Zwickauer Mulde (Waldenburg-Wolkenburg)	x	3	.

Bekassine (*Gallinago gallinago*)

	Sep	Okt	Nov	Dez	Jan	Feb	Mrz	Apr
Summe	49	33	26	0	0	1	35	39
davon in SPA	49	33	25	0	0	1	30	38

Sitecode	Gebietsname	SPA	Sep	Okt	Nov	Dez	Jan	Feb	Mrz	Apr
1641001	Limbacher Teiche	x	18	19	6	.	.	.	1	3
1641002	Talsperre Pirk	x	5
1644010	Berzdorfer See	.	.	.	1
1645017	Zwickauer Mulde (Waldenburg-Wolkenburg)	x	.	1	.	.	.	1	18	.
1646022	Speicherbecken Nauleis	x	1	.
1646027	Elbe Marienbrücke-Flügelwegbrücke (km 56,5 bis 61,2)	x	1	.
1646033	Eschefelder Teiche	x	.	8	15
1646035	Haselbacher Teiche, Rückhaltebecken Serbitz	x	.	2	4
1646048	Talsperre Leutenhain	5	.
1646071	Werbelineer See (Tagebau Delitzsch SW)	x	5
1688038	Großteich Torgau, Gehegeteich	x	3
1688041	Teichgebiet Frauenhain-Tiefenau-Koselitz	x	1
1689026	Teichgebiet Kreba-West und Dürrbach	x	23	8	14
1689034	Teichgebiet Spreewiese	x	.	3	11
1689035	Dubringer Moor / Teichgebiet Neudorf-Klösterlich	x	1	4
1689040	Teichgebiet Wartha	1

Flussuferläufer (*Actitis hypoleucos*)

Sitecode	Gebietsname	SPA	Sep	Okt	Nov	Dez	Jan	Feb	Mrz	Apr
1641001	Limbacher Teiche	x	1
1644008	Teichgebiet Zschorna	x	1
1646035	Haselbacher Teiche, Rückhaltebecken Serbitz	x	1
1646056	Mulde (Zschepplin-N Gruna)	x	.	1	1
1688038	Großteich Torgau, Gehegeteich	x	4
1688040	Mulde (Bad Düben-Roitzschjora)	x	.	.	1
1689007	Grubensee Bärwalde	.	2
1689021	Talsperre Quitzdorf	x	2
1689026	Teichgebiet Kreba-West und Dürrbach	x	1

Dunkler Wasserläufer (*Tringa erythropus*)

Sitecode	Gebietsname	SPA	Sep	Okt	Nov	Dez	Jan	Feb	Mrz	Apr
1646033	Eschefelder Teiche	x	.	1
1646035	Haselbacher Teiche, Rückhaltebecken Serbitz	x	1	1
1646071	Werbelineer See (Tagebau Delitzsch SW)	x	1
1688048	Bennewitzer Teiche bei Torgau	x	2
1689011	Teichgebiet Litschen-Kolbitz	x	1
1689026	Teichgebiet Kreba-West und Dürrbach	x	8	2
1689034	Teichgebiet Spreewiese	x	3

Rotschenkel (*Tringa totanus*)

Sitecode	Gebietsname	SPA	Sep	Okt	Nov	Dez	Jan	Feb	Mrz	Apr
1646033	Eschefelder Teiche	x	1	.
1688048	Bennewitzer Teiche bei Torgau	x	1
1689011	Teichgebiet Litschen-Kolbitz	x	8
1689034	Teichgebiet Spreewiese	x	5
1689039	Teichgebiet Koblenz-Mortka	x	.	13
1689042	Teichgruppe Entenschenke	x	5

Grünschenkel (*Tringa nebularia*)

	Sep	Okt	Nov	Dez	Jan	Feb	Mrz	Apr
Summe	16	5	0	0	0	0	1	40
davon in SPA	16	5	0	0	0	0	1	38

Sitecode	Gebietsname	SPA	Sep	Okt	Nov	Dez	Jan	Feb	Mrz	Apr
1641001	Limbacher Teiche	x	1	.
1644010	Berzdorfer See		2
1646033	Eschefelder Teiche	x	2
1646035	Haselbacher Teiche, Rückhaltebecken Serbitz	x	1
1646041	Speicherbecken Borna	x	.	2
1646071	Werbelineer See (Tagebau Delitzsch SW)	x	3
1688038	Großteich Torgau, Gehegeteich	x	5
1688041	Teichgebiet Frauenhain-Tiefenau-Koselitz	x	11
1689026	Teichgebiet Kreba-West und Dürrbach	x	9	1
1689034	Teichgebiet Spreewiese	x	1
1689042	Teichgruppe Entenschenke	x	.	2	20
1689046	Teichgebiet Rietschen und Hammerstadt	x	2

Waldwasserläufer (*Tringa ochropus*)

	Sep	Okt	Nov	Dez	Jan	Feb	Mrz	Apr
Summe	20	28	13	13	9	1	20	51
davon in SPA	20	27	11	13	8	1	18	50

Sitecode	Gebietsname	SPA	Sep	Okt	Nov	Dez	Jan	Feb	Mrz	Apr
1641001	Limbacher Teiche	x	1
1642002	Talsperre Saydenbach		1	.
1645014	Zwickauer Mulde (Crossen-Glauchau)		.	1
1645019	Zwickauer Mulde (Lunzenau-Kralapp)	x	.	.	1
1646033	Eschefelder Teiche	x	6

Sitecode	Gebietsname	SPA	Sep	Okt	Nov	Dez	Jan	Feb	Mrz	Apr
1646035	Haselbacher Teiche, Rückhaltebecken Serbitz	x	6	10	6	9	4	.	2	.
1646048	Talsperre Leutenhain		.	.	1
1646053	Mulde (Canitz-Kollauer Wehr)	x	.	.	1
1646055	Mulde (Eilenburg-Zschemplin)	x	.	2	.	.	1	.	.	.
1646071	Werbelineer See (Tagebau Delitzsch SW)	x	1
1688040	Mulde (Bad Düben-Roitzschjora)	x	.	1	1	.	1	.	.	.
1688041	Teichgebiet Frauenhain-Tiefenau-Koselitz	x	3	25
1688043	Mulde (Pristäblich - Bad Düben)	x	.	2
1689011	Teichgebiet Litschen-Kolbitz	x	2
1689022	Teichgebiet Niederspree	x	1
1689023	Teichgebiet Döbra		.	.	1	.	1	.	1	.
1689024	Deutschbaselitzer Teich		1
1689026	Teichgebiet Kreba-West und Dürrbach	x	2	6	.	1	.	.	6	1
1689027	Teichgebiet Kreba-Ost	x	1	.	.
1689034	Teichgebiet Spreewiese	x	.	4	2	3	2	.	5	4
1689035	Dubringer Moor / Teichgebiet Neudorf-Klösterlich	x	2	4
1689037	Teichgebiet Rauden und Commerau bei Klix	x	2	1
1689038	Teichgebiet Drehna-Mönau-Uhyst	x	6
1689042	Teichgruppe Entenschenke	x	.	2	3	5

Bruchwasserläufer (*Tringa glareola*)

Sitecode	Gebietsname	SPA	Sep	Okt	Nov	Dez	Jan	Feb	Mrz	Apr
1689011	Teichgebiet Litschen-Kolbitz	x	2
1689026	Teichgebiet Kreba-West und Dürrbach	x	1
1689030	Teichgebiet Biehla-Weißig	x	2
1689042	Teichgruppe Entenschenke	x	1

Kampfläufer (*Philomachus pugnax*)

Sitecode	Gebietsname	SPA	Sep	Okt	Nov	Dez	Jan	Feb	Mrz	Apr
1646033	Eschefelder Teiche	x	.	5
1646042	Talsperre Schömbach		1	.
1689011	Teichgebiet Litschen-Kolbitz	x	7
1689034	Teichgebiet Spreewiese	x	29
1689042	Teichgruppe Entenschenke	x	.	2

Alpenstrandläufer (*Calidris alpina*)

	Sep	Okt	Nov	Dez	Jan	Feb	Mrz	Apr
Summe	14	20	0	0	0	0	2	0
davon in SPA	14	20	0	0	0	0	2	0

Sitecode	Gebietsname	SPA	Sep	Okt	Nov	Dez	Jan	Feb	Mrz	Apr
1641001	Limbacher Teiche	x	2
1641003	Talsperre Pöhl	x	4
1646033	Eschefelder Teiche	x	2	2
1646041	Speicherbecken Borna	x	.	11
1689011	Teichgebiet Litschen-Kolbitz	x	1
1689026	Teichgebiet Kreba-West und Dürrbach	x	5	1	2	.
1689042	Teichgruppe Entenschenke	x	.	6

Zwergmöwe (*Hydrocoloeus minutus*)

Sitecode	Gebietsname	SPA	Sep	Okt	Nov	Dez	Jan	Feb	Mrz	Apr
1646020	Teichgebiet Moritzburg Nord	x	.	2
1646035	Haselbacher Teiche, Rückhaltebecken Serbitz	x	5	.	.	.
1646036	Speicherbecken Witznitz	x	.	1

Lachmöwe (*Larus ridibundus*)

	Sep	Okt	Nov	Dez	Jan	Feb	Mrz	Apr
Summe	3489	4015	7734	3697	3082	1683	9969	5617
davon in SPA	3380	3984	5873	3519	2842	1683	8578	5009

Sitecode	Gebietsname	SPA	Sep	Okt	Nov	Dez	Jan	Feb	Mrz	Apr
1641001	Limbacher Teiche	x	.	.	1	.	.	.	300	300
1641002	Talsperre Pirk	x	4	10	37	4	.	.	17	8
1641003	Talsperre Pöhl	x	4	5	2
1642001	Großteich Großhartmannsdorf	x	280	150
1642003	Hüttenteich Berthelsdorf		4	.
1642018	Schloßteich Chemnitz		.	.	4	.	22	.	18	.
1643002	Elbe Krippen-Königstein (km 7 bis 19)	x	1	.	.
1643005	Elbe Obervogelgesang-Pirna (km 27,5 bis 34)	x	.	12	270	78	83	42	21	.
1644008	Teichgebiet Zschorna	x	3	22	450	50
1644009	Talsperre Bautzen	x	230	.	8	.	.	.	36	.
1644010	Berzdorfer See		77	5	26	9	5	.	6	257
1645012	Schwanenteich Zwickau		.	.	60	.	80	.	.	.
1645013	Zwickauer Mulde (Zwickau-Crossen)		.	.	27	100
1645021	Freiberger Mulde (Gleißberg-Malitzsch)	x	.	.	.	7
1646016	Elbe Serkowitz-Kötitz (km 65,5 bis 73)	x	.	37	125	697	162	60	49	.
1646017	Elbe Kötitz-Diesbar (km 73 bis 93,5)	x	.	34	111	255	117	130	26	.
1646018	Röder (Radeburg - Freitelsdorf)	x	4	.
1646019	Teichgebiet Moritzburg Süd	x	.	.	490	6	.	2	168	110
1646020	Teichgebiet Moritzburg Nord	x	.	128	.	4	.	.	685	100
1646021	Speicherbecken Niederwartha	x	.	.	.	20	90	.	29	.
1646022	Speicherbecken Nauleis	x	80	100
1646024	Elbe Pirna-Zschieren (km 34 bis 41)	x	.	4	11	48	20	55	11	.
1646025	Elbe Zschieren-Blaues Wunder (km 41 bis 49,8)	x	.	87	396	404	542	524	85	.
1646026	Elbe Blaues Wunder-Marienbrücke (km 49,8 bis 56,5)	x	.	2	119	310	800	540	38	.
1646027	Elbe Marienbrücke-Flügelwegbrücke (km 56,5 bis 61,2)	x	.	5	113	180	285	180	23	.
1646028	Elbe Flügelwegbrücke-Serkowitz (km 61,2 bis 65,5)	x	.	44	855	684	583	103	352	.
1646030	Mulde (Wehr Wurzen-Canitz)	x	.	3
1646033	Eschefelder Teiche	x	160	25	800	38	.	.	1000	500
1646035	Haselbacher Teiche, Rückhaltebecken Serbitz	x	120	200	300	450	21	.	70	45
1646036	Speicherbecken Witznitz	x	5	15	1	.
1646037	Pleißestausee Rötha und Pleiß		5	.
1646038	Elsterstausee, Elster (Eytra-Stausee), Mühlgraben	x	4
1646039	Elsterflutbecken Leipzig	x	.	.	550	56	11	9	200	50
1646040	Kulkwitzer See		.	.	2	.	.	.	4	.
1646041	Speicherbecken Borna	x	.	30	12	.	.	.	40	6
1646042	Talsperre Schömbach		27	.
1646048	Talsperre Leutenhain		2	.
1646050	Mulde (Golzerbrücke-Trebsen)	x	.	28
1646053	Mulde (Canitz-Kollauer Wehr)	x	.	.	.	3	.	.	2	.

Sitecode	Gebietsname	SPA	Sep	Okt	Nov	Dez	Jan	Feb	Mrz	Apr
1646057	Teichgebiet S Wernsdorf	x	.	1000	20	60	20	.	.	40
1646058	Teichgebiet N Wernsdorf	x	.	30
1646061	Cospudener See		12	26
1646062	Tagebausee Haselbach	x	.	550
1646063	Hainer See, Haubitzer See		50	.
1646063	Hainer See, Haubitzer See (Schlafplatzzählung)		.	.	70
1646064	Bockwitzer See	x	.	7
1646065	Harthsee		.	.	6	.	.	.	4	.
1646066	Markkleeberger See		.	.	158
1646068	Rückhaltebecken Stöhma	x	1300	140	280
1646069	Zwenkauer See		.	.	130	.	70	.	850	.
1646070	NSG Kulkwitzer Lachen		16	.
1646071	Werbelineer See (Tagebau Delitzsch SW)	x	497	13	17	1	.	.	1800	1200
1646072	Schladitzer See (Tagebau Breitenfeld)		.	.	12	.	4	.	140	.
1646073	Schadebachteiche Badrina-Noitzsch	x	.	50	2	.	.	.	320	20
1646074	Goitzsche: Paupitzscher See, Neuhauser See	x	.	.	.	46	21	.	25	23
1646075	Teiche um Brandis, Beucha & Polenz	x	.	.	23	.	.	.	19	.
1646082	Ritzschkespeicher Roitzsch		.	.	40
1646083	Mühlteich & Großteich Burkartshain	x	.	41	21
1646085	Teiche bei Schönfeld und Kalkreuth	x	.	.	80	.	.	.	151	.
1646086	Kiesgrube Pratzschwitz		.	.	.	43	15	.	28	.
1646087	Teiche um Falkenhain und Voigtshain		.	.	56
1688032	Elbe Diesbar-Riesa (km 93,5 bis 107,5)	x	.	12	5	11	.	.	357	.
1688033	Elbe Riesa-Strehla (km 107,5 bis 114)	x	.	22	2	7	28	2	29	.
1688034	Elbe Strehla-Mühlberg (km 114 bis 126)	x	.	1	.	30	.	.	504	.
1688037	Elbe Dommitzsch - Pretzsch (km 173-185)	x	.	2	8	.	.	.	2	.
1688038	Großteich Torgau, Gehegeteich	x	530
1688040	Mulde (Bad Düben-Roitzschjora)	x	.	34	10	6	4	3	6	.
1688041	Teichgebiet Frauenhain-Tiefenau-Koselitz	x	.	3	.	4	.	.	576	400
1688044	Elbe Mühlberg - Belgern (km 128-140)	x	.	300
1688046	Elbe Torgau - Mockritz (km 154-165)	x	.	.	44	42	21	32	5	.
1688048	Bennewitzer Teiche bei Torgau	x	13
1689006	Knappensee		.	.	2
1689007	Grubensee Bärwalde		.	26	500	4	.	.	26	300
1689009	Ratzener Teiche	x	1	.
1689011	Teichgebiet Litschen-Kolbitz	x	151	13	2	2
1689012	Teichgebiet Zimpel	x	2	.
1689014	Teichgebiet Petershain	x	99	205
1689021	Talsperre Quitzdorf	x	26	5	18	18	.	.	170	520
1689022	Teichgebiet Niederspree	x	210	11	22	.	.	.	109	52
1689023	Teichgebiet Döbra		.	.	800	.	40	.	60	.
1689024	Deutschbaselitzer Teich		.	.	38	22	.	.	37	.
1689026	Teichgebiet Kreba-West und Dürrbach	x	32	29	5	.	.	.	77	100
1689027	Teichgebiet Kreba-Ost	x	.	350
1689028	Teichgebiet Guttau	x	1	7	36
1689029	Tauerwiesenteich	x	200
1689030	Teichgebiet Biehla-Weißig	x	.	.	176
1689033	Teichgebiet Milkel	x	.	.	700	.	.	.	2	.
1689034	Teichgebiet Spreewiese	x	.	130	.	.	34	.	49	360
1689035	Dubringer Moor / Teichgebiet Neudorf-Klösterlich	x	160	.
1689037	Teichgebiet Rauden und Commerau bei Klix	x	.	158	1
1689039	Teichgebiet Koblenz-Mortka	x	34	32	263	.

Sitecode	Gebietsname	SPA	Sep	Okt	Nov	Dez	Jan	Feb	Mrz	Apr
1689040	Teichgebiet Wartha		32	97	.
1689041	Teiche bei Commerau/Truppen	x	55	.
1689042	Teichgruppe Entenschenke	x	60	500	90	.	.	.	9	127
1689044	Tagebaurestsee Lohsa II	x	120	44
1689045	Tagebaurestsee Scheibe		25
1689046	Teichgebiet Rietschen und Hammerstadt	x	2	6
1689049	Tagebaurestsee Olbersdorf		4	.	5	.

Schwarzkopfmöwe (*Larus melanocephalus*)

Sitecode	Gebietsname	SPA	Sep	Okt	Nov	Dez	Jan	Feb	Mrz	Apr
1641001	Limbacher Teiche	x	1	2
1646033	Eschefelder Teiche	x	2	5
1646071	Werbelineer See (Tagebau Delitzsch SW)	x	12	8
1688038	Großteich Torgau, Gehegeteich	x	1

Sturmmöwe (*Larus canus*)

In Abb. 16 ist die Entwicklung der Januar-Rastbestände dieser Art im Zeitraum 2004 bis 2012 dargestellt. Seit dem Jahr 2010 sind diese auf ein sehr geringes Niveau abgefallen. Insgesamt zeigt die Entwicklung seit 2004 starke Schwankungen. Es ist aber zu beachten, dass die Rastbestände dieser Art durch die Tageszählungen an den Gewässern nur unzureichend erfasst werden und dabei stark von Zufälligkeiten abhängig sind. Ergebnisse von Schlafplatzzählungen liegen aus dem Berichtszeitraum nicht vor. Als größte Ansammlung sind 850 Sturmmöwen im Oktober auf dem Tagebauree Haselbach zu nennen.

	Sep	Okt	Nov	Dez	Jan	Feb	Mrz	Apr
Summe	0	1077	389	536	798	205	148	35
davon in SPA	0	1077	287	535	734	205	102	35

Sitecode	Gebietsname	SPA	Sep	Okt	Nov	Dez	Jan	Feb	Mrz	Apr
1641002	Talsperre Pirk	x	.	.	4	.	1	.	.	.
1642001	Großteich Großhartmannsdorf	x	1	.
1643001	Elbe Schmilka-Krippen (km 4,6 bis 7)	x	.	.	2
1643002	Elbe Krippen-Königstein (km 7 bis 19)	x	1	.	.	.
1643004	Elbe Rathen-Obervogelgesang (km 22,7 bis 27,5)	x	.	.	1	1	.	1	.	.
1643005	Elbe Obervogelgesang-Pirna (km 27,5 bis 34)	x	.	.	.	1	3	6	.	.
1644008	Teichgebiet Zschorna	x	.	.	125	117	130	.	.	.
1644009	Talsperre Bautzen	x	.	.	11
1644010	Berzdorfer See		.	.	.	1	3	.	.	.
1645012	Schwanenteich Zwickau		.	.	5	.	2	.	.	.
1646016	Elbe Serkowitz-Kötitz (km 65,5 bis 73)	x	.	.	3	2	1	.	4	.
1646017	Elbe Kötitz-Diesbar (km 73 bis 93,5)	x	.	.	1	5	2	8	.	.
1646019	Teichgebiet Moritzburg Süd	x	1	.	.
1646021	Speicherbecken Niederwartha	x	.	.	.	1
1646022	Speicherbecken Nauleis	x	.	.	.	40
1646024	Elbe Pirna-Zschieben (km 34 bis 41)	x	.	.	1	.	2	.	.	.
1646025	Elbe Zschieben-Blaues Wunder (km 41 bis 49,8)	x	.	.	.	5	19	36	.	.
1646027	Elbe Marienbrücke-Flügelwegbrücke (km 56,5 bis 61,2)	x	.	.	.	1	.	15	.	.
1646028	Elbe Flügelwegbrücke-Serkowitz (km 61,2 bis 65,5)	x	1	.	.	.
1646030	Mulde (Wehr Wurzen-Canitz)	x	.	1	.	96	35	.	.	.
1646033	Eschefelder Teiche	x	.	.	50	.	11	.	1	.
1646035	Haselbacher Teiche, Rückhaltebecken Serbitz	x	.	16	10	90	116	.	18	2

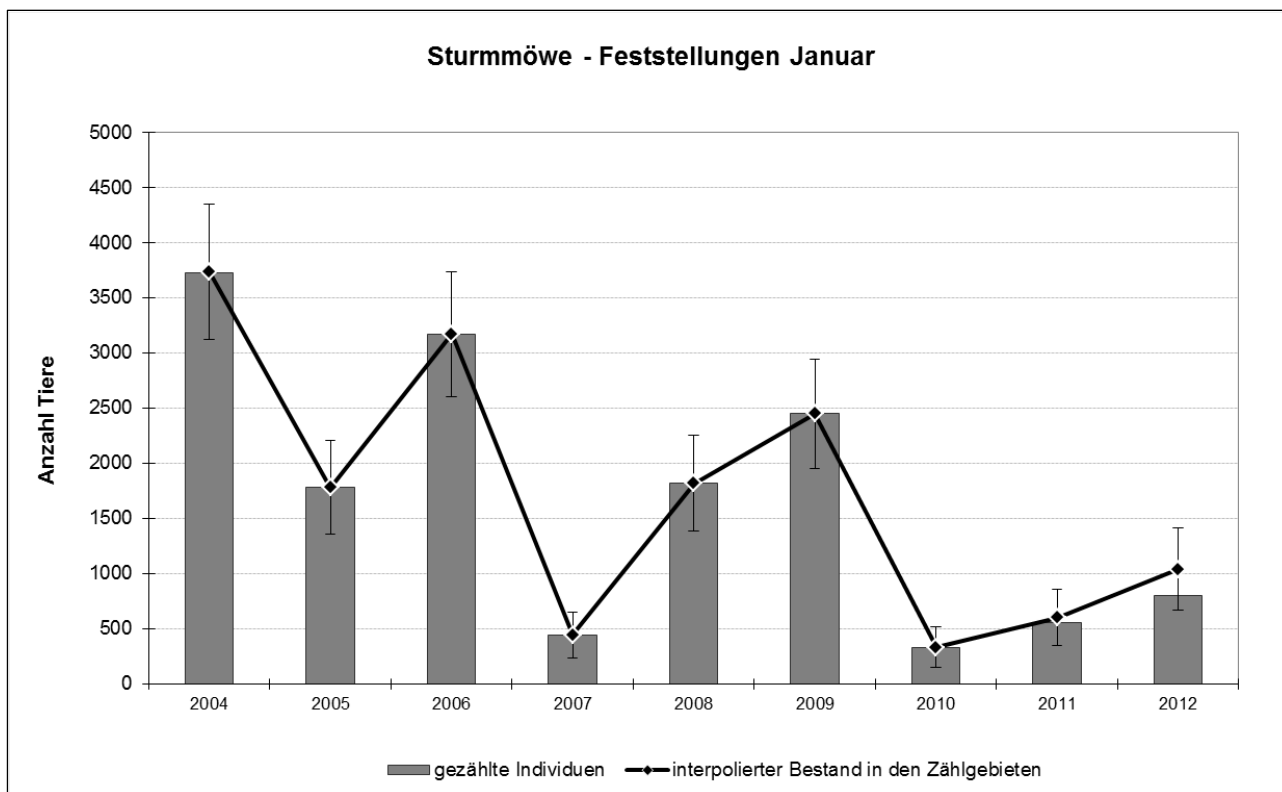


Abb. 16: Entwicklung der Tageszählergebnisse für die Sturmmöwe Mitte Januar in Sachsen im Zeitraum 2004 bis 2012 (Berechnung nach WAHL & SUDFELDT (2005), Vogelwelt 126).

Sitecode	Gebietsname	SPA	Sep	Okt	Nov	Dez	Jan	Feb	Mrz	Apr
1646039	Elsterflutbecken Leipzig	x	14	100	.	.
1646040	Kulkwitzer See		1	.	.	.
1646041	Speicherbecken Borna	x	.	17	4	.	100	25	25	3
1646042	Talsperre Schömbach		.	.	1	.	2	.	.	.
1646052	Mulde (Sonnenmühle-Wehr Wurzen)	x	4	.	.	.
1646055	Mulde (Eilenburg-Zscheschepplin)	x	.	.	.	1	.	7	.	.
1646056	Mulde (Zscheschepplin-N Gruna)	x	.	.	.	5
1646062	Tagebausee Haselbach	x	.	850
1646063	Hainer See, Haubitzer See		2	.	20	.
1646064	Bockwitzer See	x	.	.	.	26	15	.	30	24
1646065	Harthsee		.	.	63	.	24	.	.	.
1646068	Rückhaltebecken Stöhma	x	2	.	.	.
1646071	Werbelineer See (Tagebau Delitzsch SW)	x	.	7	.	2	31	.	10	.
1646072	Schladitzer See (Tagebau Breitenfeld)		.	.	25	.	6	.	26	.
1646073	Schadebacheiche Badrina-Noitzsch	x	.	150	6
1646074	Goitzsche: Paupitzscher See, Neuhauser See	x	.	.	.	12
1646086	Kiesgrube Pratzschwitz		.	.	3
1688032	Elbe Diesbar-Riesa (km 93,5 bis 107,5)	x	.	17	12	48	14	4	.	.
1688033	Elbe Riesa-Strehla (km 107,5 bis 114)	x	.	2	.	2
1688034	Elbe Strehla-Mühlberg (km 114 bis 126)	x	.	2	1	7	34	.	1	.
1688037	Elbe Dommitzsch - Pretzsch (km 173-185)	x	.	3	10	25
1688038	Großteich Torgau, Gehegeteich	x	175	.	.	.
1688040	Mulde (Bad Düben-Roitzschjora)	x	.	12	18	15	2	2	10	.
1688041	Teichgebiet Frauenhain-Tiefenau-Koselitz	x	.	.	2
1688042	Mulde (N Gruna - Pristäblich)	x	.	.	3
1688043	Mulde (Pristäblich - Bad Düben)	x	6	.	.	.

Sitecode	Gebietsname	SPA	Sep	Okt	Nov	Dez	Jan	Feb	Mrz	Apr
1689006	Knappensee		.	.	5	.	21	.	.	.
1689021	Talsperre Quitzdorf	x	.	.	13	33	15	.	1	.
1689031	Teichgebiet Straßgräbchen-Großgrabe	x	.	.	16
1689041	Teiche bei Commerau/Truppen	x	1	.
1689049	Tagebaurestsee Olbersdorf		3	.	.	.

Großmöwen des „Silbermöwen-Komplexes“

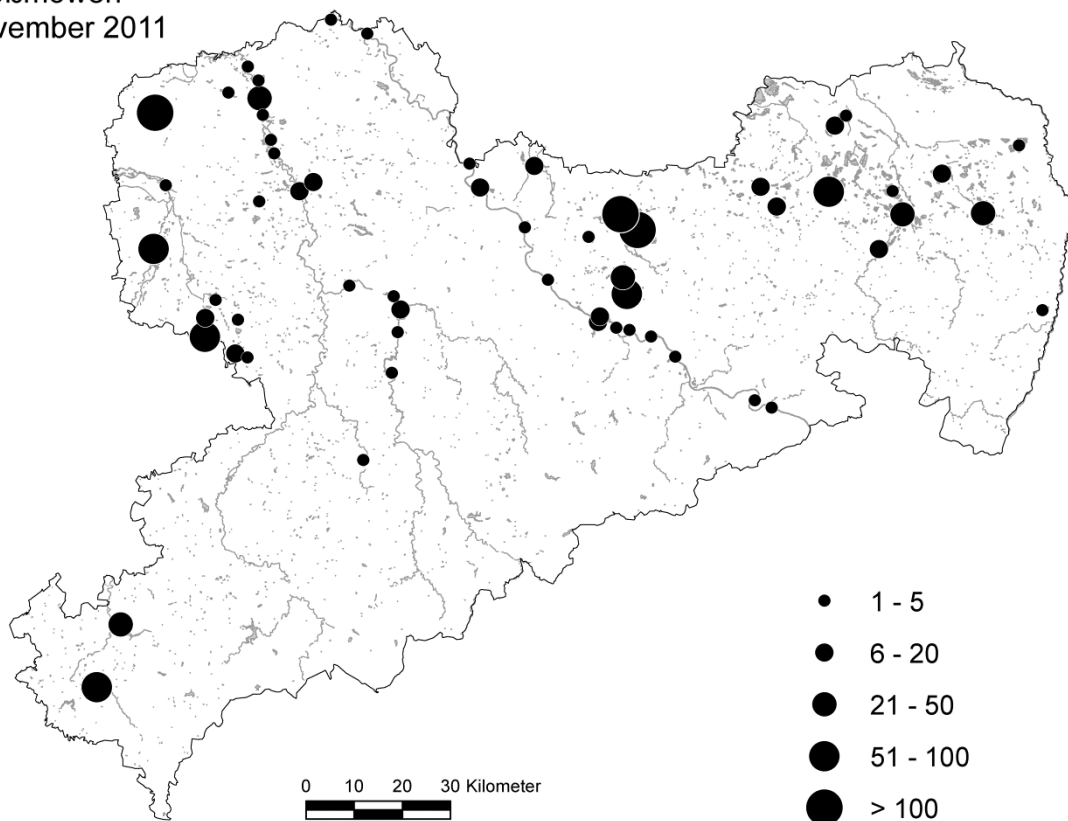
Trotz der allgemein besseren Kenntnisse der Unterscheidungsmerkmale stellt die Bestimmung der Arten Silbermöwe (*Larus argentatus*), Mittelmeermöwe (*Larus michahellis*) und Steppenmöwe (*Larus cachinnans*) für viele Beobachter ein Problem dar. Oft ist eine sichere Bestimmung dieser Arten selbst bei guter Kenntnis der Merkmale wegen der großen Entfernungen oder ungünstiger Beobachtungsbedingungen gar nicht möglich. Die Vögel können dann nur als „unbestimmte Großmöwen“ registriert werden. In wie vielen Fällen die Vögel, die jeweils einer der drei Arten zugeordnet wurden, richtig bestimmt worden sind, sei dahingestellt. Die räumliche Verteilung der Großmöwen in Sachsen anhand der Ergebnisse der Wasservogelzählungen ist in Abb. 17 dargestellt. Zwischen Herbst, Winter und Frühjahr zeigen sich hier deutliche Unterschiede.

Silbermöwe (*Larus argentatus*)

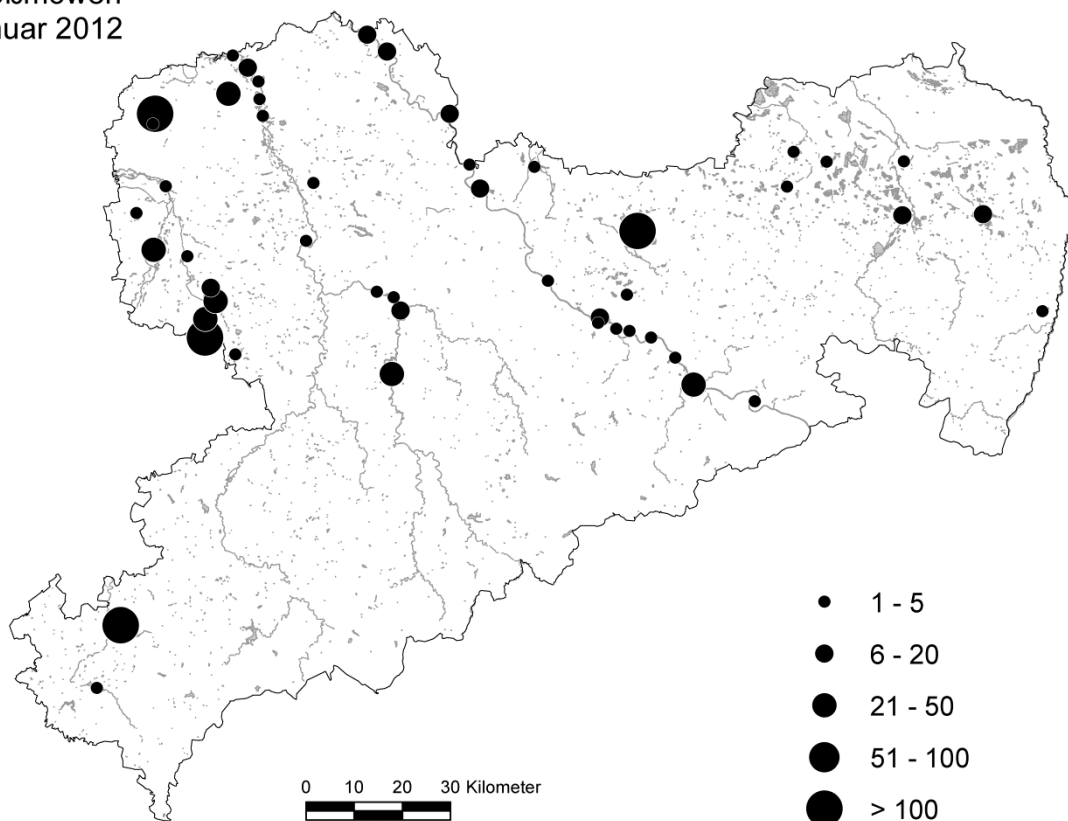
	Sep	Okt	Nov	Dez	Jan	Feb	Mrz	Apr
Summe	31	159	186	94	147	58	238	163
davon in SPA	29	157	167	93	120	58	185	162

Sitecode	Gebietsname	SPA	Sep	Okt	Nov	Dez	Jan	Feb	Mrz	Apr
1641002	Talsperre Pirk	x	.	.	1
1642014	Zschopau (Waldheim-Nixkluft)	x	1	.	.
1642018	Schloßteich Chemnitz		.	.	2
1643002	Elbe Krippen-Königstein (km 7 bis 19)	x	.	.	1
1643005	Elbe Obervogelgesang-Pirna (km 27,5 bis 34)	x	3	.	.
1644008	Teichgebiet Zschorna	x	2	.	45	30	15	.	1	.
1644010	Berzdorfer See		2
1645023	Freiberger Mulde (Leisnig-Tanndorf)	x	.	.	1	.	.	21	.	.
1645025	Zwickauer Mulde (Colditz-Sermuth)	x	1	.	.
1646017	Elbe Kötz-Diesbar (km 73 bis 93,5)	x	2	.	.	.
1646019	Teichgebiet Moritzburg Süd	x	.	.	3	.	.	1	.	2
1646020	Teichgebiet Moritzburg Nord	x	.	8	26	1	.	.	2	1
1646021	Speicherbecken Niederwartha	x	.	1	.	3	2	.	.	.
1646024	Elbe Pirna-Zschieren (km 34 bis 41)	x	1	.
1646025	Elbe Zschieren-Blaues Wunder (km 41 bis 49,8)	x	.	.	.	1	1	2	.	.
1646027	Elbe Marienbrücke-Flügelwegbrücke (km 56,5 bis 61,2)	x	.	.	1	.	.	2	.	.
1646028	Elbe Flügelwegbrücke-Serkowitz (km 61,2 bis 65,5)	x	.	.	.	1	1	3	.	.
1646033	Eschefelder Teiche	x	.	1	5	.	.	.	2	2
1646035	Haselbacher Teiche, Rückhaltebecken Serbitz	x	10	25	18	11	19	.	8	6
1646036	Speicherbecken Witznitz	x	13	2
1646039	Elsterflutbecken Leipzig	x	.	.	1	.	1	.	.	.
1646040	Kulkwitzer See		5	.	.	.
1646041	Speicherbecken Borna	x	.	.	5	.	25	.	30	.
1646050	Mulde (Golzerbrücke-Trebsen)	x	.	4	.	.	.	3	.	.
1646051	Mulde (Trebsen-Sonnenmühle)	x	.	2
1646052	Mulde (Sonnenmühle-Wehr Wurzen)	x	.	.	15	2
1646055	Mulde (Eilenburg-Zschepplin)	x	.	.	2	.	4	3	2	.
1646056	Mulde (Zschepplin-N Gruna)	x	.	.	.	1	.	.	2	.

Großmöwen
November 2011



Großmöwen
Januar 2012



Großmöwen
März 2012

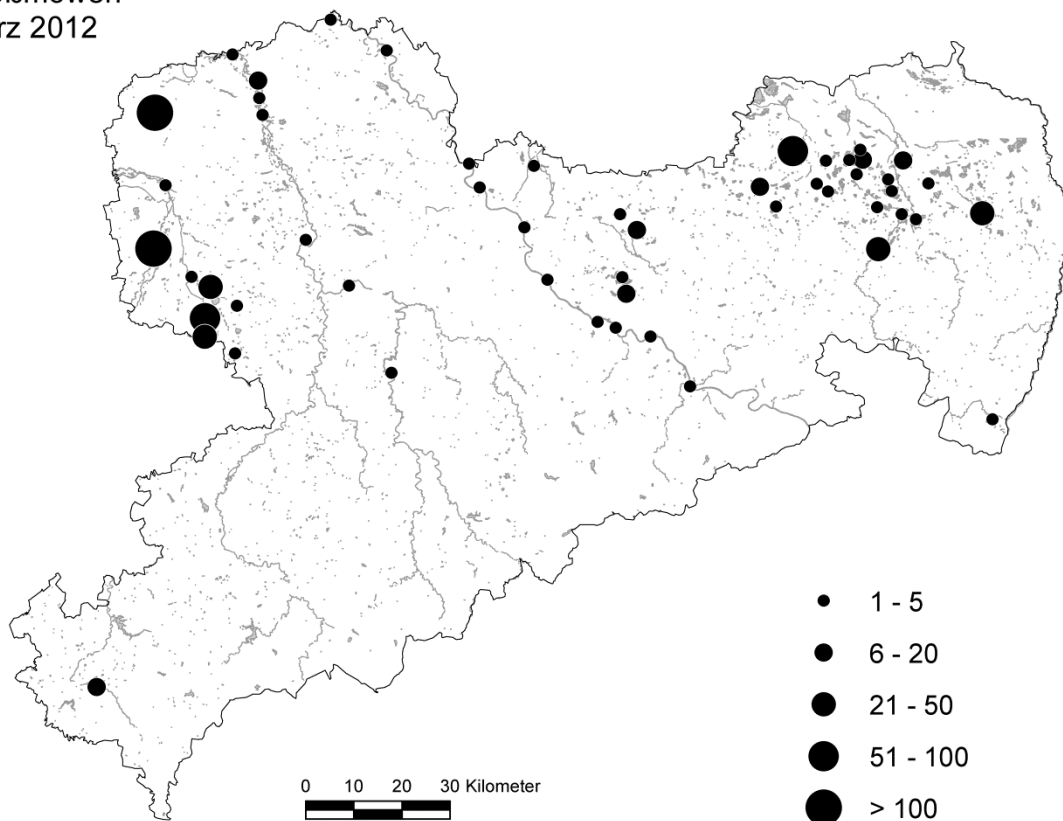


Abb. 17: Verteilung rastender Großmöwen (Summe aus bestimmten und unbestimmten Individuen) in ausgewählten Monaten der Zählseason 2011/12

Mittelmeermöwe (*Larus michahellis*)

	Sep	Okt	Nov	Dez	Jan	Feb	Mrz	Apr
Summe	7	11	35	15	1	3	24	49
davon in SPA	7	11	35	15	1	3	23	49

Sitecode	Gebietsname	SPA	Sep	Okt	Nov	Dez	Jan	Feb	Mrz	Apr
1641002	Talsperre Pirk	x	.	.	13
1644008	Teichgebiet Zschorna	x	1	3	.	15	.	.	1	.
1646019	Teichgebiet Moritzburg Süd	x	.	.	5	2
1646020	Teichgebiet Moritzburg Nord	x	2
1646022	Speicherbecken Nauleis	x	.	.	1
1646025	Elbe Zschieren-Blaues Wunder (km 41 bis 49,8)	x	2	.	.
1646033	Eschefelder Teiche	x	3
1646035	Haselbacher Teiche, Rückhaltebecken Serbitz	x	4	3	2	.	.	.	2	9
1646037	Pleißestausee Rötha und Pleiße		1	.
1646039	Elsterflutbecken Leipzig	x	.	.	1	.	1	1	1	.
1646041	Speicherbecken Borna	x	.	5	8	.	.	.	4	.
1646068	Rückhaltebecken Stöhma	x	2
1646071	Werbelineer See (Tagebau Delitzsch SW)	x	2	15	30
1689042	Teichgruppe Entenschenke	x	.	.	5	1

Steppenmöwe (*Larus cachinnans*)

	Sep	Okt	Nov	Dez	Jan	Feb	Mrz	Apr
Summe	0	27	216	178	225	30	53	6
davon in SPA	0	27	215	163	210	24	53	6

Sitecode	Gebietsname	SPA	Sep	Okt	Nov	Dez	Jan	Feb	Mrz	Apr
1641002	Talsperre Pirk	x	.	.	5	.	1	.	.	.
1644008	Teichgebiet Zschorna	x	.	21	.	90	90	.	8	.
1644010	Berzdorfer See		.	.	1	3	3	6	.	.
1645007	Zschopau (Schönborn-Kriebethal)	x	.	2	3	32	30	.	2	.
1645019	Zwickauer Mulde (Lunzenau-Kralapp)	x	4	.	.
1646019	Teichgebiet Moritzburg Süd	x	.	.	84	2	1	.	2	1
1646021	Speicherbecken Niederwartha	x	.	.	.	9	1	.	.	.
1646025	Elbe Zschieren-Blaues Wunder (km 41 bis 49,8)	x	4	.	.
1646027	Elbe Marienbrücke-Flügelwegbrücke (km 56,5 bis 61,2)	x	.	.	.	1	1	9	.	.
1646028	Elbe Flügelwegbrücke-Serkowitz (km 61,2 bis 65,5)	x	.	.	3	.	.	5	5	.
1646033	Eschefelder Teiche	x	.	.	10	.	1	.	.	.
1646035	Haselbacher Teiche, Rückhaltebecken Serbitz	x	.	.	32	15	48	.	15	5
1646036	Speicherbecken Witznitz	x	.	.	3	6
1646039	Elsterflutbecken Leipzig	x	.	.	.	1	.	1	.	.
1646041	Speicherbecken Borna	x	.	2	.	.	10	.	17	.
1646049	Mulde (Grimma-Golzermühle)	x	1	.	.
1646071	Werbelineer See (Tagebau Delitzsch SW)	x	25	.	4	.
1646086	Kiesgrube Pratzschwitz		.	.	.	12	12	.	.	.
1688033	Elbe Riesa-Strehla (km 107,5 bis 114)	x	.	.	.	4
1688037	Elbe Dommitzsch - Pretzsch (km 173-185)	x	.	.	.	1
1689022	Teichgebiet Niederspree	x	.	.	.	2
1689034	Teichgebiet Spreewiese	x	2	.	.	.
1689042	Teichgruppe Entenschenke	x	.	2	75

Unbestimmte Großmöwen (*Larus spec.*)

	Sep	Okt	Nov	Dez	Jan	Feb	Mrz	Apr
Summe	70	963	759	307	562	110	411	161
davon in SPA	70	962	661	304	501	110	201	145

Sitecode	Gebietsname	SPA	Sep	Okt	Nov	Dez	Jan	Feb	Mrz	Apr
1641001	Limbacher Teiche	x	.	.	.	3
1641002	Talsperre Pirk	x	.	.	34	1	.	.	8	.
1641003	Talsperre Pöhl	x	.	3	35	85	105	.	.	.
1642014	Zschopau (Waldheim-Nixklufft)	x	.	.	1
1642016	Zschopau (Furt Limmritz-Schweta)	x	.	2	12	7	6	6	.	.
1643003	Elbe Königstein-Rathen (km 19 bis 22,7)	x	.	.	1	.	1	.	.	.
1643004	Elbe Rathen-Obervogelgesang (km 22,7 bis 27,5)	x	1	.	.
1644008	Teichgebiet Zschorna	x	.	.	90	.	110	.	.	4
1644009	Talsperre Bautzen	x	47	.	7	20	.	.	28	.
1644010	Berzdorfer See		.	1
1645021	Freiberger Mulde (Gleißberg-Malitzsch)	x	9	.	.
1645022	Freiberger Mulde (Klosterbuch-Leisnig)	x	1	3	.	.
1645023	Freiberger Mulde (Leisnig-Tanndorf)	x	.	.	.	4	.	.	1	.
1645024	Freiberger Mulde (Tanndorf-Sermuth)	x	.	.	.	3
1646016	Elbe Serkowitz-Kötitz (km 65,5 bis 73)	x	.	3	8	14	10	12	.	.
1646017	Elbe Kötitz-Diesbar (km 73 bis 93,5)	x	.	.	4	2	.	3	2	.

Sitecode	Gebietsname	SPA	Sep	Okt	Nov	Dez	Jan	Feb	Mrz	Apr
1646019	Teichgebiet Moritzburg Süd	x	.	4	9	1
1646021	Speicherbecken Niederwartha	x	.	.	11	.	2	.	2	.
1646022	Speicherbecken Nauleis	x	1
1646024	Elbe Pirna-Zschieeren (km 34 bis 41)	x	7	.	.
1646025	Elbe Zschieeren-Blaues Wunder (km 41 bis 49,8)	x	.	.	1
1646026	Elbe Blaues Wunder-Marienbrücke (km 49,8 bis 56,5)	x	.	.	1	.	5	5	1	.
1646027	Elbe Marienbrücke-Flügelwegbrücke (km 56,5 bis 61,2)	x	.	1	.	4	4	18	.	.
1646035	Haselbacher Teiche, Rückhaltebecken Serbitz	x	.	40	15	80	40	.	12	10
1646036	Speicherbecken Witznitz	x	30	.	.	.
1646039	Elsterflutbecken Leipzig	x	2	1
1646041	Speicherbecken Borna	x	40	22	20
1646045	Freiberger Mulde (Technitz-Klosterbuch)	x	.	.	1	.	1	.	.	.
1646049	Mulde (Grimma-Golzermühle)	x	1	1	4	.
1646053	Mulde (Canitz-Kollauer Wehr)	x	.	.	1	1
1646054	Mulde (Kollauer Wehr-Eilenburg)	x	.	.	1	.	.	1	.	.
1646056	Mulde (Zschepplin-N Gruna)	x	.	.	41	.	3	.	.	.
1646062	Tagebausee Haselbach	x	.	285
1646063	Hainer See, Haubitzer See (Schlafplatzzählung)	.	.	.	280
1646064	Bockwitzer See	x	.	380	1	.
1646069	Zwenkauer See	.	.	.	85	.	46	.	200	.
1646071	Werbelineer See (Tagebau Delitzsch SW)	x	.	.	137	.	120	.	.	.
1646073	Schadebachteiche Badrina-Noitzsch	x	40	.	.	.
1646075	Teiche um Brandis, Beucha & Polenz	x	.	.	2
1646084	Teiche bei Freitelsdorf	x	.	.	.	33
1646085	Teiche bei Schönfeld und Kalkreuth	x	.	.	135
1646086	Kiesgrube Pratzschwitz	12	.	.	.
1688033	Elbe Riesa-Strehla (km 107,5 bis 114)	x	.	13	12	.	5	4	4	.
1688034	Elbe Strehla-Mühlberg (km 114 bis 126)	x	.	150	.	1
1688037	Elbe Dommitzsch - Pretzsch (km 173-185)	x	.	.	.	1	.	.	1	.
1688041	Teichgebiet Frauenhain-Tiefenau-Koselitz	x	12	.	16	4	3	.	3	2
1688042	Mulde (N Gruna - Pristäblich)	x	.	.	.	31	3	.	.	.
1689007	Grubensee Bärwalde	3	2	.	10	16
1689009	Ratzen Teiche	x	.	13	.	1	.	.	2	.
1689011	Teichgebiet Litschen-Kolbitz	x	1	3	5
1689012	Teichgebiet Zimpel	x	1	.
1689014	Teichgebiet Petershain	x	26
1689021	Talsperre Quitzdorf	x	6	30	40	9	10	.	28	40
1689022	Teichgebiet Niederspree	x	3	.	1
1689023	Teichgebiet Döbra	1	.	.	.
1689026	Teichgebiet Kreba-West und Dürrbach	x	.	.	20
1689028	Teichgebiet Guttau	x	1	12	3	7
1689029	Tauerwiesenteich	x	4
1689031	Teichgebiet Straßgräbchen-Großgrabe	x	.	15
1689032	Teichgebiet Lippitsch	x	3
1689033	Teichgebiet Milkel	x	2	.
1689034	Teichgebiet Spreewiese	x	.	5	34	9
1689035	Dubringer Moor / Teichgebiet Neudorf-Klösterlich	x	1	.	57	2
1689038	Teichgebiet Drehna-Mönau-Uhyst	x	.	1
1689039	Teichgebiet Koblenz-Mortka	x	.	5	3
1689041	Teiche bei Commerau/Truppen	x	1	3
1689042	Teichgruppe Entenschenke	x	4	4
1689045	Tagebaurestsee Scheibe	.	.	.	13

Heringsmöwe (*Larus fuscus*)

Sitecode	Gebietsname	SPA	Sep	Okt	Nov	Dez	Jan	Feb	Mrz	Apr
1646019	Teichgebiet Moritzburg Süd	x	.	.	1
1646041	Speicherbecken Borna	x	.	1
1646062	Tagebausee Haselbach	x	.	4
1646071	Werbelineer See (Tagebau Delitzsch SW)	x	4

Trauerseeschwalbe (*Chlidonias niger*)

Sitecode	Gebietsname	SPA	Sep	Okt	Nov	Dez	Jan	Feb	Mrz	Apr
1646068	Rückhaltebecken Stöhma	x	9
1689021	Talsperre Quitzdorf	x	5

Flusseeeschwalbe (*Sterna hirundo*)

Sitecode	Gebietsname	SPA	Sep	Okt	Nov	Dez	Jan	Feb	Mrz	Apr
1644009	Talsperre Bautzen	x	1
1646035	Haselbacher Teiche, Rückhaltebecken Serbitz	x	5
1646041	Speicherbecken Borna	x	.	1
1646057	Teichgebiet S Wermsdorf	x	1
1646073	Schadebachteiche Badrina-Noitzsch	x	1
1688038	Großteich Torgau, Gehegeteich	x	1
1689021	Talsperre Quitzdorf	x	4

Eisvogel (*Alcedo atthis*)

Die Ergebnisse der Wasservogelzählung deuten darauf hin, dass sich der Bestand dieser Art im Jahr 2011 etwas erholt hat. Im Oktober 2011 wurden 73 Eisvögel beobachtet, im gleichen Monat des Vorjahres waren es nur 40.

	Sep	Okt	Nov	Dez	Jan	Feb	Mrz	Apr
Summe	41	73	54	35	35	12	28	12
davon in SPA	41	63	46	30	31	12	27	12

Sitecode	Gebietsname	SPA	Sep	Okt	Nov	Dez	Jan	Feb	Mrz	Apr
1641001	Limbacher Teiche	x	2	1	1	.	.	.	1	.
1641002	Talsperre Pirk	x	.	.	1
1642016	Zschopau (Furt Limmritz-Schweta)	x	.	.	.	1	1	.	.	.
1644002	Neiße (Hirschfelde - Ostritz)	x	1	.	.	.
1644008	Teichgebiet Zschorna	x	.	.	3	1
1644009	Talsperre Bautzen	x	1
1644010	Berzdorfer See		.	1	1
1645004	Zschopau (Flöha-Braunsdorf)		.	1	.	.	1	.	.	.
1645005	Zschopau (Braunsdorf-Frankenber)		.	1
1645006	Zschopau (Frankenberg-Schönborn)		.	4	3	2
1645007	Zschopau (Schönborn-Kriebethal)	x	.	2	1	.	1	.	.	.
1645011	Zwickauer Mulde (Wilkau-Zwickau)		.	2	.	2	1	.	.	.
1645013	Zwickauer Mulde (Zwickau-Crossen)		.	.	1
1645014	Zwickauer Mulde (Crossen-Glauchau)		.	.	1
1645017	Zwickauer Mulde (Waldenburg-Wolkenburg)	x	.	1	1
1645018	Zwickauer Mulde (Wolkenburg-Penig-Lunzenau)	x	.	.	2	1	1	.	.	.

Sitecode	Gebietsname	SPA	Sep	Okt	Nov	Dez	Jan	Feb	Mrz	Apr
1645019	Zwickauer Mulde (Lunzenau-Kralapp)	x	.	.	2	2	1	.	3	.
1645020	Freiberger Mulde (Nossen - Gleisberg)	x	1	.	.	.
1645021	Freiberger Mulde (Gleißberg-Malitzsch)	x	.	1	.	.	1	1	.	.
1645024	Freiberger Mulde (Tanndorf-Sermuth)	x	.	1	.	1
1645025	Zwickauer Mulde (Colditz-Sermuth)	x	.	2	.	3	1	1	2	.
1646016	Elbe Serkowitz-Kötitz (km 65,5 bis 73)	x	1	.
1646017	Elbe Kötitz-Diesbar (km 73 bis 93,5)	x	.	.	1	.	.	.	1	.
1646019	Teichgebiet Moritzburg Süd	x	.	.	1
1646020	Teichgebiet Moritzburg Nord	x	.	2
1646027	Elbe Marienbrücke-Flügelwegbrücke (km 56,5 bis 61,2)	x	.	.	.	1
1646033	Eschefelder Teiche	x	1	2	.	.	1	.	.	.
1646035	Haselbacher Teiche, Rückhaltebecken Serbitz	x	10	14	8	2	3	.	4	4
1646038	Elsterstausee, Elster (Eytra-Stausee), Mühlgraben	x	.	1	.	1
1646039	Elsterflutbecken Leipzig	x	1
1646041	Speicherbecken Borna	x	.	.	1	.	1	.	.	1
1646042	Talsperre Schömbach	.	.	.	2	.	.	.	1	.
1646045	Freiberger Mulde (Technitz-Klosterbuch)	x	1	.	.	.
1646049	Mulde (Grimma-Golzermühle)	x	.	2	4	3	2	1	.	.
1646052	Mulde (Sonnenmühle-Wehr Wurzen)	x	.	.	1	1	1	1	.	.
1646053	Mulde (Canitz-Kollauer Wehr)	x	.	.	1	2
1646055	Mulde (Eilenburg-Zschepplin)	x	.	1	3	.	2	.	.	.
1646057	Teichgebiet S Wernsdorf	x	1	1
1646058	Teichgebiet N Wernsdorf	x	1	1	.	.	.	1	.	.
1646059	Streitwalder Teiche	x	.	.	.	1	1	.	.	.
1646061	Cospudener See	1	.	.	.
1646083	Mühlteich & Großteich Burkartshain	x	1
1646085	Teiche bei Schönfeld und Kalkreuth	x	.	2
1688032	Elbe Diesbar-Riesa (km 93,5 bis 107,5)	x	.	1	2	1	1	.	.	.
1688033	Elbe Riesa-Strehla (km 107,5 bis 114)	x	.	.	1	.	.	.	1	.
1688034	Elbe Strehla-Mühlberg (km 114 bis 126)	x	.	.	1
1688038	Großteich Torgau, Gehegeteich	x	2	2	2	.
1688040	Mulde (Bad Düben-Roitzschjora)	x	.	1	.	1	.	.	3	.
1688041	Teichgebiet Frauenhain-Tiefenau-Koselitz	x	.	1
1688043	Mulde (Pristäblich - Bad Düben)	x	.	1	1
1688048	Bennewitzer Teiche bei Torgau	x	.	1	.	.	1	.	.	.
1689002	Neiße (Steinbach - Klein Priebus)	x	1	.	.	.
1689011	Teichgebiet Litschen-Kolbitz	x	1	2	1
1689012	Teichgebiet Zimpel	x	1
1689016	Neiße (Rothenburg - Steinbach)	x	4	.	.	.
1689019	Spree (Wehr Lömischau - Uhyst)	x	.	1	1	1	.	2	1	.
1689022	Teichgebiet Niederspree	x	5	6	2	2	.	2	1	.
1689024	Deutschbaselitzer Teich	.	.	1	.	1
1689026	Teichgebiet Kreba-West und Dürrbach	x	1	1	2
1689028	Teichgebiet Guttau	x	1
1689029	Tauerwiesenteich	x	.	1
1689031	Teichgebiet Straßgräbchen-Großgrabe	x	1
1689034	Teichgebiet Spreewiese	x	.	2	1	2	2	2	1	2
1689035	Dubringer Moor / Teichgebiet Neudorf-Klösterlich	x	1	1	1	.
1689037	Teichgebiet Rauden und Commerau bei Klix	x	3	4	2	.	1	.	.	.
1689038	Teichgebiet Drehna-Mönau-Uhyst	x	2	2	1	.	1	.	1	.
1689041	Teiche bei Commerau/Truppen	x	1	.	1	.	.	.	1	.
1689042	Teichgruppe Entenschenke	x	2	3	1

Sitecode	Gebietsname	SPA	Sep	Okt	Nov	Dez	Jan	Feb	Mrz	Apr
1689046	Teichgebiet Rietschen und Hammerstadt	x	4	.	.	3	.	1	2	1
1689049	Tagebaurestsee Olbersdorf		1	.	.	.

Bartmeise (*Panurus biarmicus*)

Sitecode	Gebietsname	SPA	Sep	Okt	Nov	Dez	Jan	Feb	Mrz	Apr
1646048	Talsperre Leutenhain		2	.	.	.

Wasseramsel (*Cinclus cinclus*)

Im vorliegenden Bericht werden erstmals die Ergebnisse zur Wasseramsel dargestellt. Sie spiegeln das Vorkommen dieser Art jedoch nicht adäquat wider, da viele Fließgewässern des Berglandes nicht zur Zählkulisse der Wasservogelzählungen gehören.

Wasseramsel
November 2011

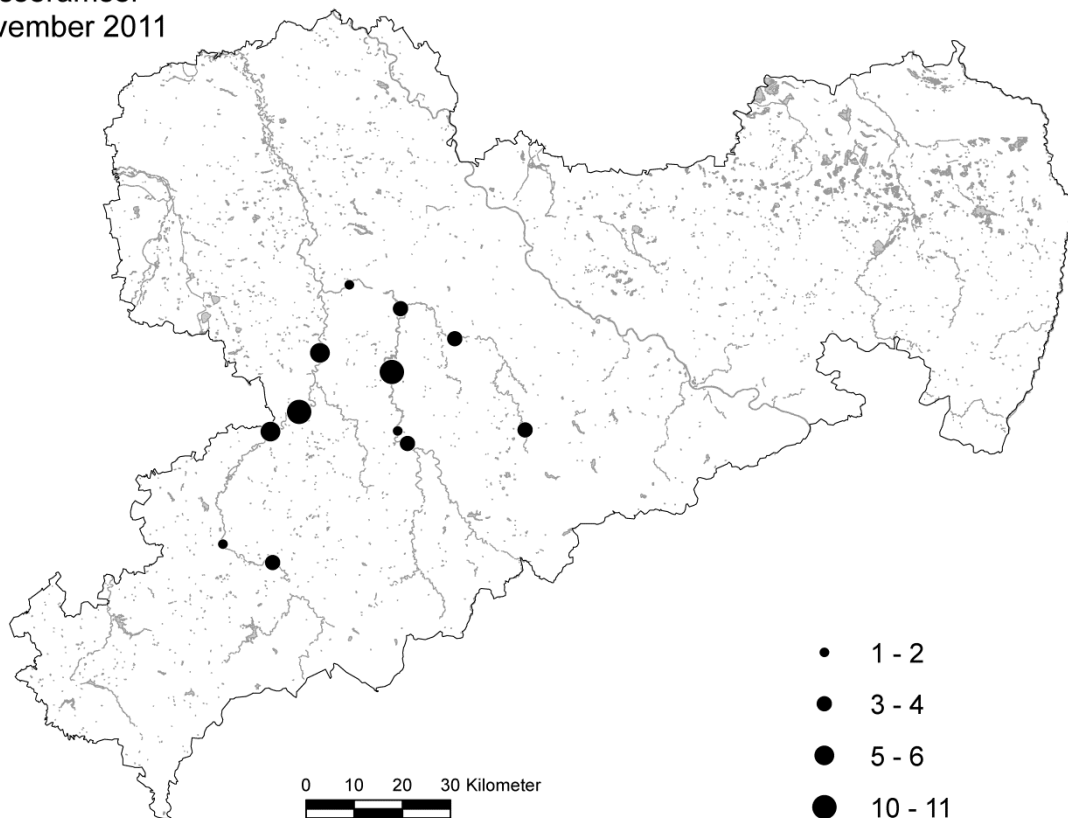


Abb. 18: Verteilung der Feststellungen von Wasseramseln während der Wasservogelzählung im November 2011

	Sep	Okt	Nov	Dez	Jan	Feb	Mrz	Apr
Summe	0	33	53	39	28	37	18	0
davon in SPA	0	23	39	32	21	30	11	0

Sitecode	Gebietsname	SPA	Sep	Okt	Nov	Dez	Jan	Feb	Mrz	Apr
1642004	Freiberger Mulde (Berthelsdorf-Muldenhütten)		.	.	3	.	4	.	2	.
1642014	Zschopau (Waldheim-Nixkluft)	x	1	1	.
1642016	Zschopau (Furt Limmritz-Schweta)	x	.	1	3	1	2	2	1	.
1643005	Elbe Obervogelgesang-Pirna (km 27,5 bis 34)	x	.	1

Sitecode	Gebietsname	SPA	Sep	Okt	Nov	Dez	Jan	Feb	Mrz	Apr
1645004	Zschopau (Flöha-Braunsdorf)		.	3	4	2	1	3	.	.
1645005	Zschopau (Braunsdorf-Frankenberg)		.	2	2	4	.	1	.	.
1645007	Zschopau (Schönborn-Kriebethal)	x	.	7	10	10	3	9	4	.
1645009	Zwickauer Mulde (Hartenstein-Fährbrücke)		.	3	4	.	2	1	1	.
1645011	Zwickauer Mulde (Wilkau-Zwickau)		.	2	1	1	.	1	4	.
1645013	Zwickauer Mulde (Zwickau-Crossen)		1	.	.
1645017	Zwickauer Mulde (Waldenburg-Wolkenburg)	x	.	1	5
1645018	Zwickauer Mulde (Wolkenburg-Penig-Lunzenau)	x	.	8	11	16	5	8	3	.
1645019	Zwickauer Mulde (Lunzenau-Kralapp)	x	.	4	6	5	6	7	2	.
1645020	Freiberger Mulde (Nossen - Gleisberg)	x	2	.	.	.
1645021	Freiberger Mulde (Gleißberg-Malitzsch)	x	.	1	3	.	2	2	.	.
1645023	Freiberger Mulde (Leisnig-Tanndorf)	x	.	.	1	.	1	.	.	.
1646024	Elbe Pirna-Zschieeren (km 34 bis 41)	x	1	.	.

Gebirgsstelze (*Motacilla cinerea*)

	Sep	Okt	Nov	Dez	Jan	Feb	Mrz	Apr
Summe	13	16	12	8	4	1	43	8
davon in SPA	13	12	8	6	3	1	33	8

Sitecode	Gebietsname	SPA	Sep	Okt	Nov	Dez	Jan	Feb	Mrz	Apr
1641001	Limbacher Teiche	x	3
1641002	Talsperre Pirk	x	.	.	.	2
1642001	Großteich Großhartmannsdorf	x	2
1642004	Freiberger Mulde (Berthelsdorf-Muldenhütten)		2	.
1645002	Freiberger Mulde (Hohentanne-Obergruna)		1	.	.	.
1645004	Zschopau (Flöha-Braunsdorf)		1	.
1645005	Zschopau (Braunsdorf-Frankenberg)		1	.
1645006	Zschopau (Frankenberg-Schönborn)		.	1	1	.	.	.	4	.
1645010	Zwickauer Mulde (Fährbrücke-Wilkau)		1	.
1645011	Zwickauer Mulde (Wilkau-Zwickau)		.	.	1	.	.	.	1	.
1645013	Zwickauer Mulde (Zwickau-Crossen)		.	.	1	1
1645014	Zwickauer Mulde (Crossen-Glauchau)		.	3	.	1
1645017	Zwickauer Mulde (Waldenburg-Wolkenburg)	x	2	.
1645018	Zwickauer Mulde (Wolkenburg-Penig-Lunzenau)	x	.	1	1	.	1	.	10	.
1645019	Zwickauer Mulde (Lunzenau-Kralapp)	x	.	3	1	1	1	.	9	.
1645021	Freiberger Mulde (Gleißberg-Malitzsch)	x	1	.
1645023	Freiberger Mulde (Leisnig-Tanndorf)	x	1	.
1645025	Zwickauer Mulde (Colditz-Sermuth)	x	.	3	4	.
1646016	Elbe Serkowitz-Kötitz (km 65,5 bis 73)	x	.	.	1
1646019	Teichgebiet Moritzburg Süd	x	6
1646028	Elbe Flügelwegbrücke-Serkowitz (km 61,2 bis 65,5)	x	.	1
1646033	Eschefelder Teiche	x	1
1646035	Haselbacher Teiche, Rückhaltebecken Serbitz	x	4	3	2	1	1	.	1	2
1646039	Elsterflutbecken Leipzig	x	.	.	.	2	.	.	2	1
1646041	Speicherbecken Borna	x	.	.	1	.	.	.	1	2
1646048	Talsperre Leutenhain		.	.	1
1646049	Mulde (Grimma-Golzermühle)	x	.	1	1	.	.	.	2	.
1646053	Mulde (Canitz-Kollauer Wehr)	x	.	.	1
1689034	Teichgebiet Spreewiese	x	1	.	.

Herausgeber:

Staatliche Betriebsgesellschaft für Umwelt und Landwirtschaft
Altwahnsdorf 12
01445 Radebeul
Telefon: +49 351 8312-501
Telefax: +49 351 8312-509
E-Mail: poststelle.bful@smul.sachsen.de
(Kein Zugang für elektronisch signierte sowie für verschlüsselte elektronische Dokumente)
Internet: www.smul.sachsen.de/bful

Redaktion:

Klaus-Henry Tauchert, Dr. Joachim Ulbricht
(Staatliche Betriebsgesellschaft für Umwelt und Landwirtschaft, Fachbereich 55,
Sächsische Vogelschutzwarde Neschwitz)

Titelfoto:

Graugänse (*Anser anser*). W. Nachtigall

Druck:

www.bestpreisprinter.de

Redaktionsschluss:

Dezember 2013

Verteilerhinweis

Diese Informationsschrift wird von der Sächsischen Staatsregierung im Rahmen ihrer verfassungsmäßigen Verpflichtung zur Information der Öffentlichkeit herausgegeben. Sie darf weder von Parteien noch von deren Kandidaten oder Helfern im Zeitraum von sechs Monaten vor einer Wahl zum Zwecke der Wahlwerbung verwendet werden. Dies gilt für alle Wahlen.

Missbräuchlich ist insbesondere die Verteilung auf Wahlveranstaltungen, an Informationsständen der Parteien sowie das Einlegen, Aufdrucken oder Aufkleben parteipolitischer Informationen oder Werbemittel. Untersagt ist auch die Weitergabe an Dritte zur Verwendung bei der Wahlwerbung.

Auch ohne zeitlichen Bezug zu einer bevorstehenden Wahl darf die vorliegende Druckschrift nicht so verwendet werden, dass dies als Parteinahme des Herausgebers zu Gunsten einzelner politischer Gruppen verstanden werden könnte.

Diese Beschränkungen gelten unabhängig vom Vertriebsweg, also unabhängig davon, auf welchem Wege und in welcher Anzahl diese Informationsschrift dem Empfänger zugegangen ist. Erlaubt ist jedoch den Parteien, diese Informationsschrift zur Unterrichtung ihrer Mitglieder zu verwenden.

Copyright

Diese Veröffentlichung ist urheberrechtlich geschützt. Alle Rechte, auch die des Nachdruckes von Auszügen und der fotomechanischen Wiedergabe, sind dem Herausgeber vorbehalten.

